BOLETIM CONSOLIDADO DE QUALIDADE DAS ÁGUAS DA REGIÃO HIDROGRÁFICA V – BAÍA DE GUANABARA - BACIA DA BAÍA DE GUANABARA

RESULTADOS REFERENTES AO PERÍODO JULHO DE 2025

O monitoramento quali-quantitativo da água na Região Hidrográfica da Baía de Guanabara é uma ação do Comitê da Baía de Guanabara, compreendendo um investimento de R$ 3.589.128,88. Iniciado em outubro de 2021, o projeto contempla 93 pontos de coleta amostrados mensalmente ao longo de 3 anos e meio (44 meses), abrangendo 13 parâmetros de qualidade, 10 dos quais definidos para determinação do Índice de Qualidade da Água (IQA), além de medição de vazão em 49 pontos. No entanto, para esta campanha específica, foi adicionada, pontualmente, uma nova estação de monitoramento, R14, que foi incluída na discussão do relatório. A partir de janeiro de 2025 as coletas passaram a ter frequência bimestral. Os locais de coleta foram selecionados pelo colegiado após ampla discussão e pesquisa sobre as lacunas existentes quanto ao monitoramento realizado na região hidrográfica, considerando também a presença de mananciais de abastecimento, lançamentos pontuais e difusos de efluentes e embasamento para futuro enquadramento dos corpos hídricos. Os resultados completos estão disponíveis em http://www.comitebaiadeguanabara.org.br/monitoramento-quali-quantitativo/.

Este boletim apresenta a média dos resultados do monitoramento dos corpos de água da Região Hidrográfica V – Baía de Guanabara, em 2021, 2022, 2023, 2024 e 2025, por meio da aplicação do Índice de Qualidade de Água (IQA_{NSF}). Este índice é utilizado no Brasil desde 1975, sendo adotado pelo INEA para o monitoramento da qualidade da água no Estado do Rio de Janeiro. Os parâmetros são, em sua maioria, indicadores de contaminação causada pelo lançamento de esgotos domésticos, consolidando, em um único valor, os resultados dos parâmetros: Oxigênio Dissolvido (OD), Demanda Bioquímica de Oxigênio (DBO), Fósforo Total (PT), Nitrogênio Total (NT), Nitrato (NO_3), Potencial Hidrogeniônico (pH), Turbidez (T), Sólidos Dissolvidos (SDT), Temperatura da Água e do Ar e Coliformes Termotolerantes.

Quadro 1. Categoria de Resultados e seus limites do IQA segundo o INEA.

Categoria de Resultados	IQA	Significado
Excelente	100 ≥IQA≥90	Águas apropriadas para tratamento convencional visando o abastecimento público.
Boa	90>IQA≥70	
Média	70>IQA≥50	
Ruim	50>IQA≥25	Águas impróprias para tratamento convencional visando abastecimento público, sendo necessários tratamento mais avançados.
Muito Ruim	25>IQA≥0	

Mapa 1. Região Hidrográfica da Baía de Guanabara com Pontos de Monitoramento.

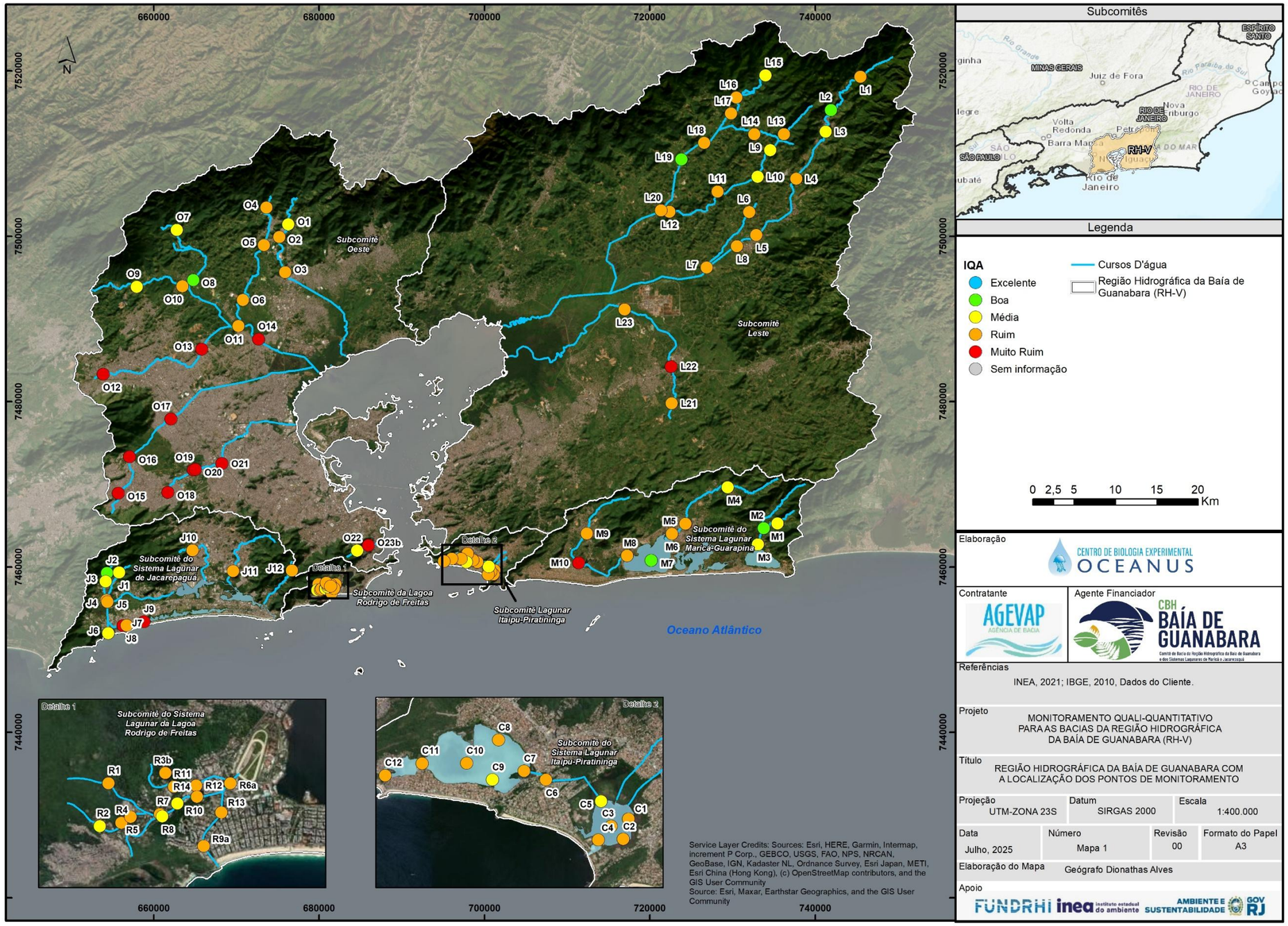

Mapa 2. Variação do IQA na Sub-bacia do Sistema Lagunar de Maricá.

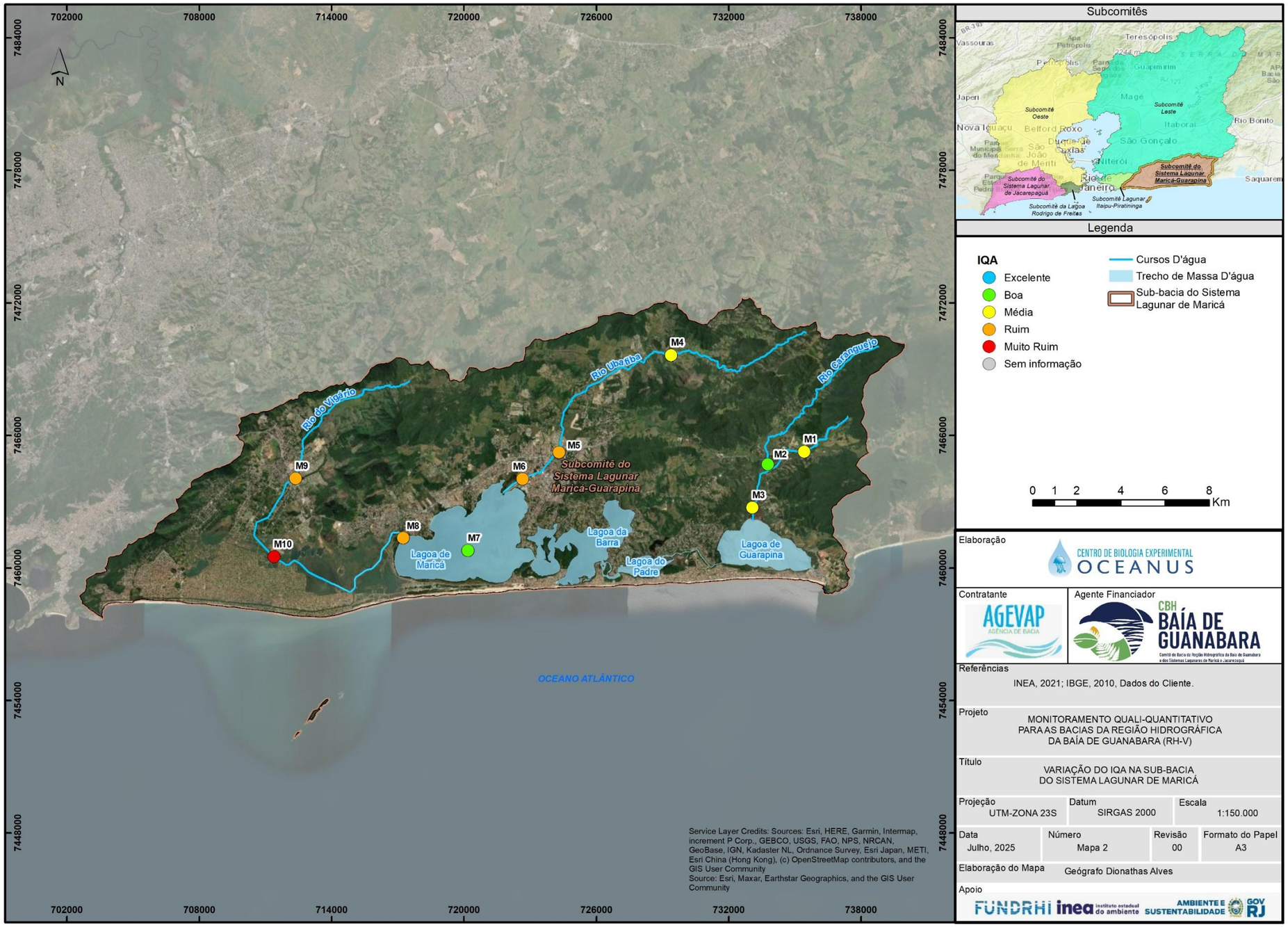

Quadro 2. Índice de Qualidade da Água da Sub-bacia do Sistema Lagunar de Maricá.

Estação	Corpo Hídrico	Município	IQA out/21	IQA nov/21	IQA dez/21	IQA jan/22	IQA fev/22	IQA mar/22	IQA abr/22	IQA mai/22	IQA jun/22	IQA jul/22	IQA ago/22	IQA set/22	IQA out/22	IQA nov/22	IQA dez/22	IQA jan/23	IQA fev/23	IQA mar/23	IQA abr/23	IQA mai/23	IQA jun/23	IQA jul/23
M1	Rio Padeco	Maricá	59,14	76,92	56,90	47,21	73,96	49,29	51,00	74,27	61,59	62,30	41,69	61,52	70,21	58,20	72,16	69,75	41,52	50,33	62,27	66,97	54,63	68,66
M2	Rio Caranguejo	Maricá	56,87	75,54	49,27	49,06	46,71	53,76	44,74	74,20	54,21	73,02	65,23	52,90	56,63	51,84	65,31	63,79	45,35	61,47	61,32	53,91	51,19	67,22
M3	Rio Doce	Maricá	63,62	60,53	46,05	39,48	50,41	59,64	58,28	67,17	57,09	56,26	62,00	63,85	52,20	54,64	51,28	72,65	28,06	67,58	54,26	48,71	48,45	44,92
M4	Rio Ubatiba	Maricá	66,01	63,86	58,07	46,59	65,95	53,20	37,83	70,30	58,29	64,50	71,28	65,26	68,55	41,39	70,97	67,74	43,90	70,19	54,67	58,76	50,34	56,73
M5	Rio Ubatiba	Maricá	56,60	40,83	45,13	31,29	39,58	38,90	40,10	49,82	53,94	50,03	45,10	51,29	48,25	49,81	45,09	43,79	37,84	59,95	38,07	37,82	37,30	59,11
M6	Rio Ubatiba	Maricá	58,39	42,84	43,53	31,12	27,98	19,85	23,79	44,92	29,50	35,79	30,81	40,08	26,29	37,61	44,10	37,07	27,67	35,02	33,72	41,82	36,93	30,69
M6a	Rio Ubatiba	Maricá	-	-	-	-	-	-	-	-	-	-	-	-	-	-	-	-	-	-	-	-	-	-
M7	Lagoa de Maricá	Maricá	70,04	67,51	68,54	51,40	70,20	62,28	67,77	69,34	68,72	65,77	67,08	72,23	66,12	50,46	59,29	71,35	58,99	53,68	65,26	62,39	71,13	34,66
M8	Canal de São Bento	Maricá	56,52	43,78	36,87	33,30	38,95	62,82	40,94	42,16	27,70	41,77	45,71	52,65	36,57	48,17	52,20	39,85	43,55	68,10	31,12	35,62	33,73	29,75
M9	Rio Vigário	Maricá	23,56	34,37	34,62	35,26	24,04	17,18	31,55	26,63	28,68	30,89	28,52	22,44	35,68	44,10	32,29	31,57	37,45	35,51	33,77	31,92	30,19	25,34
M10	Rio Vigário	Maricá	39,23	31,59	34,06	37,60	33,52	24,00	30,95	32,94	41,29	34,20	35,28	37,27	32,27	45,74	33,79	30,70	43,49	33,78	32,88	37,52	31,13	27,64

Estação	Corpo Hídrico	Município	IQA ago/23	IQA set/23	IQA out/23	IQA nov/23	IQA dez/23	IQA jan/24	IQA fev/24	IQA mar/24	IQA jun/24	IQA jul/24	IQA ago/24	IQA set/24	IQA out/24	IQA jan/25	IQA mar/25	IQA mai/25	IQA jul/25
M1	Rio Padeco	Maricá	69,35	60,85	64,77	74,33	74,85	70,74	61,95	69,59	53,60	73,77	49,39	68,42	80,20	70,79	72,05	62,86	69,75
M2	Rio Caranguejo	Maricá	49,55	71,31	64,07	71,88	67,61	47,37	54,94	53,72	58,76	60,54	49,34	47,83	57,07	56,49	68,64	50,68	71,49
M3	Rio Doce	Maricá	40,63	44,95	49,07	58,90	64,63	59,13	54,31	53,63	53,42	43,40	46,16	60,28	65,09	58,36	69,12	55,65	60,79
M4	Rio Ubatiba	Maricá	65,51	72,68	58,67	66,70	68,91	63,64	47,95	54,99	59,90	57,56	53,59	55,62	50,48	57,48	41,34	60,37	66,35
M5	Rio Ubatiba	Maricá	29,50	38,09	44,54	47,43	32,33	34,25	38,23	40,62	32,79	25,39	36,07	45,51	39,64	31,93	33,03	23,94	35,90
M6	Rio Ubatiba	Maricá	20,92	30,42	44,73	32,15	25,86	34,47	41,28	31,71	19,38	19,57	-	-	14,88	34,86	24,91	33,57	27,39
M6a	Rio Ubatiba	Maricá	-	-	-	-	-	-	-	-	-	-	26,50	29,24	-	-	-	-	-
M7	Lagoa de Maricá	Maricá	72,88	66,22	63,48	63,85	69,58	51,44	76,50	63,50	59,28	57,15	59,73	62,11	61,57	61,65	55,54	62,60	71,48
M8	Canal de São Bento	Maricá	40,17	44,60	28,89	36,34	32,50	29,43	38,28	35,53	26,76	29,84	29,04	34,92	39,69	52,54	43,00	33,45	45,90
M9	Rio Vigário	Maricá	28,19	42,05	33,62	28,59	15,94	21,01	35,28	41,40	18,65	22,88	26,02	17,32	23,97	29,47	23,40	17,68	30,22
M10	Rio Vigário	Maricá	23,85	32,29	27,66	30,46	18,11	29,55	40,79	31,68	19,60	23,82	24,41	24,02	21,26	27,99	17,77	17,62	22,91

Excelente | Boa | Média | Ruim | Muito Ruim

Mapa 3.Variação do IQA na Sub-bacia do Sistema Lagunar de Jacarepaguá.

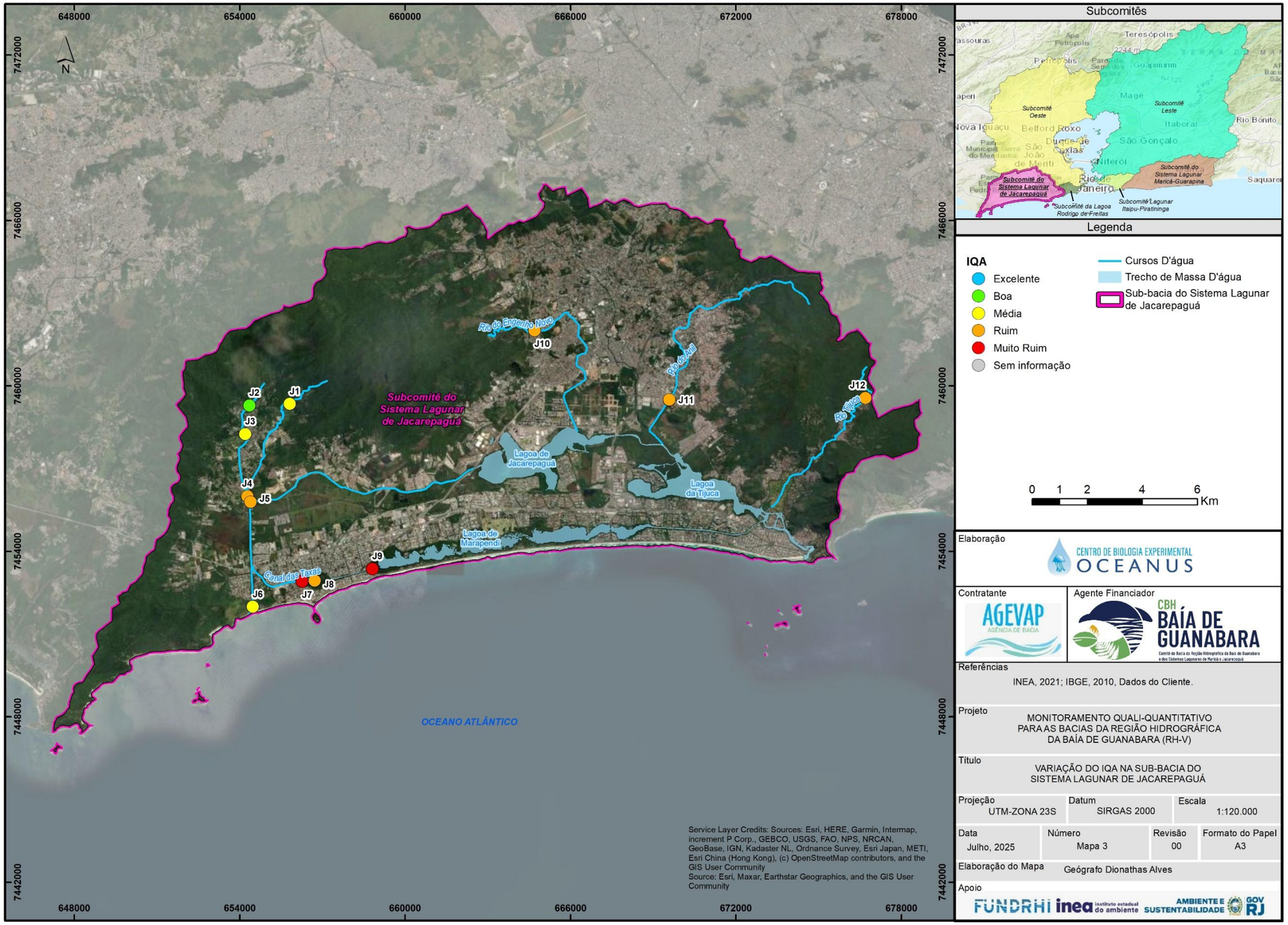

Quadro 3. Índice de Qualidade da Água da Sub-bacia do Sistema Lagunar de Jacarepaguá.

Estação	Corpo Hídrico	Município	IQA out/21	IQA nov/21	IQA dez/21	IQA jan/22	IQA fev/22	IQA mar/22	IQA abr/22	IQA mai/22	IQA jun/22	IQA jul/22	IQA ago/22	IQA set/22	IQA out/22	IQA nov/22	IQA dez/22	IQA jan/23	IQA fev/23	IQA mar/23
J1	Rio do Sacarrão	Rio de Janeiro	76,34	60,10	66,61	90,71	64,94	62,33	62,66	75,90	-	-	-	-	-	-	-	-	-	-
J1a	Rio do Sacarrão	Rio de Janeiro	-	-	-	-	-	-	-	-	66,69	79,54	56,50	88,43	67,60	45,39	55,95	55,19	51,83	71,52
J2	Rio Paineiras	Rio de Janeiro	60,49	31,67	71,17	55,33	62,08	50,19	64,15	65,86	59,14	72,24	60,26	62,27	61,25	46,18	55,90	60,48	63,09	61,76
J3	Rio Vargem Grande	Rio de Janeiro	52,49	51,28	47,29	49,33	50,11	46,36	43,06	45,98	55,97	53,48	49,91	48,26	77,59	46,11	42,83	53,42	51,88	49,27
J4	Canal de Sernambetiba	Rio de Janeiro	49,76	26,92	41,03	48,97	31,62	35,58	39,02	44,95	43,12	50,63	35,41	41,86	46,18	39,34	32,91	41,31	48,70	51,47
J5	Canal do Portelo	Rio de Janeiro	41,55	39,55	44,59	47,08	42,21	35,84	39,85	43,56	40,06	50,20	60,54	44,33	55,72	31,75	35,87	46,07	50,29	54,53
J6	Canal de Sernambetiba	Rio de Janeiro	56,45	25,67	37,27	51,20	47,15	42,42	30,54	43,08	41,01	46,79	49,37	50,59	49,31	43,86	46,91	46,03	60,43	51,53
J7	Canal das Taxas	Rio de Janeiro	31,69	18,52	19,32	25,73	19,72	26,05	29,24	32,94	19,24	24,05	28,48	26,95	32,10	32,63	27,49	36,03	28,08	31,45
J8	Lagoinha	Rio de Janeiro	39,25	40,50	31,52	37,05	32,20	31,05	32,71	32,72	25,24	25,94	32,31	30,73	39,49	40,31	35,67	37,99	40,48	47,68
J9	Canal das Taxas	Rio de Janeiro	25,24	15,60	25,68	32,75	22,01	20,72	23,50	29,36	29,65	24,76	27,62	32,78	26,02	27,55	28,40	37,84	32,88	30,66
J10	Rio do Engenho Novo	Rio de Janeiro	29,90	31,33	32,95	47,81	33,79	40,42	36,07	47,45	34,01	41,25	37,79	43,16	37,61	33,66	39,42	37,63	47,43	52,85
J11	Rio do Anil	Rio de Janeiro	27,72	35,68	16,66	26,07	20,91	24,05	25,21	31,87	20,27	23,67	28,00	35,89	32,93	24,01	23,06	36,83	32,22	28,01
J12	Rio Tijuca	Rio de Janeiro	55,70	58,15	52,02	60,52	51,73	53,74	33,56	62,24	70,01	61,61	61,15	75,79	75,60	55,16	60,53	58,46	74,50	76,78

Estação	Corpo Hídrico	Município	IQA abr/23	IQA mai/23	IQA jun/23	IQA jul/23	IQA ago/23	IQA set/23	IQA out/23	IQA nov/23	IQA dez/23	IQA jan/24	IQA fev/24	IQA mar/24	IQA jun/24	IQA jul/24	IQA ago/24	IQA set/24	IQA out/24	IQA jan/25	IQA mar/25	IQA mai/25	IQA jul/25
J1	Rio do Sacarrão	Rio de Janeiro	-	-	-	-	-	-	-	-	-	-	-	-	-	-	-	-	-	-	-	73,95	66,48
J1a	Rio do Sacarrão	Rio de Janeiro	75,94	61,21	58,53	57,05	64,59	62,73	72,72	67,17	63,31	63,55	46,99	51,10	62,54	67,73	78,86	78,08	51,13	73,71	67,67	-	-
J2	Rio Paineiras	Rio de Janeiro	80,99	63,72	61,59	70,39	66,94	52,93	56,14	47,62	69,17	66,19	46,81	58,75	62,54	59,96	67,52	57,43	44,95	65,40	54,27	64,54	70,85
J3	Rio Vargem Grande	Rio de Janeiro	76,90	46,36	46,08	69,01	53,55	49,65	46,75	55,48	49,69	47,73	44,78	48,28	48,93	60,98	45,91	51,68	43,91	48,74	25,43	47,33	56,53
J4	Canal de Sernambetiba	Rio de Janeiro	46,16	44,45	50,09	41,06	49,95	31,26	57,69	39,78	44,95	40,58	47,28	47,32	38,54	39,87	39,39	40,14	44,10	37,27	39,18	31,89	48,70
J5	Canal do Portelo	Rio de Janeiro	45,26	37,01	45,40	36,19	43,78	36,68	42,23	45,69	40,92	42,54	43,95	36,86	24,79	30,40	33,97	40,66	26,18	31,11	30,81	36,34	47,53
J6	Canal de Sernambetiba	Rio de Janeiro	49,30	45,53	49,91	47,29	46,94	40,57	52,39	48,42	57,92	46,50	42,95	39,00	48,52	50,06	48,57	73,19	43,60	61,73	60,21	61,53	51,54
J7	Canal das Taxas	Rio de Janeiro	30,74	18,16	28,82	23,23	17,19	16,34	25,08	21,84	22,33	25,37	31,42	19,51	22,95	19,81	25,60	27,58	27,60	20,64	17,25	23,20	23,71
J8	Lagoinha	Rio de Janeiro	53,61	26,22	26,25	25,81	43,63	30,63	28,70	36,39	31,25	15,80	18,45	16,90	20,40	18,51	26,79	28,56	20,02	35,32	22,93	38,36	34,09
J9	Canal das Taxas	Rio de Janeiro	31,55	26,64	25,07	24,25	22,60	18,70	26,67	21,53	23,48	18,63	14,75	30,40	20,55	18,51	19,61	24,63	21,96	27,37	25,82	24,06	23,06
J10	Rio do Engenho Novo	Rio de Janeiro	37,37	25,30	33,62	21,31	20,63	22,65	26,62	27,11	38,33	18,73	38,45	32,84	19,30	28,73	24,87	28,08	27,58	21,10	27,33	21,38	32,57
J11	Rio do Anil	Rio de Janeiro	32,47	19,31	19,05	18,81	19,45	19,20	21,75	19,94	19,93	18,35	26,25	20,05	19,76	19,97	20,32	18,41	23,02	20,42	31,49	18,86	31,40
J12	Rio Tijuca	Rio de Janeiro	75,13	40,23	64,13	80,50	73,67	59,31	60,18	57,93	56,30	48,68	52,71	47,11	74,85	61,37	47,45	70,96	59,73	44,38	67,28	68,31	49,94

Excelente | Boa | Média | Ruim | Muito Ruim

Mapa 4. Variação do IQA na Sub-bacia da Lagoa Rodrigo de Freitas.

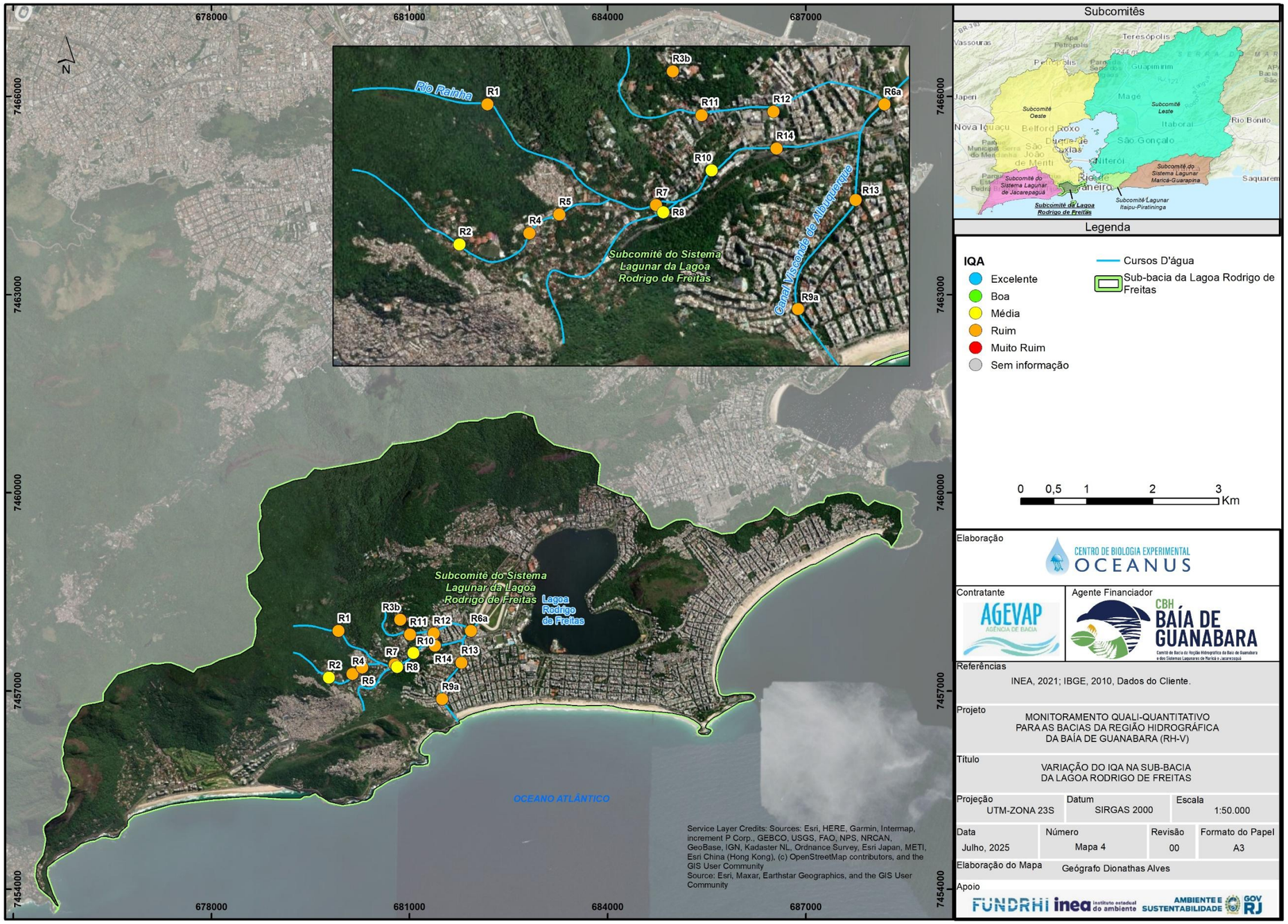

Quadro 4. Índice da Qualidade da Água na Sub-bacia da Lagoa Rodrigo de Freitas.

Estação	Corpo Hídrico	Município	IQA out/21	IQA nov/21	IQA dez/21	IQA jan/22	IQA fev/22	IQA mar/22	IQA abr/22	IQA mai/22	IQA jun/22	IQA jul/22	IQA ago/22	IQA set/22	IQA out/22	IQA nov/22	IQA dez/22	IQA jan/23	IQA fev/23	IQA mar/23
R1	Rio Rainha	Rio de Janeiro	61,56	55,67	72,64	82,10	90,79	74,56	65,93	79,22	65,52	57,06	75,70	79,54	77,98	46,69	75,14	66,68	71,70	70,82
R2	Rio Rainha	Rio de Janeiro	61,78	53,20	62,69	65,39	70,50	68,81	49,69	68,41	54,80	53,23	72,05	71,83	66,44	46,67	64,58	54,57	48,17	64,34
R3	Calha de Drenagem da Rocinha	Rio de Janeiro	19,90	15,41	12,59	10,90	-	-	-	-	-	-	-	-	-	-	-	-	-	-
R3a	Rio Rainha	Rio de Janeiro	-	-	-	-	43,26	64,33	63,20	61,28	57,09	47,00	67,84	71,04	56,86	42,83	68,07	53,44	58,11	70,38
R4	Rio Rainha	Rio de Janeiro	63,93	64,94	79,33	63,06	69,13	62,24	54,42	63,08	52,61	58,32	71,98	67,74	69,97	53,73	69,78	56,27	55,20	61,67
R5	Rio Rainha	Rio de Janeiro	44,60	47,32	59,50	63,34	56,14	48,53	50,31	57,35	50,09	47,78	63,16	43,77	58,56	46,21	59,41	58,61	47,67	59,49
R6	Rio Rainha	Rio de Janeiro	43,79	49,42	-	-	-	-	-	-	-	-	-	-	-	-	-	-	-	-
R6a	Rio Rainha	Rio de Janeiro	-	-	41,71	41,58	36,22	47,49	53,63	46,24	43,44	42,19	38,61	38,21	46,85	48,98	54,88	42,70	52,16	38,54
R7	Rio Rainha	Rio de Janeiro	44,39	51,35	52,95	49,39	55,12	50,19	37,54	49,97	49,49	49,67	51,97	54,78	67,85	43,04	46,11	54,85	50,82	55,98
R8	Rio Rainha	Rio de Janeiro	42,22	52,27	63,23	40,24	41,03	55,53	38,72	43,62	52,11	52,78	67,75	53,67	54,50	43,89	45,83	53,55	51,24	54,10
R9	Rio Rainha	Rio de Janeiro	45,00	51,79	-	-	-	-	-	-	-	-	-	-	-	-	-	-	-	-
R9a	Rio Rainha	Rio de Janeiro	-	-	48,15	48,37	48,30	54,91	49,39	43,84	38,55	40,51	37,04	39,16	55,16	43,42	55,07	45,97	44,88	55,00
R10	Rio Rainha	Rio de Janeiro	47,90	51,90	53,33	53,08	45,63	49,25	48,77	58,47	47,70	46,49	52,66	54,88	60,63	47,42	53,18	57,10	60,07	52,82
R11	Rio Rainha	Rio de Janeiro	38,86	48,31	50,87	49,51	42,84	46,58	39,10	48,14	31,30	40,51	48,48	44,43	57,04	36,30	40,11	53,00	41,36	47,78
R12	Rio Rainha	Rio de Janeiro	43,45	39,55	52,66	35,06	31,59	41,90	34,33	32,82	27,29	33,68	38,61	36,04	31,40	38,20	27,84	48,10	31,75	39,09
R13	Rio Rainha	Rio de Janeiro	49,08	36,54	42,68	49,43	35,91	50,17	41,34	41,19	43,72	48,96	38,39	40,36	47,06	43,73	41,36	49,93	53,65	49,55

Estação	Corpo Hídrico	Município	IQA abr/23	IQA mai/23	IQA jun/23	IQA jul/23	IQA ago/23	IQA set/23	IQA out/23	IQA nov/23	IQA dez/23	IQA jan/24	IQA fev/24	IQA mar/24	IQA jun/24	IQA jul/24	IQA ago/24	IQA set/24	IQA out/24	IQA jan/25	IQA mar/25	IQA mai/25	IQA jul/25
R1	Rio Rainha	Rio de Janeiro	73,04	69,03	54,58	85,50	73,82	74,72	75,30	66,95	71,96	67,96	65,59	63,71	59,23	60,69	65,46	61,39	60,78	63,19	64,55	60,14	48,87
R2	Rio Rainha	Rio de Janeiro	61,84	49,50	45,71	68,34	70,73	66,56	64,05	56,20	57,85	66,53	55,60	56,18	42,92	53,74	58,21	61,15	54,42	51,33	63,51	51,98	55,96
R3	Calha de Drenagem da Rocinha	Rio de Janeiro	-	-	-	-	-	-	-	-	-	-	-	-	-	-	-	-	-	-	-	-	-
R3a	Rio Rainha	Rio de Janeiro	62,44	59,30	47,96	42,01	60,85	65,37	69,86	58,50	73,59	56,78	56,28	63,70	43,63	49,06	62,64	66,14	-	-	-	-	-
R3b	Calha de Drenagem da Rocinha		-	-	-	-	-	-	-	-	-	-	-	-	-	-	-	-	-	44,57	23,99	42,87	47,91
R4	Rio Rainha	Rio de Janeiro	47,50	50,18	58,74	73,54	62,04	66,50	64,48	62,16	64,54	54,34	49,37	56,95	56,41	46,59	54,32	51,36	59,40	58,00	54,15	41,39	41,96
R5	Rio Rainha	Rio de Janeiro	49,27	42,53	39,68	63,78	63,78	61,85	56,71	49,50	48,90	58,16	48,73	49,71	43,64	37,92	49,68	45,20	54,15	45,25	46,75	37,03	42,90
R6	Rio Rainha	Rio de Janeiro	-	-	-	-	-	-	-	-	-	-	-	-	-	-	-	-	-	-	-	-	-
R6a	Rio Rainha	Rio de Janeiro	46,61	64,47	40,71	31,11	35,47	41,57	43,80	45,22	45,18	64,02	49,36	47,55	31,98	44,06	37,52	38,85	37,57	56,43	37,19	28,13	33,27
R7	Rio Rainha	Rio de Janeiro	46,98	35,56	51,78	41,61	67,37	46,79	55,33	58,30	61,84	57,36	58,20	68,94	58,48	53,66	55,87	59,43	62,64	59,41	54,06	39,87	49,41
R8	Rio Rainha	Rio de Janeiro	57,76	43,80	77,30	61,95	67,47	48,62	42,70	47,95	48,03	51,66	49,72	39,09	59,20	52,57	59,70	68,12	56,46	55,99	44,23	35,18	51,33
R9	Rio Rainha	Rio de Janeiro	-	-	-	-	-	-	-	-	-	-	-	-	-	-	-	-	-	-	-	-	-
R9a	Rio Rainha	Rio de Janeiro	51,70	55,29	39,06	34,02	45,97	60,85	49,11	43,81	48,25	50,46	49,36	41,07	52,68	63,44	39,44	48,47	37,07	56,49	32,75	32,04	45,06
R10	Rio Rainha	Rio de Janeiro	54,08	42,81	51,61	54,59	53,90	55,73	46,26	48,97	54,52	61,68	50,47	47,04	43,79	61,00	50,79	42,54	60,50	59,10	64,44	36,57	59,47
R11	Rio Rainha	Rio de Janeiro	44,98	38,75	45,00	43,12	40,62	48,78	44,44	48,02	55,96	42,04	42,82	49,01	41,13	45,13	36,23	46,08	38,35	37,09	33,99	43,32	32,43
R12	Rio Rainha	Rio de Janeiro	37,67	30,84	35,50	60,62	29,13	44,48	39,97	28,88	34,35	34,01	44,44	40,27	40,81	38,40	37,08	38,62	41,58	38,69	24,99	32,02	31,16
R13	Rio Rainha	Rio de Janeiro	44,23	55,54	37,92	61,71	46,96	57,17	42,72	50,30	52,18	56,75	44,03	46,12	49,88	45,65	45,76	28,67	39,00	52,11	30,92	31,55	40,62
R14	Rio Rainha	Rio de Janeiro	-	-	-	-	-	-	-	-	-	-	-	-	-	-	-	-	-	-	-	-	44,30

Excelente | Boa | Média | Ruim | Muito Ruim

Mapa 5. Variação do IQA na Sub-bacia do Sistema Lagunar Itaipu-Piratininga.

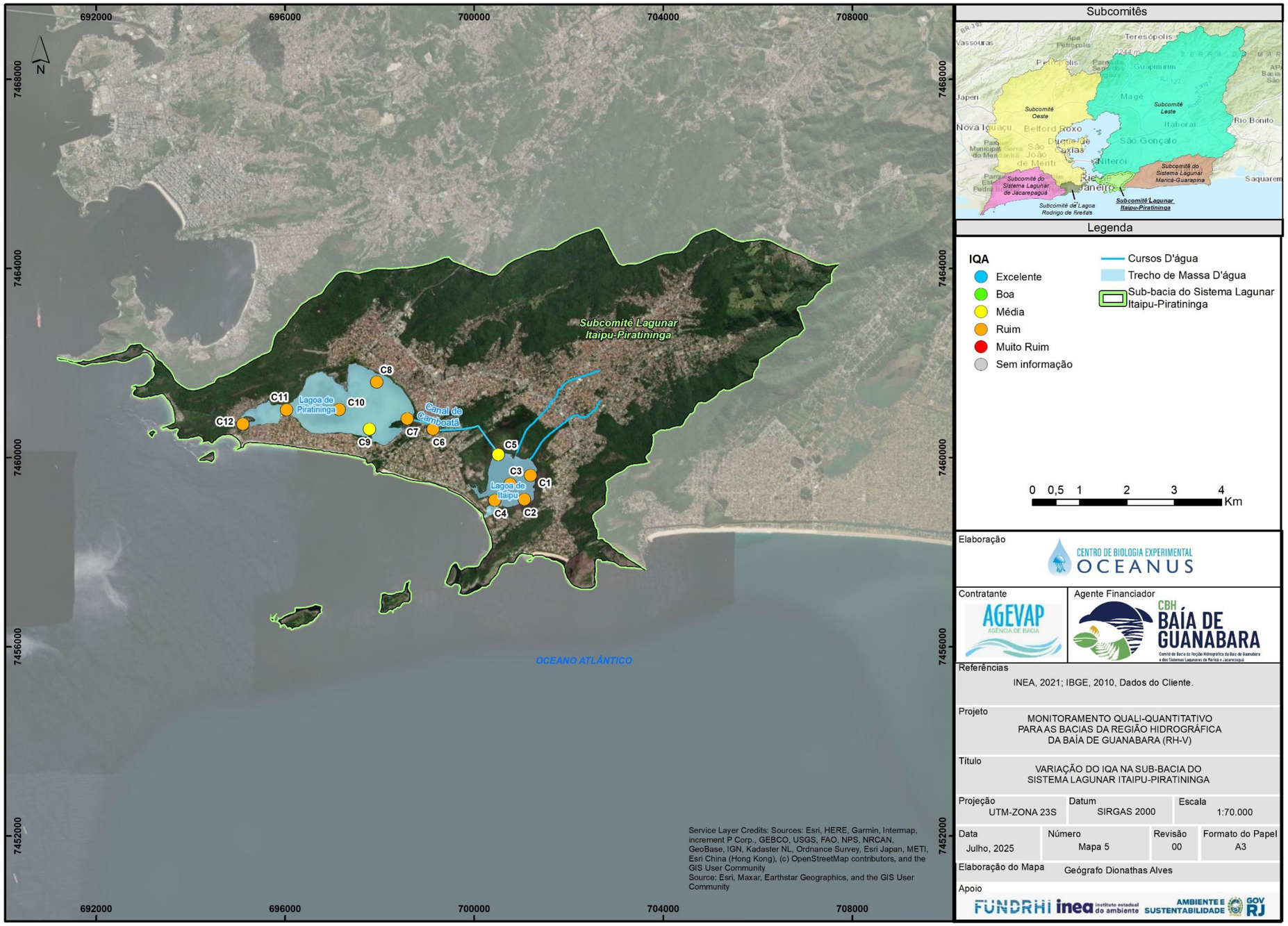

Quadro 5. Índice da Qualidade da Água da Sub-bacia do Sistema Lagunar Itaipu-Piratininga.

Estação	Corpo Hídrico	Município	IQA out/21	IQA nov/21	IQA dez/21	IQA jan/22	IQA fev/22	IQA mar/22	IQA abr/22	IQA mai/22	IQA jun/22	IQA jul/22	IQA ago/22	IQA set/22	IQA out/22	IQA nov/22	IQA dez/22	IQA jan/23	IQA fev/23	IQA mar/23
C1	Lagoa de Itaipu	Niterói	42,76	54,92	43,03	48,52	48,07	60,42	39,27	53,10	56,10	56,74	53,31	64,42	59,16	58,32	58,33	49,91	53,28	65,77
C2	Lagoa de Itaipu	Niterói	47,01	42,79	42,58	51,63	58,71	58,74	39,77	65,70	58,76	53,34	52,76	63,70	50,26	54,66	55,04	56,23	61,34	74,33
C3	Lagoa de Itaipu	Niterói	52,82	55,37	47,55	51,81	54,83	57,54	42,56	52,00	51,90	49,61	53,89	63,45	53,87	56,85	55,90	62,09	61,45	65,50
C4	Lagoa de Itaipu	Niterói	47,07	34,00	42,88	53,49	44,59	51,48	52,68	45,62	50,89	59,57	52,39	57,40	58,37	58,43	47,17	55,52	50,13	74,08
C5	Lagoa de Itaipu	Niterói	42,38	40,78	45,98	51,72	47,52	54,85	36,45	49,54	49,70	44,55	51,71	47,30	38,66	42,13	36,01	40,70	44,80	55,03
C6	Canal do Camboatá	Niterói	49,14	21,83	28,80	42,94	34,60	50,61	39,63	33,79	40,87	33,44	36,96	47,32	32,70	42,90	32,42	57,61	39,09	30,33
C7	Lagoa de Piratininga	Niterói	40,08	32,89	42,45	50,66	49,26	51,03	61,24	52,98	38,68	41,09	30,35	38,92	41,22	53,48	58,18	55,44	49,45	47,85
C8	Lagoa de Piratininga	Niterói	51,03	57,50	43,25	49,24	60,89	52,98	58,65	50,59	39,41	42,37	42,96	45,10	41,87	49,74	45,29	55,72	45,11	62,31
C9	Lagoa de Piratininga	Niterói	48,11	39,97	42,73	46,03	54,16	45,52	49,27	47,45	41,92	40,54	34,29	47,01	38,19	45,68	50,85	52,60	43,21	44,74
C10	Lagoa de Piratininga	Niterói	70,78	70,46	39,64	60,79	57,23	54,27	55,78	60,00	48,59	55,15	45,85	54,03	57,59	52,78	53,78	56,57	66,84	63,49
C11	Lagoa de Piratininga	Niterói	45,45	57,49	42,30	64,51	44,51	53,78	45,39	55,24	41,66	44,44	50,38	54,07	53,64	49,02	50,06	61,74	53,62	53,67
C12	Lagoa de Piratininga	Niterói	48,52	70,50	52,68	62,75	61,56	59,78	61,88	58,61	51,18	61,39	55,83	55,77	60,35	58,06	61,25	45,14	52,95	44,96

Estação	Corpo Hídrico	Município	IQA abr/23	IQA mai/23	IQA jun/23	IQA jul/23	IQA ago/23	IQA set/23	IQA out/23	IQA nov/23	IQA dez/23	IQA jan/24	IQA fev/24	IQA mar/24	IQA jun/24	IQA jul/24	IQA ago/24	IQA set/24	IQA out/24	IQA jan/25	IQA mar/25	IQA mai/25	IQA jul/25
C1	Lagoa de Itaipu	Niterói	49,37	34,88	59,84	51,07	43,71	60,36	47,64	64,65	66,47	71,78	46,05	60,51	62,05	44,26	53,01	52,54	67,61	39,27	63,52	65,37	44,30
C2	Lagoa de Itaipu	Niterói	53,68	55,77	65,72	63,68	59,69	52,24	40,28	58,33	63,20	61,69	67,14	55,07	61,41	63,16	52,79	57,83	69,21	61,01	76,95	63,52	41,33
C3	Lagoa de Itaipu	Niterói	52,67	61,34	61,43	62,34	41,70	53,23	51,62	57,65	63,56	63,36	66,23	50,23	60,78	39,79	45,74	51,53	58,43	40,11	62,27	63,48	44,88
C4	Lagoa de Itaipu	Niterói	49,39	62,60	63,59	60,50	60,79	55,39	56,76	49,41	60,99	66,22	66,85	41,74	59,25	53,62	46,98	56,55	66,90	62,39	66,38	59,50	33,40
C5	Lagoa de Itaipu	Niterói	53,86	42,94	53,88	49,23	59,39	36,61	38,91	50,17	54,22	47,39	58,60	38,12	58,61	33,59	41,74	51,44	60,79	45,72	43,71	60,98	58,73
C6	Canal do Camboatá	Niterói	34,92	37,85	36,28	38,49	31,81	45,28	38,08	28,47	60,52	56,50	42,32	41,13	38,12	50,39	44,99	50,44	43,99	45,17	58,56	37,30	40,15
C7	Lagoa de Piratininga	Niterói	44,16	34,66	46,86	45,63	35,17	33,60	34,28	41,18	52,87	53,26	56,28	44,17	45,83	42,76	48,45	53,50	65,84	44,38	59,03	54,68	46,94
C8	Lagoa de Piratininga	Niterói	57,67	40,20	41,58	45,92	46,46	42,71	38,71	51,18	56,73	41,67	45,17	45,12	46,06	45,34	55,27	60,88	59,48	38,90	58,51	57,10	43,30
C9	Lagoa de Piratininga	Niterói	50,28	36,28	39,75	41,21	38,28	37,92	52,19	43,04	50,78	49,93	44,91	49,98	55,10	47,44	44,51	53,20	62,27	37,05	65,15	54,78	57,79
C10	Lagoa de Piratininga	Niterói	51,00	52,42	45,61	41,52	46,08	47,51	46,41	54,06	54,10	47,19	55,29	43,36	46,10	45,66	41,25	51,62	64,52	64,17	65,42	56,94	40,62
C11	Lagoa de Piratininga	Niterói	42,52	37,74	35,78	46,64	57,74	40,18	49,84	45,61	53,50	47,38	67,90	45,34	50,15	44,57	47,08	49,89	61,32	55,34	64,18	55,40	41,26
C12	Lagoa de Piratininga	Niterói	50,06	55,71	61,53	63,84	57,65	52,23	42,56	58,70	63,67	64,29	42,14	53,30	56,74	54,03	43,46	51,74	43,14	62,51	67,18	52,34	48,50

Excelente | Boa | Média | Ruim | Muito Ruim

Mapa 6. Variação do IQA na Sub-bacia Leste.

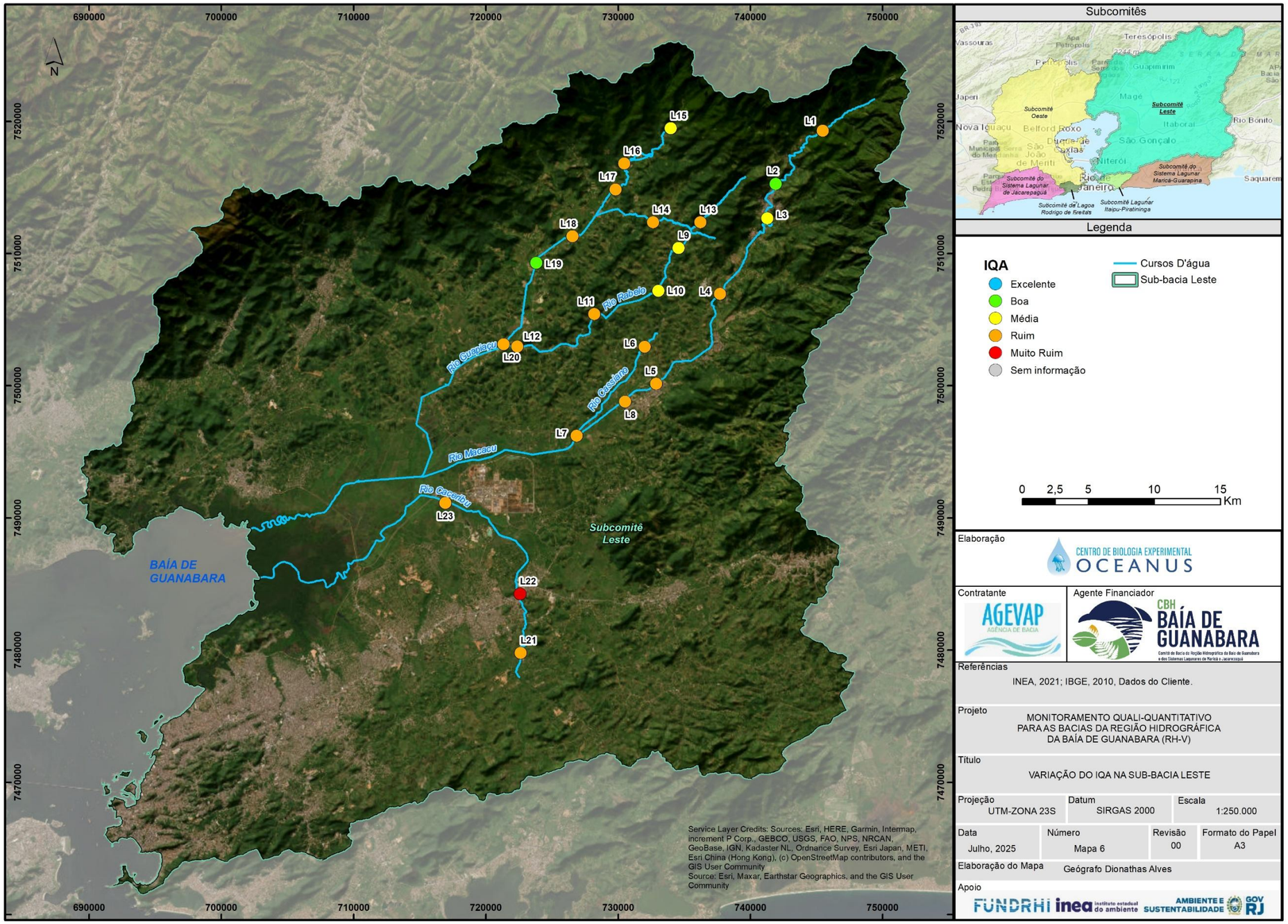

Quadro 6. Índice de Qualidade da Água da Sub-bacia Leste.

Estação	Corpo Hídrico	Município	IQA out/21	IQA nov/21	IQA dez/21	IQA jan/22	IQA fev/22	IQA mar/22	IQA abr/22	IQA mai/22	IQA jun/22	IQA jul/22	IQA ago/22	IQA set/22	IQA out/22	IQA nov/22	IQA dez/22	IQA jan/23	IQA fev/23	IQA mar/23
L1	Rio Macacu	Cachoeiras de Macacu	75,30	74,65	80,75	61,46	77,26	71,98	72,14	69,76	72,09	75,05	67,82	71,53	84,41	73,03	77,88	72,16	75,30	52,48
L2	Rio Macacu	Cachoeiras de Macacu	56,49	70,75	57,59	66,75	69,81	64,34	61,73	62,23	58,64	70,78	53,48	71,05	69,39	66,46	73,42	57,80	63,31	69,25
L3	Rio Macacu	Cachoeiras de Macacu	46,93	58,30	46,52	51,96	54,53	55,32	52,75	54,16	65,30	62,46	51,21	70,54	62,95	58,56	56,05	62,15	60,15	61,50
L4	Rio Macacu	Cachoeiras de Macacu	46,10	56,77	45,20	47,69	56,56	64,29	55,93	45,96	74,30	75,84	52,76	66,65	67,30	55,66	49,51	51,75	50,01	43,52
L5	Rio Macacu	Cachoeiras de Macacu	42,54	40,60	44,33	49,10	54,09	51,37	49,30	53,43	56,19	59,88	73,71	63,34	60,75	59,54	59,88	55,93	35,68	35,87
L6	Rio Cassiano	Cachoeiras de Macacu	45,16	41,21	31,38	45,60	55,20	53,11	48,59	38,40	56,49	58,09	58,18	54,32	56,98	56,96	58,18	56,90	49,32	45,97
L7	Rio Cassiano	Cachoeiras de Macacu	56,90	47,23	28,36	46,59	62,53	60,21	59,34	58,32	63,59	58,29	55,42	45,97	60,16	62,71	51,57	47,25	60,25	49,81
L8	Papucainha	Cachoeiras de Macacu	49,76	32,84	31,15	39,93	48,35	43,25	47,37	43,60	48,97	41,34	44,02	41,76	51,26	44,46	47,69	45,72	35,71	43,94
L9	Rio Rabelo	Cachoeiras de Macacu	63,55	48,23	69,78	64,57	65,33	57,69	59,35	72,35	51,03	78,49	61,19	74,16	69,74	58,76	70,57	73,35	50,78	75,40
L10	Rio Rabelo	Cachoeiras de Macacu	63,41	49,98	50,27	68,04	59,75	54,79	61,54	64,75	65,39	81,01	52,13	66,87	64,02	64,85	60,87	53,57	56,03	64,14
L11	Rio Rabelo	Cachoeiras de Macacu	46,92	46,27	46,99	54,71	55,62	55,00	62,96	64,64	68,34	72,01	67,62	71,42	68,37	54,77	69,38	60,23	43,87	68,71
L12	Rio Rabelo	Cachoeiras de Macacu	39,48	49,80	42,96	61,94	66,78	57,87	58,07	55,45	66,97	62,99	49,23	61,39	64,27	56,92	61,26	41,93	51,89	57,51
L13	Rio Itaperi	Cachoeiras de Macacu	60,95	49,75	79,23	69,06	68,41	73,46	61,41	71,31	52,68	76,62	64,31	75,70	78,30	50,48	69,90	68,42	65,37	67,63
L14	Rio Duas Barras	Cachoeiras de Macacu	59,19	53,14	68,17	51,00	39,10	57,55	62,74	63,43	59,31	69,78	59,04	66,90	66,83	69,23	67,55	62,97	59,73	56,40
L15	Rio Guapiaçu	Cachoeiras de Macacu	78,76	67,15	78,22	71,66	74,56	73,96	66,65	66,48	68,82	81,08	76,06	73,34	76,96	73,67	74,98	68,72	58,83	76,02
L16	Rio Guapiaçu	Cachoeiras de Macacu	61,54	68,75	81,87	61,06	64,76	73,06	62,90	73,30	59,55	73,95	70,21	76,77	73,31	73,54	72,57	72,87	73,90	71,62
L17	Rio Guapiaçu	Cachoeiras de Macacu	58,53	71,63	76,74	68,36	69,18	71,97	58,70	63,16	56,42	78,02	73,56	73,44	72,50	66,07	71,50	73,37	62,26	66,23
L18	Rio Guapiaçu	Cachoeiras de Macacu	48,62	60,75	46,66	49,42	65,16	50,07	66,24	66,91	64,10	68,47	70,76	74,08	70,98	69,11	70,28	62,42	62,32	63,65
L19	Rio Guapiaçu	Cachoeiras de Macacu	40,87	73,13	63,71	67,33	53,48	64,85	65,45	70,00	70,00	70,00	70,00	70,00	70,00	70,00	70,00	70,00	70,00	70,00
L20	Rio Guapiaçu	Cachoeiras de Macacu	47,72	57,45	58,55	61,26	51,96	64,63	58,81	60,71	65,24	72,33	75,20	69,78	68,59	63,56	50,51	61,90	46,00	68,09
L21	Afluente do Rio Caceribu	Itaboraí	49,88	50,64	33,59	39,46	59,06	60,90	54,88	33,45	46,59	68,60	71,74	64,99	67,50	65,35	56,24	45,96	28,67	60,49
L22	Afluente do Rio Caceribu	Itaboraí	28,44	40,16	38,96	37,96	41,69	36,14	43,64	34,75	42,17	37,26	36,72	44,24	42,80	39,47	42,19	40,02	36,37	45,28
L23	Afluente do Rio Caceribu	Itaboraí	40,56	50,62	44,67	38,19	42,04	57,43	49,82	40,85	53,56	64,35	45,70	59,95	54,71	49,55	40,49	37,76	46,01	64,09

Excelente | Boa | Média | Ruim | Muito Ruim

Quadro 6. Índice de Qualidade da Água da Sub-bacia Leste (Continuação).

Estação	Corpo Hídrico	Município	IQA abr/23	IQA mai/23	IQA jun/23	IQA jul/23	IQA ago/23	IQA set/23	IQA out/23	IQA nov/23	IQA dez/23	IQA jan/24	IQA fev/24	IQA mar/24	IQA jun/24	IQA jul/24	IQA ago/24	IQA set/24	IQA out/24	IQA jan/25	IQA mar/25	IQA mai/25	IQA jul/25
L1	Rio Macacu	Cachoeiras de Macacu	76,85	77,43	73,66	73,99	72,55	82,38	71,24	80,09	77,24	78,81	74,81	69,51	78,22	85,28	68,88	73,08	63,75	73,30	73,97	74,64	49,92
L2	Rio Macacu	Cachoeiras de Macacu	70,27	69,29	59,82	64,40	47,42	68,00	62,46	72,70	67,03	65,33	53,78	59,91	66,21	88,57	66,51	54,98	60,01	60,84	66,35	67,21	77,37
L3	Rio Macacu	Cachoeiras de Macacu	61,26	62,48	58,12	49,42	53,72	65,27	55,05	64,97	65,99	61,97	56,56	50,65	59,92	63,43	49,17	53,55	40,59	48,23	56,15	57,72	66,63
L4	Rio Macacu	Cachoeiras de Macacu	50,51	58,38	67,83	54,45	72,08	58,82	71,36	70,40	46,08	50,04	63,91	50,33	74,99	66,94	49,18	67,25	53,16	68,12	61,15	61,05	49,39
L5	Rio Macacu	Cachoeiras de Macacu	54,58	65,65	57,61	47,77	74,31	57,89	45,87	60,73	55,58	58,53	54,88	49,89	73,29	67,90	58,20	52,35	42,92	53,88	60,60	63,65	44,53
L6	Rio Cassiano	Cachoeiras de Macacu	67,20	60,04	70,94	51,30	60,85	54,65	59,83	59,07	63,37	58,89	49,33	47,26	62,94	64,82	44,65	58,80	47,22	55,06	49,62	65,93	39,23
L7	Rio Cassiano	Cachoeiras de Macacu	47,51	61,30	60,94	51,69	52,72	63,38	58,19	60,25	61,46	59,02	54,89	67,10	66,96	62,11	48,60	60,01	39,39	48,59	59,58	65,01	47,32
L8	Papucainha	Cachoeiras de Macacu	42,75	47,01	47,34	36,73	32,09	51,36	39,93	52,85	51,49	49,25	45,86	49,48	32,47	35,18	49,93	49,11	37,28	37,77	35,60	48,82	33,90
L9	Rio Rabelo	Cachoeiras de Macacu	72,53	75,95	61,27	58,90	60,53	69,88	61,30	64,51	53,43	57,38	71,66	39,22	77,92	64,04	56,78	50,78	59,31	74,42	63,22	66,31	56,61
L10	Rio Rabelo	Cachoeiras de Macacu	58,30	56,29	60,47	71,93	55,54	63,27	59,15	58,73	49,71	60,62	59,38	45,60	66,02	63,93	71,94	62,06	60,13	54,49	72,89	69,39	52,91
L11	Rio Rabelo	Cachoeiras de Macacu	53,93	66,86	60,28	59,09	62,71	65,27	66,36	63,36	58,66	45,12	67,57	59,08	72,30	72,19	65,39	59,38	65,01	60,59	70,61	56,11	49,09
L12	Rio Rabelo	Cachoeiras de Macacu	33,25	54,75	57,82	52,03	40,03	58,28	54,49	64,80	55,46	46,50	62,45	57,79	70,47	65,40	65,13	57,77	58,69	53,22	47,61	59,99	44,16
L13	Rio Itaperi	Cachoeiras de Macacu	72,14	77,32	66,45	76,22	63,03	79,59	55,62	68,87	64,82	73,21	77,19	60,63	76,98	66,11	66,77	65,13	65,43	59,12	63,84	63,80	49,40
L14	Rio Duas Barras	Cachoeiras de Macacu	73,59	70,68	69,84	74,22	61,19	69,00	58,85	67,50	54,97	61,56	71,79	54,99	75,24	65,83	50,05	66,81	63,33	62,46	66,40	55,97	47,25
L15	Rio Guapiaçu	Cachoeiras de Macacu	75,64	64,54	76,94	76,17	63,85	75,24	64,81	82,24	65,84	75,79	79,37	51,43	80,25	83,82	67,93	73,82	69,40	79,17	73,75	71,66	51,28
L16	Rio Guapiaçu	Cachoeiras de Macacu	69,43	81,29	77,78	73,67	59,42	71,24	62,22	73,50	63,64	74,77	75,10	59,85	74,22	69,20	69,15	69,09	70,79	74,85	70,51	73,78	47,29
L17	Rio Guapiaçu	Cachoeiras de Macacu	74,11	70,02	71,42	72,23	53,23	78,21	63,73	76,35	50,28	73,73	74,69	56,16	72,22	68,59	65,49	70,13	66,49	74,36	68,79	68,98	39,91
L18	Rio Guapiaçu	Cachoeiras de Macacu	68,82	78,64	65,64	71,92	63,05	71,39	45,87	63,17	57,91	72,15	67,74	62,79	74,74	67,13	64,46	69,76	60,91	75,27	62,38	65,14	48,71
L19	Rio Guapiaçu	Cachoeiras de Macacu	70,00	70,00	70,00	70,00	70,00	70,00	70,00	70,00	70,00	70,00	70,00	70,00	70,00	70,00	70,00	70,00	70,00	70,00	70,00	70,00	70,00
L20	Rio Guapiaçu	Cachoeiras de Macacu	64,71	68,39	66,89	75,62	62,68	61,35	44,90	67,24	45,50	43,29	62,05	44,92	81,92	69,74	67,40	72,26	63,12	63,04	72,98	65,18	39,73
L21	Afluente do Rio Caceribu	Itaboraí	67,30	53,10	59,13	61,37	57,55	58,01	54,84	63,87	39,18	65,43	52,80	64,93	59,26	52,74	54,27	36,55	42,92	41,27	47,92	53,72	32,80
L22	Afluente do Rio Caceribu	Itaboraí	59,07	43,63	33,33	22,15	22,31	35,10	25,74	25,21	31,84	41,41	32,92	29,67	22,96	17,32	37,35	28,53	18,00	34,15	16,44	41,13	19,32
L23	Afluente do Rio Caceribu	Itaboraí	49,79	48,01	50,51	47,71	55,07	50,38	53,83	48,31	49,82	27,79	34,71	43,76	44,85	41,04	48,99	46,02	45,85	49,16	29,32	39,76	37,22

Excelente | Boa | Média | Ruim | Muito Ruim

Mapa 7. Variação do IQA na Sub-bacia Oeste.

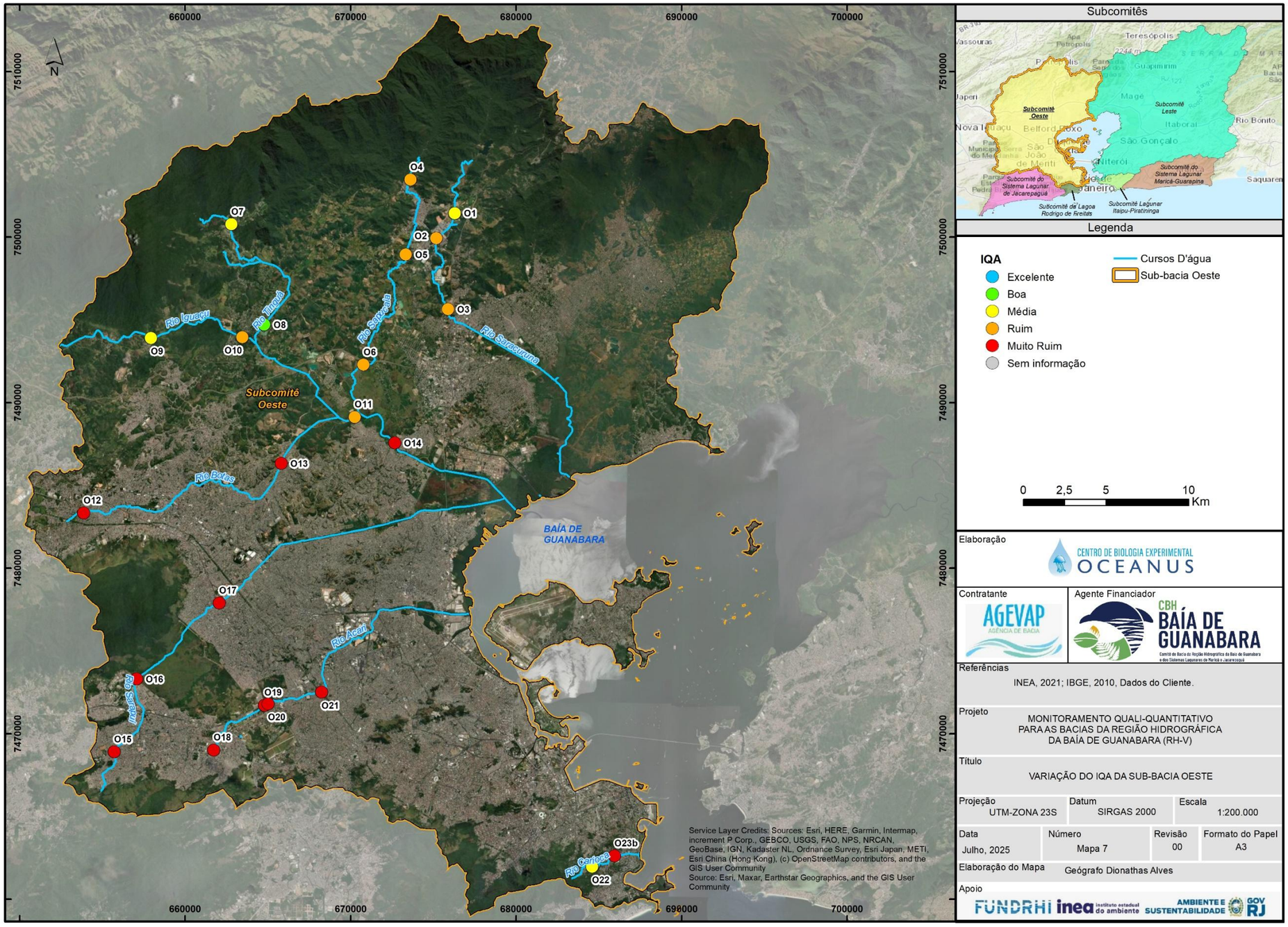

Quadro 7. Índice de Qualidade da Água da Sub-bacia Oeste.

Estação	Corpo Hídrico	Município	IQA out/21	IQA nov/21	IQA dez/21	IQA jan/22	IQA fev/22	IQA mar/22	IQA abr/22	IQA mai/22	IQA jun/22	IQA jul/22	IQA ago/22	IQA set/22	IQA out/22	IQA nov/22	IQA dez/22	IQA jan/23	IQA fev/23	IQA mar/23
O1	Rio Saracuruna	Duque de Caxias	43,89	35,37	42,02	45,71	48,07	50,00	53,44	-	52,61	57,49	66,61	64,57	65,48	41,90	59,23	68,93	60,87	57,78
O1a	Rio Saracuruna	Duque de Caxias	-	-	-	-	-	-	-	54,93	-	-	-	-	-	-	-	-	-	-
O2	Rio Saracuruna	Duque de Caxias	35,4	17,76	43,97	42,42	39,91	55,29	28,98	44,34	40,96	49,29	48,63	40,89	60,42	36,50	54,40	60,05	49,49	57,68
O3	Rio Saracuruna	Duque de Caxias	43,59	18,1	29,40	42,54	41,27	39,55	39,63	42,73	51,27	54,92	46,93	43,71	50,18	47,17	56,17	44,47	69,94	37,09
O4	Rio Sapucaia	Duque de Caxias	39,82	38,98	41,65	51,89	53,11	48,51	61,73	61,76	50,78	52,53	59,25	62,93	64,92	63,24	63,13	72,24	71,29	62,04
O5	Rio Sapucaia	Duque de Caxias	41,51	22,49	38,24	43,37	50,09	46,70	36,59	40,48	42,29	36,80	41,57	43,31	63,57	52,71	49,64	46,02	42,97	31,69
O6	Rio Sapucaia	Duque de Caxias	41,23	21,21	52,35	45,72	46,42	42,65	45,62	54,66	48,77	52,31	58,52	53,32	58,10	56,03	52,79	45,29	45,17	47,30
O7	Rio Tinguá	Nova Iguaçu	52,27	33,75	44,60	50,44	59,51	49,94	65,05	51,73	52,28	52,20	50,91	56,94	58,13	64,22	54,00	63,15	51,06	46,41
O8	Rio Tinguá	Limite Nova Iguaçu e Duque de Caxias	49,81	22,2	42,26	44,75	47,46	41,78	53,37	50,50	67,34	40,85	72,21	65,21	58,02	60,59	48,84	60,50	45,48	66,85
O9	Rio Iguaçu	Nova Iguaçu	53,67	26,32	40,18	43,48	52,17	50,32	54,40	55,50	50,60	52,57	65,04	45,93	56,62	55,63	37,48	59,70	50,82	45,04
O10	Rio Iguaçu	Nova Iguaçu	40,06	18	37,21	41,42	40,88	40,17	56,03	36,32	32,79	41,15	46,79	36,38	39,75	60,48	47,99	42,94	49,95	57,08
O11	Rio Iguaçu	Nova Iguaçu	28,44	25,68	37,20	36,73	37,23	23,17	35,24	35,77	44,97	30,13	31,47	24,01	46,78	39,89	43,52	34,39	40,33	27,73
O12	Rio Botas	Nova Iguaçu	22,07	20,86	26,07	23,34	34,22	23,66	27,57	28,57	24,53	23,78	28,35	23,38	21,87	24,45	23,44	24,16	26,76	25,88
O13	Rio Botas	Belford Roxo	22,41	21,7	35,12	28,36	32,20	22,82	24,42	25,77	24,88	26,26	30,84	22,45	21,44	38,70	28,72	24,08	34,86	30,20
O14	Rio Iguaçu	Duque de Caxias	32,59	17,19	38,34	33,49	34,16	24,57	40,73	30,61	29,52	26,60	38,80	30,78	29,87	38,25	24,87	41,78	28,45	28,83
O15	Rio Sarapuí	Rio de Janeiro	27,32	23,5	27,37	26,26	24,01	31,12	26,00	25,38	30,88	26,16	35,59	29,59	31,33	24,88	20,75	20,76	24,77	18,05
O16	Rio Sarapuí	Limite Nilópolis e Rio de Janeiro	31,57	26,3	21,00	17,55	21,10	21,45	24,85	26,71	35,32	24,87	29,59	27,79	25,68	25,51	25,44	29,43	28,60	27,08
O17	Rio Sarapuí	Limite Mesquita e Nilópolis	29,91	19,1	33,81	26,47	22,94	22,32	25,30	29,99	28,06	26,99	33,93	23,00	24,71	23,23	23,58	25,94	25,51	19,56
O18	Rio Acari	Rio de Janeiro	25,11	25,78	26,88	21,77	25,49	19,11	15,89	21,43	27,17	30,80	30,23	25,20	26,06	25,46	23,41	31,83	20,89	23,27
O19	Rio Acari	Rio de Janeiro	33,31	27,1	33,41	24,96	21,94	28,99	26,25	29,91	29,36	24,32	24,84	21,78	22,02	27,12	26,57	39,99	27,40	26,01
O20	Rio Acari	Rio de Janeiro	22,77	17,07	31,24	30,45	23,25	29,67	28,30	26,98	37,11	21,15	37,70	26,16	27,04	28,77	29,55	34,97	26,84	27,91
O21	Rio Acari	Rio de Janeiro	21,5	18,25	32,45	29,08	28,34	31,17	26,10	32,77	30,46	21,97	28,43	26,39	26,49	24,75	21,72	28,74	25,07	23,42
O21a	Rio Acari	Rio de Janeiro	-	-	-	-	-	-	-	-	-	-	-	-	-	-	-	-	-	-
O22	Rio Carioca	Rio de Janeiro	37,58	35,26	40,46	41,87	36,65	43,03	47,44	44,04	40,64	41,61	37,72	41,63	51,47	47,96	42,85	45,41	52,57	48,16
O23	Rio Carioca	Rio de Janeiro	19,48	22,5	26,22	35,20	25,32	27,08	28,08	24,63	43,68	-	-	-	-	-	-	-	-	-
O23a	Rio Carioca	Rio de Janeiro	-	-	-	-	-	-	-	-	-	60,54	57,41	65,62	75,77	60,70	63,32	76,50	66,89	62,33
O23b	Rio Carioca	Rio de Janeiro	-	-	-	-	-	-	-	-	-	-	-	-	-	-	-	-	-	-

Excelente | Boa | Média | Ruim | Muito Ruim

Quadro 7. Índice de Qualidade da Água da Sub-bacia Oeste (Continuação).

Estação	Corpo Hídrico	Município	IQA abr/23	IQA mai/23	IQA jun/23	IQA jul/23	IQA ago/23	IQA set/23	IQA out/23	IQA nov/23	IQA dez/23	IQA jan/24	IQA fev/24	IQA mar/24	IQA jun/24	IQA jul/24	IQA ago/24	IQA set/24	IQA out/24	IQA jan/25	IQA mar/25	IQA mai/25	IQA jul/25
O1	Rio Saracuruna	Duque de Caxias	47,58	64,31	54,95	44,84	58,16	50,52	68,76	56,25	54,98	61,94	53,01	47,22	46,00	47,84	57,77	63,09	43,46	49,96	55,81	64,89	55,47
O1a	Rio Saracuruna	Duque de Caxias	-	-	-	-	-	-	-	-	-	-	-	-	-	-	-	-	-	-	-	-	-
O2	Rio Saracuruna	Duque de Caxias	47,28	61,39	43,19	48,34	44,80	49,87	55,24	49,82	33,98	52,23	43,27	47,84	46,60	44,09	33,15	47,49	35,14	52,64	45,33	60,23	49,45
O3	Rio Saracuruna	Duque de Caxias	44,39	53,95	63,73	47,15	32,81	46,05	55,93	36,96	47,25	54,46	48,50	32,01	31,76	49,69	47,90	39,48	48,20	52,97	49,33	55,75	37,70
O4	Rio Sapucaia	Duque de Caxias	44,20	72,23	76,61	40,51	55,99	52,00	67,03	56,13	72,60	73,30	57,09	47,66	53,23	45,49	41,46	46,42	32,39	63,32	65,14	64,37	42,71
O5	Rio Sapucaia	Duque de Caxias	42,40	56,58	40,79	25,61	41,41	39,25	47,36	41,85	51,47	53,19	42,91	41,20	41,38	27,42	35,90	48,43	33,70	44,44	45,74	62,92	40,35
O6	Rio Sapucaia	Duque de Caxias	34,59	43,55	55,21	58,65	50,60	52,91	30,53	37,49	56,36	57,22	34,98	35,94	50,10	52,49	51,42	56,19	44,01	48,76	27,80	62,10	45,58
O7	Rio Tinguá	Nova Iguaçu	48,41	43,71	64,36	60,66	45,98	51,40	63,47	59,05	48,26	58,40	42,26	49,32	57,20	43,62	48,42	50,04	44,13	50,03	58,43	20,20	57,77
O8	Rio Tinguá	Limite Nova Iguaçu e Duque de Caxias	61,76	58,56	64,58	75,49	52,69	56,49	48,77	42,97	48,08	67,26	47,19	45,60	58,70	55,00	63,83	61,02	53,33	40,25	33,04	65,49	70,06
O9	Rio Iguaçu	Nova Iguaçu	42,50	55,07	66,94	63,16	56,42	50,47	36,19	61,43	38,26	46,34	39,92	41,13	70,76	59,44	58,82	58,48	48,63	45,95	38,48	44,07	51,72
O10	Rio Iguaçu	Nova Iguaçu	41,28	37,70	35,99	29,73	28,75	34,07	39,27	33,93	18,22	37,78	30,41	39,54	42,73	41,33	33,05	50,99	31,27	51,13	24,11	51,23	34,91
O11	Rio Iguaçu	Nova Iguaçu	25,03	32,90	25,04	41,60	22,89	24,54	24,38	21,17	18,51	23,10	26,37	19,18	20,84	22,46	18,56	19,72	29,19	24,13	17,70	29,30	30,14
O12	Rio Botas	Nova Iguaçu	24,94	22,02	47,33	16,90	19,22	19,59	15,97	19,18	17,46	21,64	26,93	18,92	21,72	27,58	15,11	19,45	18,50	17,62	17,48	21,11	21,55
O13	Rio Botas	Belford Roxo	26,57	27,82	31,86	18,51	22,59	19,94	21,24	19,05	18,27	19,21	23,65	20,56	21,44	25,71	20,06	23,43	18,30	20,01	17,85	18,51	23,95
O14	Rio Iguaçu	Duque de Caxias	37,09	32,19	35,30	18,53	27,46	22,22	25,25	23,93	18,74	25,05	19,19	21,19	21,32	20,28	22,73	27,29	26,73	27,27	17,53	20,41	21,76
O15	Rio Sarapuí	Rio de Janeiro	18,03	22,23	24,71	18,76	18,09	19,14	16,80	22,21	17,94	17,20	22,07	19,30	18,71	19,46	19,21	20,09	17,80	19,89	17,91	21,97	18,39
O16	Rio Sarapuí	Limite Nilópolis e Rio de Janeiro	21,63	25,69	24,29	14,17	17,56	18,67	22,92	19,91	16,93	21,38	22,59	21,63	16,34	19,82	17,25	21,66	17,82	19,45	19,56	22,11	20,03
O17	Rio Sarapuí	Limite Mesquita e Nilópolis	23,96	28,70	25,29	18,57	18,83	19,00	20,16	20,85	20,25	24,66	21,55	20,19	19,42	19,33	18,62	22,18	20,53	20,94	18,13	23,77	24,04
O18	Rio Acari	Rio de Janeiro	19,55	19,14	21,17	17,05	18,34	17,43	16,06	31,38	17,72	19,75	20,23	21,21	19,85	18,22	15,68	18,69	17,71	19,03	18,29	19,51	18,06
O19	Rio Acari	Rio de Janeiro	29,35	25,73	28,55	18,83	18,43	19,32	21,95	18,86	17,76	22,89	25,38	24,15	21,81	32,79	21,93	19,54	31,84	20,61	21,66	21,36	20,29
O20	Rio Acari	Rio de Janeiro	30,83	29,37	23,20	23,49	19,29	18,21	23,31	17,45	18,50	23,13	16,71	25,12	22,18	25,69	17,63	20,43	22,98	18,23	22,39	21,71	18,50
O21	Rio Acari	Rio de Janeiro	19,66	25,22	34,62	33,95	19,03	20,94	19,71	20,30	18,15	20,28	15,42	20,45	19,37	22,34	-	20,50	24,73	19,66	19,91	21,08	20,21
O21a	Rio Acari	Rio de Janeiro	-	-	-	-	-	-	-	-	-	-	-	-	-	-	17,76	-	-	-	-	-	-
O22	Rio Carioca	Rio de Janeiro	37,01	35,81	55,16	28,88	43,79	32,91	43,60	37,61	43,13	45,83	47,37	55,60	58,99	55,02	32,09	53,95	30,71	24,94	40,77	54,12	52,93
O23	Rio Carioca	Rio de Janeiro	-	-	-	-	-	-	-	-	-	-	-	-	-	-	-	-	-	-	-	-	-
O23a	Rio Carioca	Rio de Janeiro	70,45	71,66	67,67	-	-	-	-	-	-	-	-	-	-	-	-	-	-	-	-	-	-
O23b	Rio Carioca	Rio de Janeiro	-	-	-	23,20	28,99	33,47	24,95	31,98	28,69	41,49	25,53	33,32	17,30	18,98	18,89	19,05	30,47	19,53	25,85	28,70	20,40

Excelente | Boa | Média | Ruim | Muito Ruim
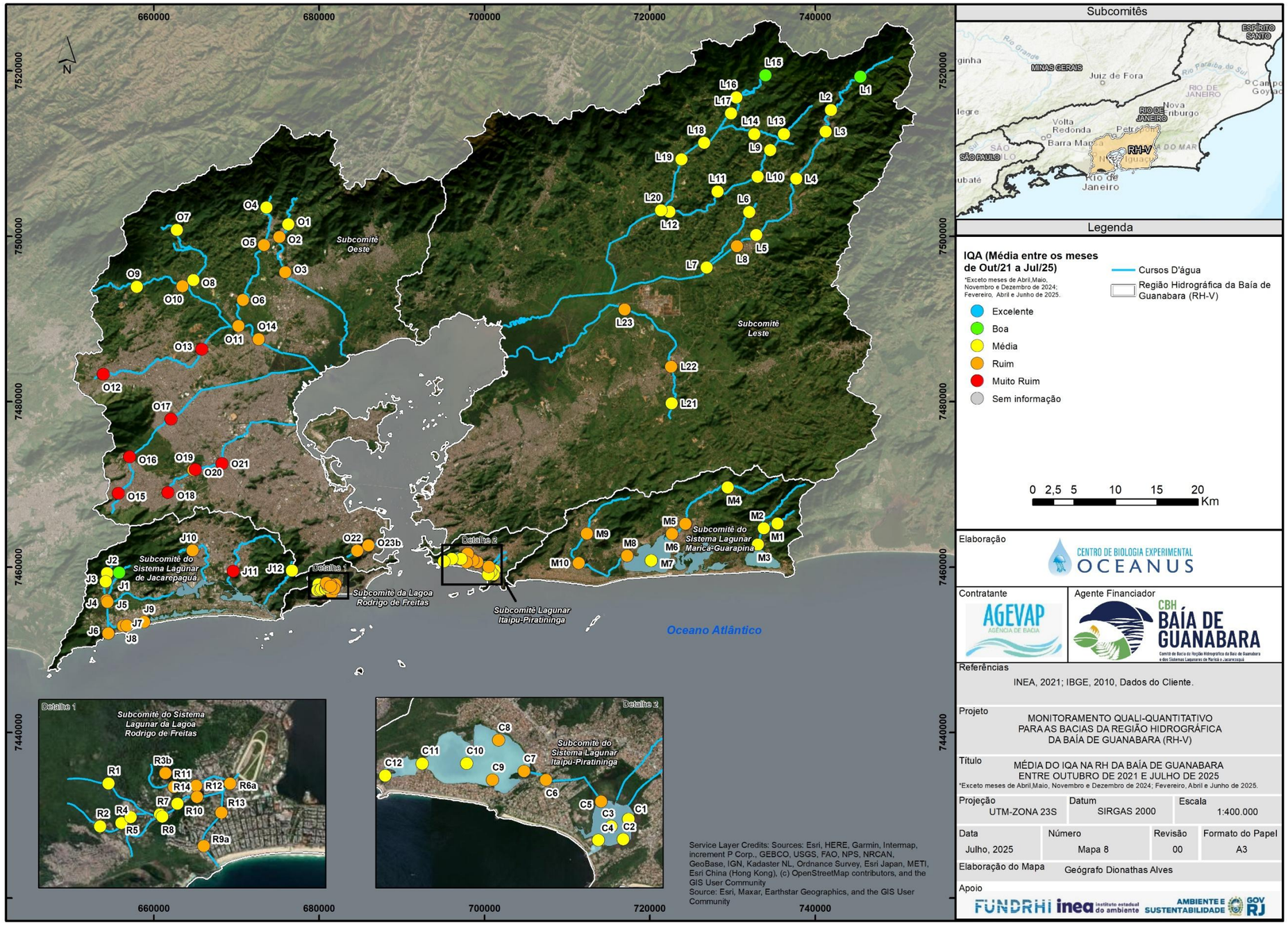
Mapa 8. Média do IQA na RH da Baía de Guanabara entre outubro de 2021 e maio de 2025, exceto abril, maio, novembro, dezembro de 2024 e fevereiro e abril de 2025.