RELATÓRIO DE ENTREGA DO NOVO SITE DO CBH BAÍA DE GUANABARA

Dezembro/2022

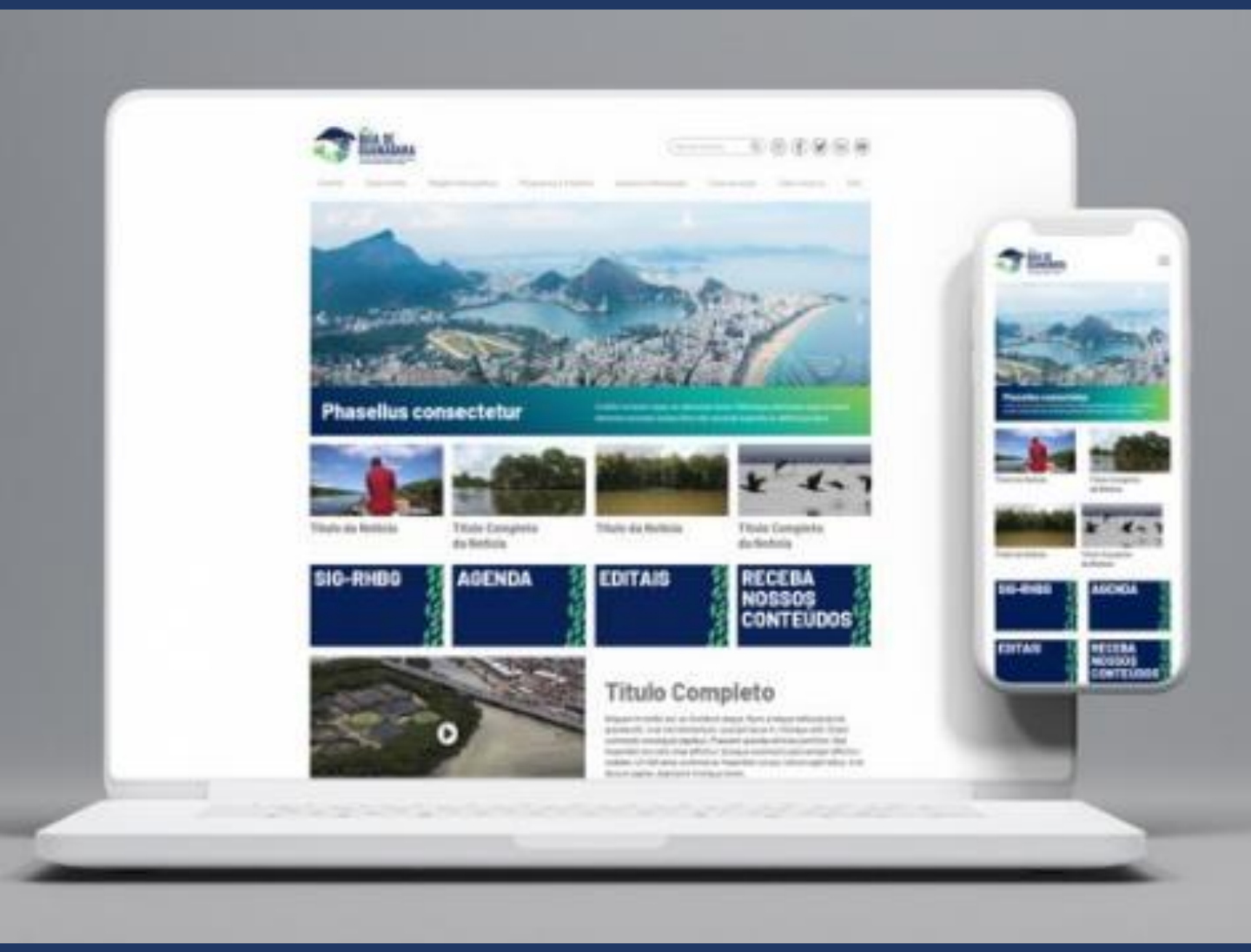

CBH BAÍA DE GUANABARA

prefácio comunicação

O NOVO SITE

APRESENTAÇÃO DO RELATÓRIO

A proposta do novo site do CBH Baía de Guanabara (Produto 5) foi desenvolvida de forma a atender sugestões e críticas levantadas durante o Briefing (Produto 1), realizado com a diretoria do Comitê e com cada um dos 6 Subcomitês, além de demandas identificadas pela Secretaria Executiva AGEVAP.

O design foi todo refeito, pensando nas áreas que precisavam ser destacadas e dar o devido peso a áreas de apoio. A identidade visual do CBH Baía de Guanabara (Produto 4) baseou o uso de cores, fontes, texturas e elementos gráficos que formam o novo site.

Outra demanda era deixar a plataforma mais atrativa para o público em geral.

A arquitetura do site foi toda refeita com o objetivo de transformar a plataforma em uma ferramenta que forneça ainda mais transparência sobre as ações do Comitê. Dentro desse trabalho, os *titles* das páginas foram desenvolvidos seguindo práticas de SEO.

Um trabalho importante foi renomeação e organização de **1.231** documentos, tanto do CBH Baía de Guanabara quanto de legislação de recursos hídricos e de parceiros e fornecedores.

O administrador foi desenvolvido usando a plataforma WORDPRESS, que é de fácil acesso e uso.

Todas as orientações técnicas de código, desenvolvimento, segurança, servidor e banco de dados determinadas no contrato foram cumpridas.

Durante o período de teste, que se encerra na entrega oficial do site e da documentação, foram identificadas necessidades de alterações pontuais da estrutura e do conteúdo, em relação às propostas aprovadas anteriormente, e todas foram atendidas.

O NOVO SITE

Requisitos técnicos exigidos no CONTRATO:

A plataforma/site deve contemplar todos os processos e etapas do listado abaixo para melhor funcionamento da mesma, com plena performance, camadas de seguranças aplicadas e maior otimização de SEO, bem como praticidade de gestão da mesma:

1. Sitemap em *.xml: lista de URLs que especificam o conteúdo principal do seu site para garantir que ele seja rastreado e indexado - importante para o SEO e para os buscadores melhor indexarem o mesmo;

2. Track Follower, arquivo robots.txt: arquivo responsável por informar aos rastreadores do mecanismo de pesquisa as páginas e arquivos que os rastreadores da Web podem ou não solicitar do seu site - importante para o SEO;

3. Certificação SSL para uso de protocolo HTTPS: configuração plena da certificação de protocolo HTTP em porta 80 para HTTPS em porta 443, utilizando SSL. Importante para a segurança e criptografia do site;

4. Checagem de DNS e validação de domínio: verificar se não há wildcards ou redirects em status 301 no site principal, certificando que todos os registros inseridos em DNS relacionados ao site sejam redundantes da forma correta;

5. Broken Links Audit: verificação para validação de que dentro do site não há referências a links de saídas quebrados, sejam eles internos ou externos. Ao identificar tais links, os mesmos devem ser reparados/substituídos imediatamente;

6. Broken Links Audit: verificação para validação de que dentro do site não há referências a links de saídas quebrados, sejam eles internos ou externos. Ao identificar tais links, os mesmos devem ser reparados/substituídos imediatamente;

7. Mix Content Audit: verificação para validação de que dentro do site não há referências a links referentes a URLs não seguras (HTTP - protocolo 80). Ao identificar tais links, os mesmos devem ser substituídos por seu redundante seguro (HTTPS – protocolo 443) ou removido;

O NOVO SITE

Requisitos técnicos exigidos no CONTRATO:

8. Mobile Friendly: certificação na entrega do release de que todo o conteúdo do site contempla uma versão mobile adequadamente estruturada, para diferentes resoluções dos mais diversos dispositivos;

9. URL amigável (pretty-printed): a plataforma deve gerar links internos com URLs amigáveis - sendo apropriadamente legíveis para melhor interação com os mecanismos de buscas;

10. Dados Semânticos Estruturados: a marcação de dados estruturados deve existir para o site, seguindo o vocabulário Schema e seus formatos. Tais dados estruturados devem ser configurados;

11. Densidade de profundidade máximo 3: as páginas não devem ter uma profundidade maior que três cliques no seu site. Para toda e qualquer página interna existente na plataforma, um usuário deve precisar de no máximo três cliques para chegar a qualquer página;

12.Metadados Plenos: os metadados em geral são utilizados para melhor otimizar o rankeamento do site, bem como uma leitura mais humana pelas redes sociais em suas vias de compartilhamento. A configuração plena deve ser feita de forma ideal, embarcando todos os metadados necessários no cabeçalho do site, de forma dinâmica, se comportando elasticamente de acordo com a página referida;

13. Redirects Audit: os redirecionamentos 302 indicam que um redirecionamento é temporário, enquanto os 301 sinalizam que ele é permanente. Para melhor qualificar a página no PageRank, caso exista um redirecionamento 302, o mesmo deve ser removido e ser atualizado para um 301; 14.Meta Tags: parte essencial do rankeamento per page, toda nova página a ser inserida no site, como por exemplo posts de notícias ou páginas estáticas informativas, devem respeitar - bem como todas as páginas previamente criadas já estarão respeitando - boas práticas de tagging e estruturação do corpo, como por exemplo seguir uma hierarquia de texto em títulos [h1, h2, h3,...] e assim por diante.

Prints comparativos

SITE NOVO X SITE ANTIGO

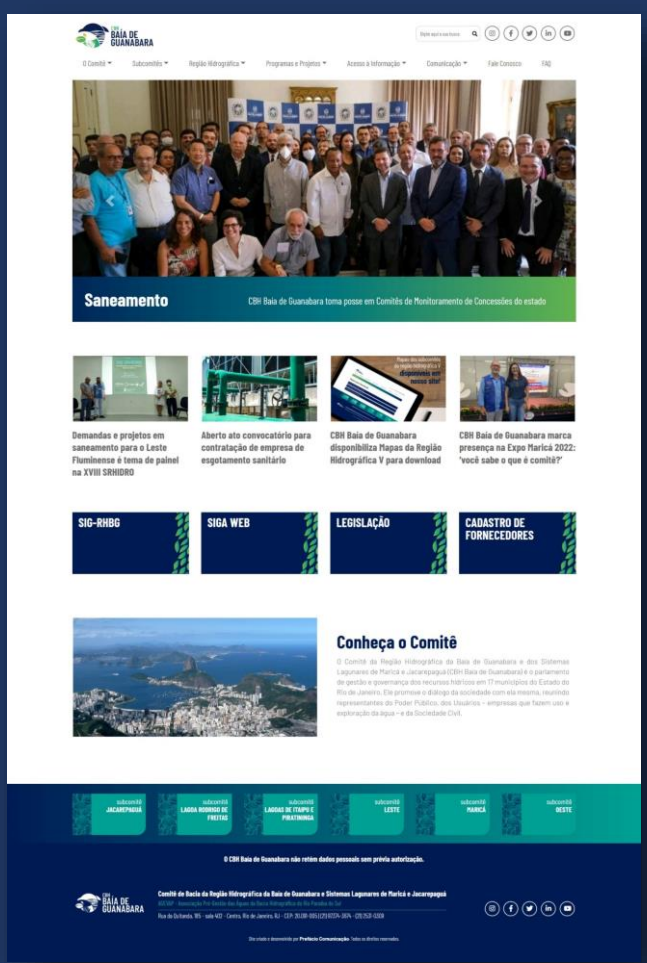

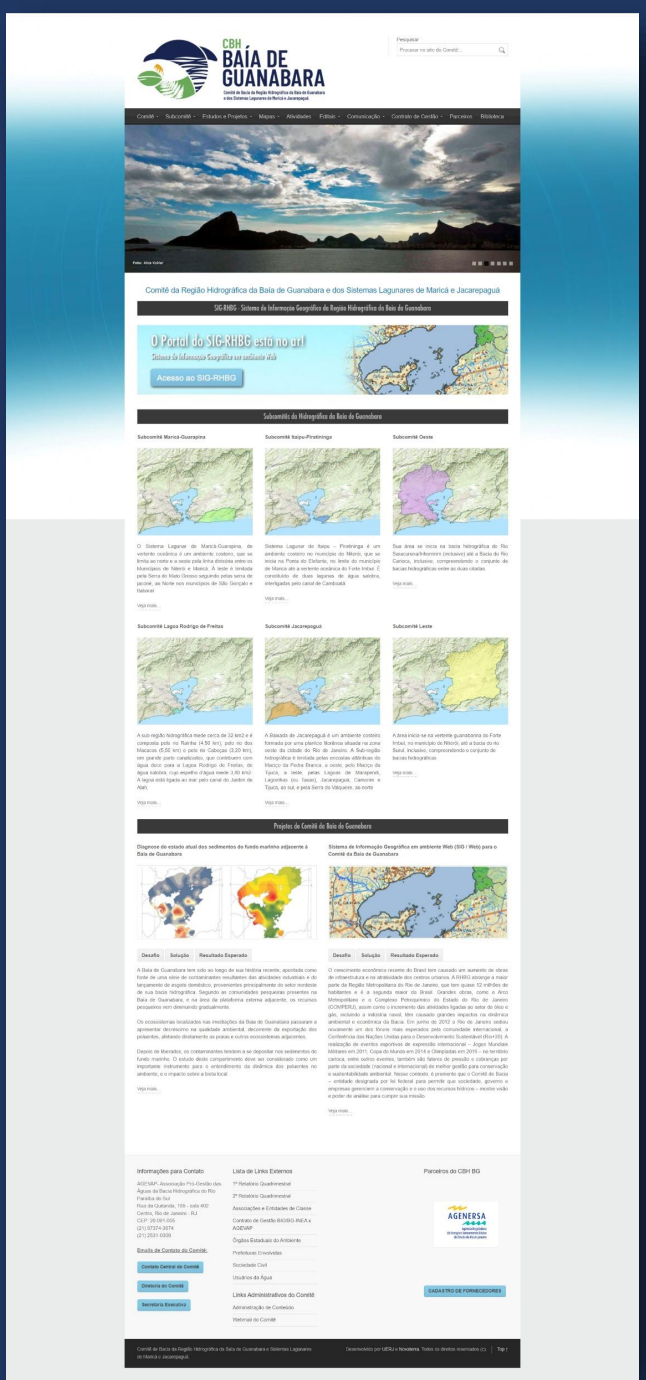

HOME NOVA

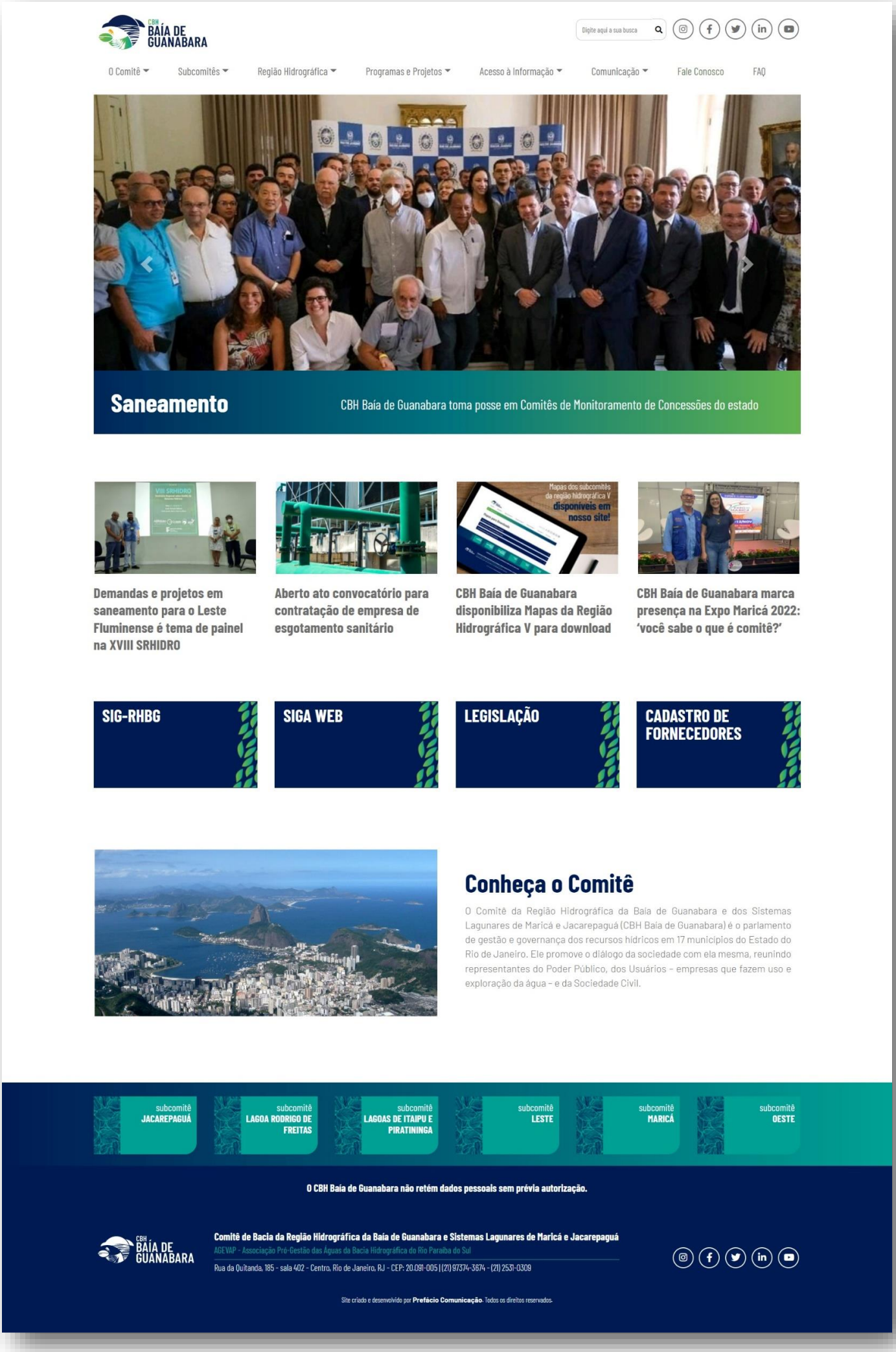

Link: https://comitebaiadeguanabara.org.br/

HOME ANTIGA

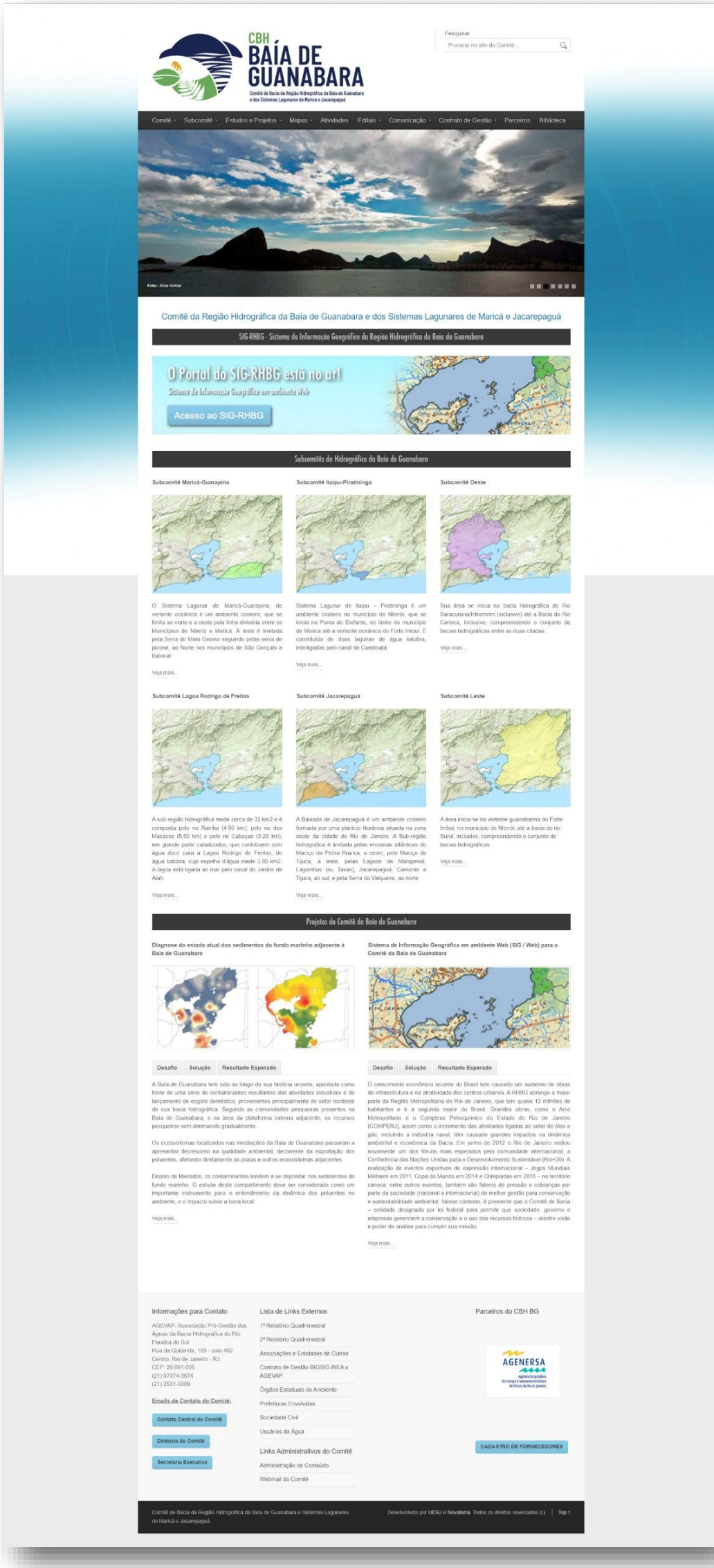

CBH BAÍA DE GUANABARA

Comitê de Bacia da Região Hidrográfica da Baía de Guanabara e dos Sistemas Lagunares de Maricá e Jacarepaguá

Pesquisar

Procurar no site do Comitê...

Comitê | Subcomitê | Estudos e Projetos | Mapas | Atividades | Editais | Comunicação | Contrato de Gestão | Parceiros | Biblioteca

Foto: Alice Kohler

Comitê da Região Hidrográfica da Baía de Guanabara e dos Sistemas Lagunares de Maricá e Jacarepaguá

SIG-RHBG - Sistema de Informação Geográfico da Região Hidrográfica da Baía da Guanabara

O Portal do SIG-RHBG está no ar!

Sistema de Informação Geográfico em ambiente Web

Acesso ao SIG-RHBG

Subcomitês da Hidrográfica da Baía de Guanabara

Subcomitê Maricá-Guarapina

O Sistema Lagunar de Maricá-Guarapina, de vertente oceânica é um ambiente costeiro, que se limita ao norte e a oeste pela linha divisória entre os Municípios de Niterói e Maricá. À leste é limitada pela Serra do Mato Grosso seguindo pelas serra de jaconé, ao Norte nos municípios de São Gonçalo e Itaboraí

Veja mais...

Subcomitê Itaipu-Piratininga

Sistema Lagunar de Itaipu – Piratininga é um ambiente costeiro no município de Niterói, que se inicia na Ponta do Elefante, no limite do município de Marica até a vertente oceânica do Forte Imbuí. É constituído de duas lagunas de água salobra, interligadas pelo canal de Camboatá

Veja mais...

Subcomitê Oeste

Sua área se inicia na bacia hidrográfica do Rio Saracuruna/Inhomirim (inclusive) até a Bacia do Rio Carioca, inclusive, compreendendo o conjunto de bacias hidrográficas entre as duas citadas

Veja mais...

Subcomitê Lagoa Rodrigo de Freitas

A sub-região hidrográfica mede cerca de 32 km2 e é composta pelo rio Rainha (4,50 km), pelo rio dos Macacos (5,50 km) e pelo rio Cabeças (3,20 km), em grande parte canalizados, que contribuem com água doce para a Lagoa Rodrigo de Freitas, de água salobra, cujo espelho d'água mede 3,80 km2. A lagoa está ligada ao mar pelo canal do Jardim de Alah.

Veja mais...

Subcomitê Jacarepaguá

A Baixada de Jacarepaguá é um ambiente costeiro formada por uma planície litorânea situada na zona oeste da cidade do Rio de Janeiro. A Sub-região hidrográfica é limitada pelas encostas atlânticas do Maciço da Pedra Branca, a oeste, pelo Maciço da Tijuca, a leste, pelas Lagoas de Marapendi, Lagoinhas (ou Taxas), Jacarepaguá, Camorim e Tijuca, ao sul, e pela Serra do Valqueire, ao norte

Veja mais...

Subcomitê Leste

A área inicia-se na vertente guanabarina do Forte Imbuí, no município de Niterói, até a bacia do rio Suruí, inclusive, compreendendo o conjunto de bacias hidrográficas

Veja mais...

Projetos do Comitê da Baía de Guanabara

Diagnose do estado atual dos sedimentos do fundo marinho adjacente à Baía de Guanabara

Desafio | Solução | Resultado Esperado

A Baía de Guanabara tem sido ao longo de sua história recente, apontada como fonte de uma série de contaminantes resultantes das atividades industriais e do lançamento de esgoto doméstico, provenientes principalmente do setor nordeste de sua bacia hidrográfica. Segundo as comunidades pesqueiras presentes na Baía de Guanabara, e na área da plataforma externa adjacente, os recursos pesqueiros vem diminuindo gradualmente.

Os ecossistemas localizados nas imediações da Baía de Guanabara passaram a apresentar decréscimo na qualidade ambiental, decorrente da exportação dos poluentes, afetando diretamente as praias e outros ecossistemas adjacentes.

Depois de liberados, os contaminantes tendem a se depositar nos sedimentos do fundo marinho. O estudo deste compartimento deve ser considerado como um importante instrumento para o entendimento da dinâmica dos poluentes no ambiente, e o impacto sobre a biota local.

Veja mais...

Sistema de Informação Geográfica em ambiente Web (SIG / Web) para o Comitê da Baía de Guanabara

Desafio | Solução | Resultado Esperado

O crescimento econômico recente do Brasil tem causado um aumento de obras de infraestrutura e na atratividade dos centros urbanos. A RHBG abrange a maior parte da Região Metropolitana do Rio de Janeiro, que tem quase 12 milhões de habitantes e é a segunda maior do Brasil. Grandes obras, como o Arco Metropolitano e o Complexo Petroquímico do Estado do Rio de Janeiro (COMPERJ), assim como o incremento das atividades ligadas ao setor de óleo e gás, incluindo a indústria naval, têm causado grandes impactos na dinâmica ambiental e econômica da Bacia. Em junho de 2012 o Rio de Janeiro sediou novamente um dos fóruns mais esperados pela comunidade internacional, a Conferência das Nações Unidas para o Desenvolvimento Sustentável (Rio+20). A realização de eventos esportivos de expressão internacional – Jogos Mundiais Militares em 2011, Copa do Mundo em 2014 e Olimpíadas em 2016 – no território carioca, entre outros eventos, também são fatores de pressão e cobranças por parte da sociedade (nacional e internacional) de melhor gestão para conservação e sustentabilidade ambiental. Nesse contexto, é premente que o Comitê de Bacia – entidade designada por lei federal, para permitir que sociedade, governo e empresas gerenciem a conservação e o uso dos recursos hídricos – mostre visão e poder de análise para cumprir sua missão.

Veja mais...

Informações para Contato

AGEVAP- Associação Pró-Gestão das Águas da Bacia Hidrográfica do Rio Paraíba do Sul
Rua da Quitanda, 185 - sala 402
Centro, Rio de Janeiro - RJ
CEP: 20.091-005
(21) 97374-3674
(21) 2531-0309

Emails de Contato do Comitê:

Contato Central do Comitê

Diretoria do Comitê

Secretaria Executiva

Lista de Links Externos

1º Relatório Quadrimestral

2º Relatório Quadrimestral

Associações e Entidades de Classe

Contrato de Gestão BIG/BG-INEA x AGEVAP

Órgãos Estaduais do Ambiente

Prefeituras Envolvidas

Sociedade Civil

Usuários da Água

Links Administrativos do Comitê

Administração de Conteúdo

Webmail do Comitê

Parceiros do CBH BG

AGENERSA

CADASTRO DE FORNECEDORES

Comitê de Bacia da Região Hidrográfica da Baía de Guanabara e Sistemas Lagunares de Maricá e Jacarepaguá.

Desenvolvido por UERJ e Novaterra. Todos os direitos reservados (c). | Top ↑

MENU NOVO

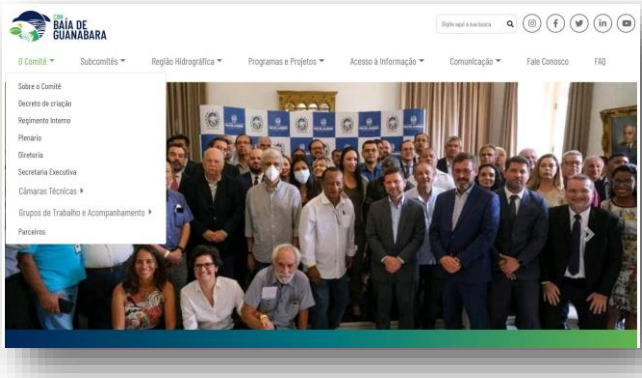

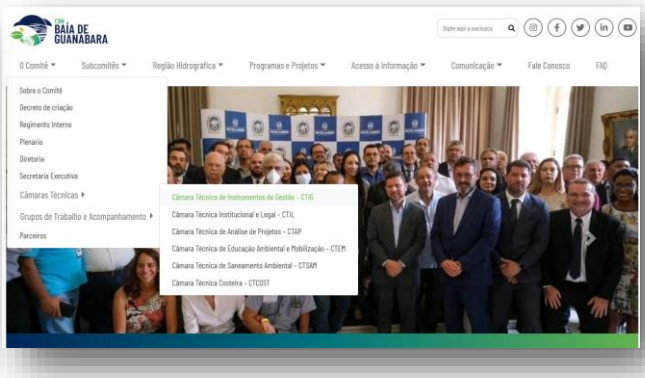

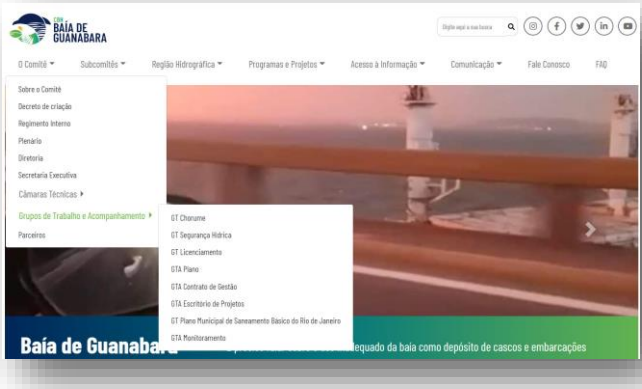

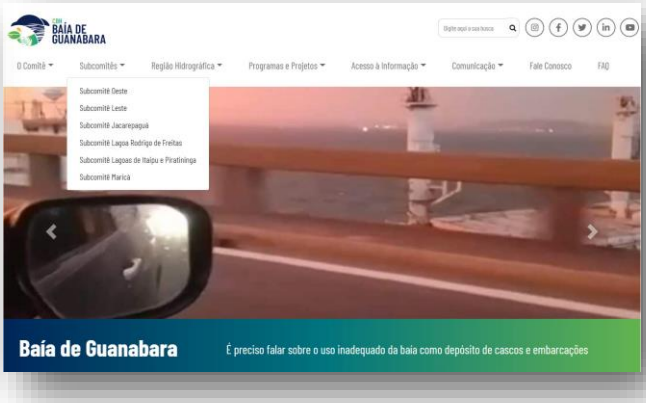

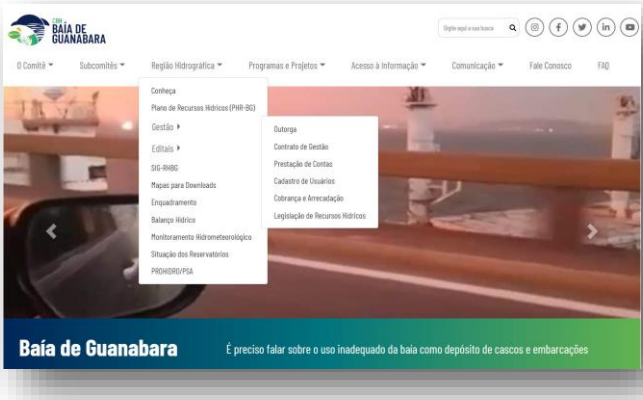

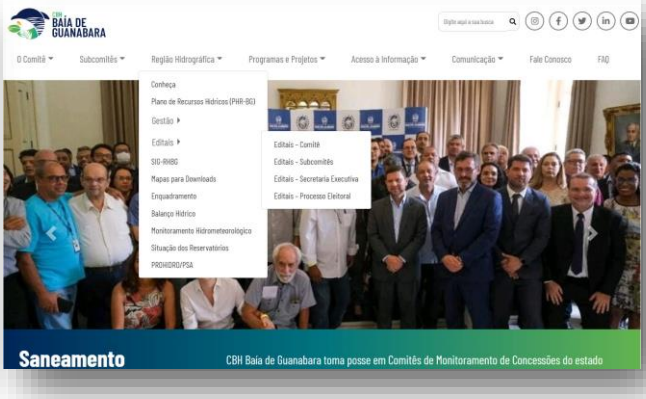

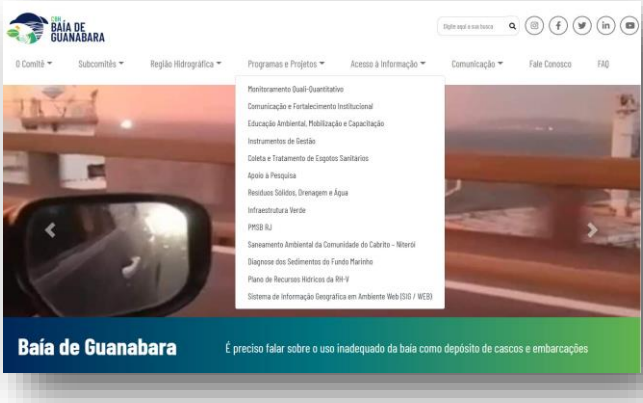



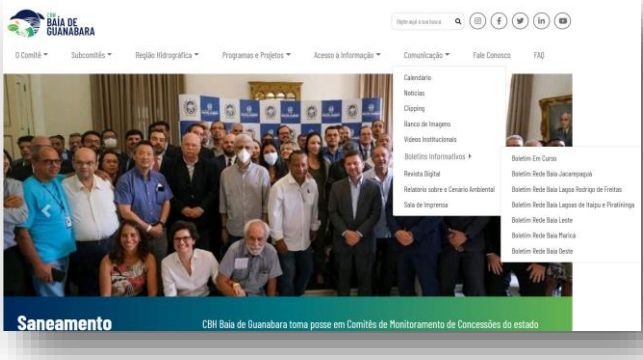

Link: https://comitebaiadeguanabara.org.br/

MENU ANTIGO

CBH BAÍA DE GUANABARA
Comitê de Bacia da Região Hidrográfica da Baía de Guanabara e dos Sistemas Lagunares de Maricá e Jacarepaguá
Pesquisar
Procurar no site do Comitê...
Comitê - Subcomitê - Estudos e Projetos - Mapas - Atividades Editais - Comunicação - Contrato de Gestão - Parceiros Biblioteca
Nossa História
Nossa Missão
Gestão
Plenária
Diretoria
Secretaria Executiva
Câmaras Técnicas
Grupos de Trabalhos
Documentos
Regimento Interno
Comitê da Região Hidrográfica da Baía de Guanabara e dos Sistemas Lagunares de Maricá e Jacarepaguá

CBH BAÍA DE GUANABARA
Comitê de Bacia da Região Hidrográfica da Baía de Guanabara e dos Sistemas Lagunares de Maricá e Jacarepaguá
Pesquisar
Procurar no site do Comitê...
Comitê - Subcomitê - Estudos e Projetos - Mapas - Atividades Editais - Comunicação - Contrato de Gestão - Parceiros Biblioteca
Nossa História
Nossa Missão
Gestão
Plenária
Diretoria
Secretaria Executiva
Câmaras Técnicas
Grupos de Trabalhos
Documentos
Regimento Interno
CTIG – Instrumentos de Gestão
CTIL – Institucional e Legal
CTAP – Análise de Projetos
CTEM – Educação Ambiental e Mobilização
CTSAM- Câmara Técnica de Saneamento Ambiental
Conheça a CTIG
Atividades
Documentos
Comitê da Região Hidrográfica da Baía de Guanabara e dos Sistemas Lagunares de Maricá e Jacarepaguá

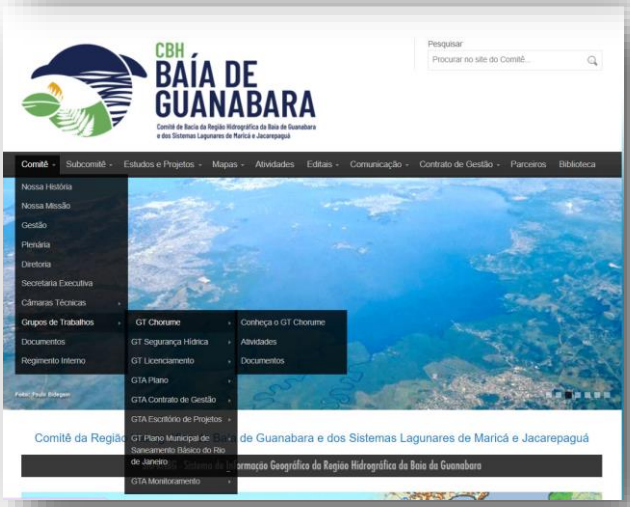
CBH BAÍA DE GUANABARA
Comitê de Bacia da Região Hidrográfica da Baía de Guanabara e dos Sistemas Lagunares de Maricá e Jacarepaguá
Pesquisar
Procurar no site do Comitê...
Comitê - Subcomitê - Estudos e Projetos - Mapas - Atividades Editais - Comunicação - Contrato de Gestão - Parceiros Biblioteca
Nossa História
Nossa Missão
Gestão
Plenária
Diretoria
Secretaria Executiva
Câmaras Técnicas
Grupos de Trabalhos
Documentos
Regimento Interno
GT Chorume
GT Segurança Hídrica
GT Licenciamento
GTA Plano
GTA Contrato de Gestão
GTA Escritório de Projetos
GT Plano Municipal de Saneamento Básico do Rio de Janeiro
GTA Monitoramento
Conheça o GT Chorume
Atividades
Documentos

CBH BAÍA DE GUANABARA
Comitê de Bacia da Região Hidrográfica da Baía de Guanabara e dos Sistemas Lagunares de Maricá e Jacarepaguá
Pesquisar
Procurar no site do Comitê...
Comitê - Subcomitê - Estudos e Projetos - Mapas - Atividades Editais - Comunicação - Contrato de Gestão - Parceiros Biblioteca
Nossa História
Nossa Missão
Gestão
Plenária
Diretoria
Secretaria Executiva
Câmaras Técnicas
Grupos de Trabalhos
Documentos
Regimento Interno
GT Chorume
GT Segurança Hídrica
GT Licenciamento
GTA Plano
GTA Contrato de Gestão
GTA Escritório de Projetos
GT Plano Municipal de Saneamento Básico do Rio de Janeiro
GTA Monitoramento
Conheça o GT Chorume
Atividades
Documentos

CBH BAÍA DE GUANABARA
Comitê de Bacia da Região Hidrográfica da Baía de Guanabara e dos Sistemas Lagunares de Maricá e Jacarepaguá
Pesquisar
Procurar no site do Comitê...
Comitê - Subcomitê - Estudos e Projetos - Mapas - Atividades Editais - Comunicação - Contrato de Gestão - Parceiros Biblioteca
SC – Oeste
SC – Leste
SC – Jacarepaguá
SC – Lagoa Rodrigo de Freitas
SC – Lagoas de Itaipu e Piratininga
SC – Maricá
Conheça o Subcomitê
Atividades
Documentos
Grupos de Trabalho
GT Infraestrutura Verde
Comitê da Região Hidrográfica da Baía de Guanabara e dos Sistemas Lagunares de Maricá e Jacarepaguá

CBH BAÍA DE GUANABARA
Comitê de Bacia da Região Hidrográfica da Baía de Guanabara e dos Sistemas Lagunares de Maricá e Jacarepaguá
Pesquisar
Procurar no site do Comitê...
Comitê - Subcomitê - Estudos e Projetos - Mapas - Atividades Editais - Comunicação - Contrato de Gestão - Parceiros Biblioteca
Projetos do CBH-BG
Estudos sobre a RH-V
Atlas da RH-V
Comitê da Região Hidrográfica da Baía de Guanabara e dos Sistemas Lagunares de Maricá e Jacarepaguá

CBH BAÍA DE GUANABARA
Comitê de Bacia da Região Hidrográfica da Baía de Guanabara e dos Sistemas Lagunares de Maricá e Jacarepaguá
Pesquisar
Procurar no site do Comitê...
Comitê - Subcomitê - Estudos e Projetos - Mapas - Atividades Editais - Comunicação - Contrato de Gestão - Parceiros Biblioteca
SIGA – CBH-BG
MP em mapas
Mapas para download
Comitê da Região Hidrográfica da Baía de Guanabara e dos Sistemas Lagunares de Maricá e Jacarepaguá

CBH BAÍA DE GUANABARA
Comitê de Bacia da Região Hidrográfica da Baía de Guanabara e dos Sistemas Lagunares de Maricá e Jacarepaguá
Pesquisar
Procurar no site do Comitê...
Comitê - Subcomitê - Estudos e Projetos - Mapas - Atividades Editais - Comunicação - Contrato de Gestão - Parceiros Biblioteca
Editais do CBH-BG
Editais dos Subcomitês
Editais
Edital do Processo Eleitoral
Comitê da Região Hidrográfica da Baía de Guanabara e dos Sistemas Lagunares de Maricá e Jacarepaguá

CBH BAÍA DE GUANABARA
Comitê de Bacia da Região Hidrográfica da Baía de Guanabara e dos Sistemas Lagunares de Maricá e Jacarepaguá
Pesquisar
Procurar no site do Comitê...
Comitê - Subcomitê - Estudos e Projetos - Mapas - Atividades Editais - Comunicação - Contrato de Gestão - Parceiros Biblioteca
Instagram
Boletim Informativo
Clipping de Notícias
Revista Digital
Plano de Comunicação do CBH-BG
Em Curso
Rede Baía – Oeste
Rede Baía – Leste
Rede Baía – Jacarepaguá
Rede Baía – Lagoa Rodrigo de Freitas
Rede Baía – Lagoas de Itaipu e Piratininga
Rede Baía – Maricá
Em Curso – 1ª edição
Em Curso – 2ª edição
Comitê da Região Hidrográfica da Baía de Guanabara e dos Sistemas Lagunares de Maricá e Jacarepaguá

CBH BAÍA DE GUANABARA
Comitê de Bacia da Região Hidrográfica da Baía de Guanabara e dos Sistemas Lagunares de Maricá e Jacarepaguá
Pesquisar
Procurar no site do Comitê...
Comitê - Subcomitê - Estudos e Projetos - Mapas - Atividades Editais - Comunicação - Contrato de Gestão - Parceiros Biblioteca
Instagram
Boletim Informativo
Clipping de Notícias
Revista Digital
Plano de Comunicação do CBH-BG
Em Curso
Rede Baía – Oeste
Rede Baía – Leste
Rede Baía – Jacarepaguá
Rede Baía – Lagoa Rodrigo de Freitas
Rede Baía – Lagoas de Itaipu e Piratininga
Rede Baía – Maricá
Em Curso – 1ª edição
Em Curso – 2ª edição
Comitê da Região Hidrográfica da Baía de Guanabara e dos Sistemas Lagunares de Maricá e Jacarepaguá

O COMITÊ

Sobre o Comitê

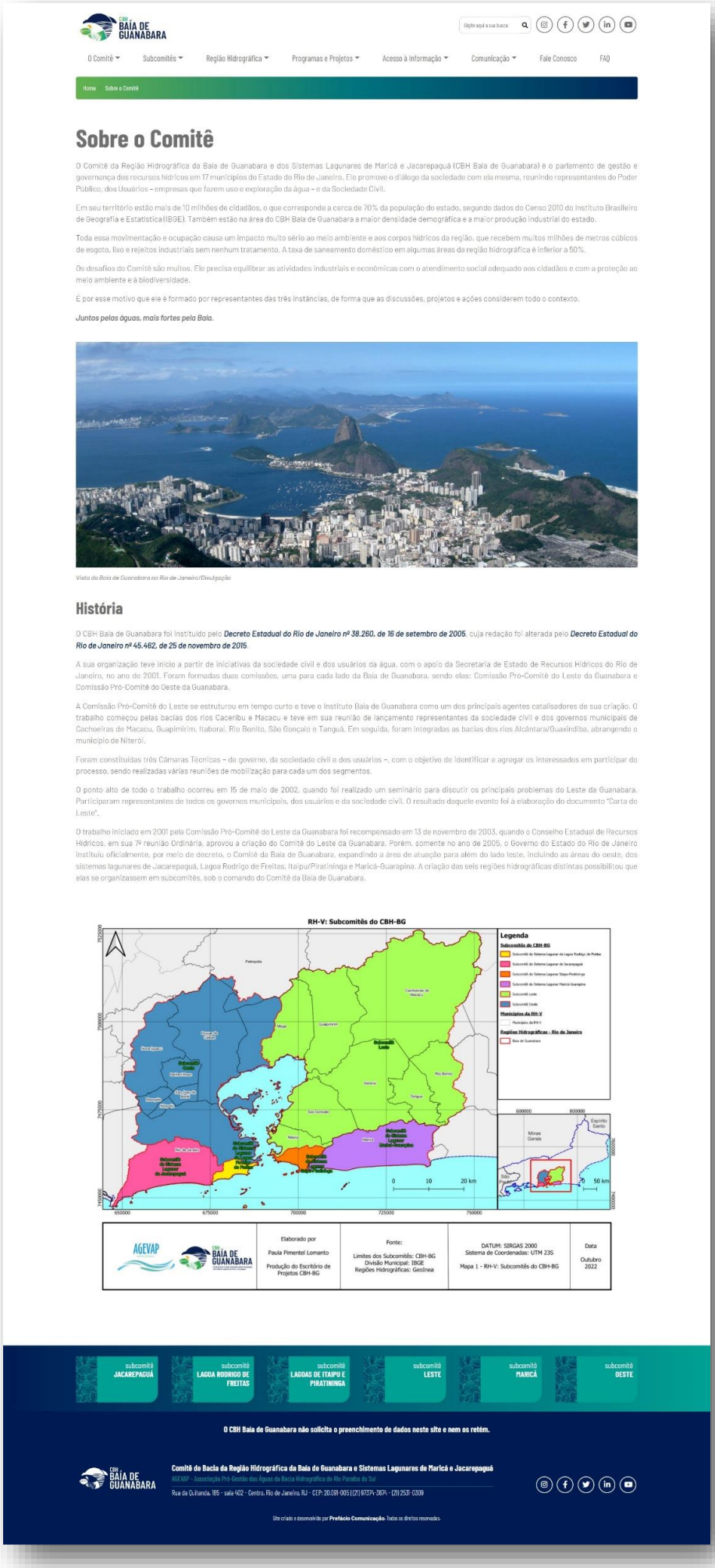

BAÍA DE GUANABARA

O Comitê | Subcomitês | Região Hidrográfica | Programas e Projetos | Acesso à Informação | Comunicação | Fale Conosco | FAQ

Home > Sobre o Comitê

Sobre o Comitê

O Comitê da Região Hidrográfica da Baía de Guanabara e dos Sistemas Lagunares de Maricá e Jacarepaguá (CBH Baía de Guanabara) é o parlamento de gestão e governança dos recursos hídricos em 17 municípios do Estado do Rio de Janeiro. Ele promove o diálogo da sociedade com ela mesma, reunindo representantes do Poder Público, dos Usuários – empresas que fazem uso e exploração da água – e da Sociedade Civil.

Em seu território estão mais de 10 milhões de cidadãos, o que corresponde a cerca de 70% da população do estado, segundo dados do Censo 2010 do Instituto Brasileiro de Geografia e Estatística (IBGE). Também estão na área do CBH Baía de Guanabara a maior densidade demográfica e a maior produção industrial do estado.

Toda essa movimentação e ocupação causa um impacto muito sério ao meio ambiente e aos corpos hídricos da região, que recebem muitos milhões de metros cúbicos de esgoto, lixo e rejeitos industriais sem nenhum tratamento. A taxa de saneamento doméstico em algumas áreas da região hidrográfica é inferior a 50%.

Os desafios do Comitê são muitos. Ele precisa equilibrar as atividades industriais e econômicas com o atendimento social adequado aos cidadãos e com a proteção ao meio ambiente e à biodiversidade.

É por esse motivo que ele é formado por representantes das três instâncias, de forma que as discussões, projetos e ações considerem todo o contexto.

Juntos pelas águas, mais fortes pela Baía.

Vista da Baía de Guanabara no Rio de Janeiro/Divulgação

História

O CBH Baía de Guanabara foi instituído pelo ***Decreto Estadual do Rio de Janeiro nº 38.260, de 16 de setembro de 2005***, cuja redação foi alterada pelo ***Decreto Estadual do Rio de Janeiro nº 45.462, de 25 de novembro de 2015***.

A sua organização teve início a partir de iniciativas da sociedade civil e dos usuários da água, com o apoio da Secretaria de Estado de Recursos Hídricos do Rio de Janeiro, no ano de 2001. Foram formadas duas comissões, uma para cada lado da Baía de Guanabara, sendo elas: Comissão Pró-Comitê do Leste da Guanabara e Comissão Pró-Comitê do Oeste da Guanabara.

A Comissão Pró-Comitê do Leste se estruturou em tempo curto e teve o Instituto Baía de Guanabara como um dos principais agentes catalisadores de sua criação. O trabalho começou pelas bacias dos rios Caceribu e Macacu e teve em sua reunião de lançamento representantes da sociedade civil e dos governos municipais de Cachoeiras de Macacu, Guapimirim, Itaboraí, Rio Bonito, São Gonçalo e Tanguá. Em seguida, foram integradas as bacias dos rios Alcântara/Guaxindiba, abrangendo o município de Niterói.

Foram constituídas três Câmaras Técnicas – de governo, da sociedade civil e dos usuários –, com o objetivo de identificar e agregar os interessados em participar do processo, sendo realizadas várias reuniões de mobilização para cada um dos segmentos.

O ponto alto de todo o trabalho ocorreu em 15 de maio de 2002, quando foi realizado um seminário para discutir os principais problemas do Leste da Guanabara. Participaram representantes de todos os governos municipais, dos usuários e da sociedade civil. O resultado daquele evento foi a elaboração do documento "Carta do Leste".

O trabalho iniciado em 2001 pela Comissão Pró-Comitê do Leste da Guanabara foi recompensado em 13 de novembro de 2003, quando o Conselho Estadual de Recursos Hídricos, em sua 7ª reunião Ordinária, aprovou a criação do Comitê do Leste da Guanabara. Porém, somente no ano de 2005, o Governo do Estado do Rio de Janeiro instituiu oficialmente, por meio de decreto, o Comitê da Baía de Guanabara, expandindo a área de atuação para além do lado leste, incluindo as áreas do oeste, dos sistemas lagunares de Jacarepaguá, Lagoa Rodrigo de Freitas, Itaipu/Piratininga e Maricá-Guarapina. A criação das seis regiões hidrográficas distintas possibilitou que elas se organizassem em subcomitês, sob o comando do Comitê da Baía de Guanabara.

subcomitê JACAREPAGUÁ | subcomitê LAGOA RODRIGO DE FREITAS | subcomitê LAGOAS DE ITAIPU E PIRATININGA | subcomitê LESTE | subcomitê MARICÁ | subcomitê OESTE

O CBH Baía de Guanabara não solicita o preenchimento de dados neste site e nem os retém.

BAÍA DE GUANABARA

Comitê de Bacia da Região Hidrográfica da Baía de Guanabara e Sistemas Lagunares de Maricá e Jacarepaguá

AGEVAP - Associação Pró-Gestão das Águas da Bacia Hidrográfica do Rio Paraíba do Sul

Rua da Quitanda, 185 - sala 402 - Centro, Rio de Janeiro, RJ - CEP: 20.091-005 | (21) 97374-3669 - (21) 2531-0309

Site criado e desenvolvido por **Prefácio Comunicação**. Todos os direitos reservados.

Link: https://comitebaiadeguanabara.org.br/sobre-o-comite/

COMITÊ ANTIGO

Nossa História

Nossa Missão

Gestão do Comitê

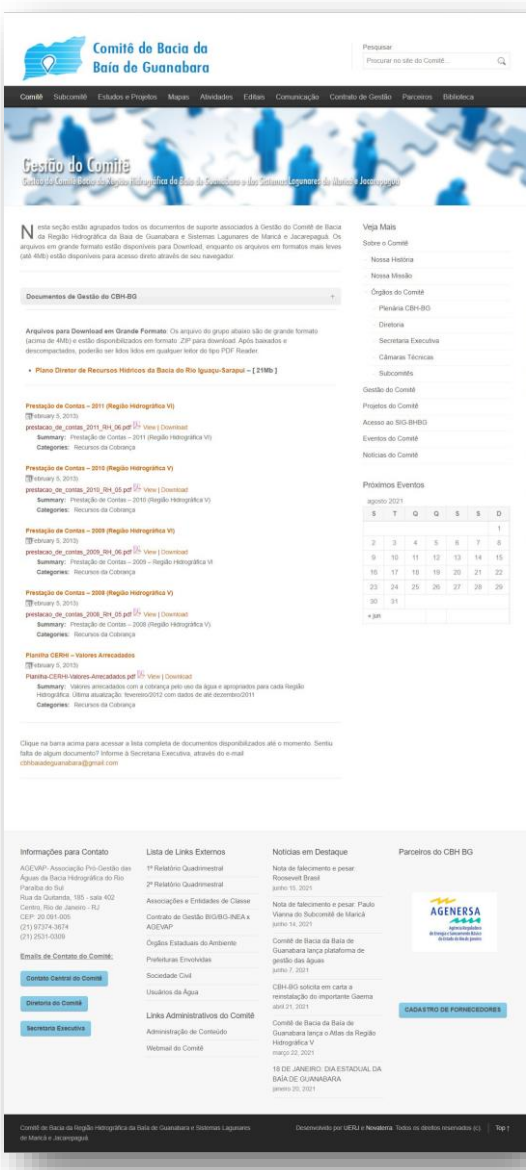

Essas páginas foram integradas a outras, na reestruturação da arquitetura do site.

O COMITÊ

Decreto de Criação (página nova)

Link: https://comitebaiadeguanabara.org.br/decreto-de-criacao/

Regimento Interno (página nova)

Link: https://comitebaiadeguanabara.org.br/regimento-interno/

O COMITÊ

Plenário

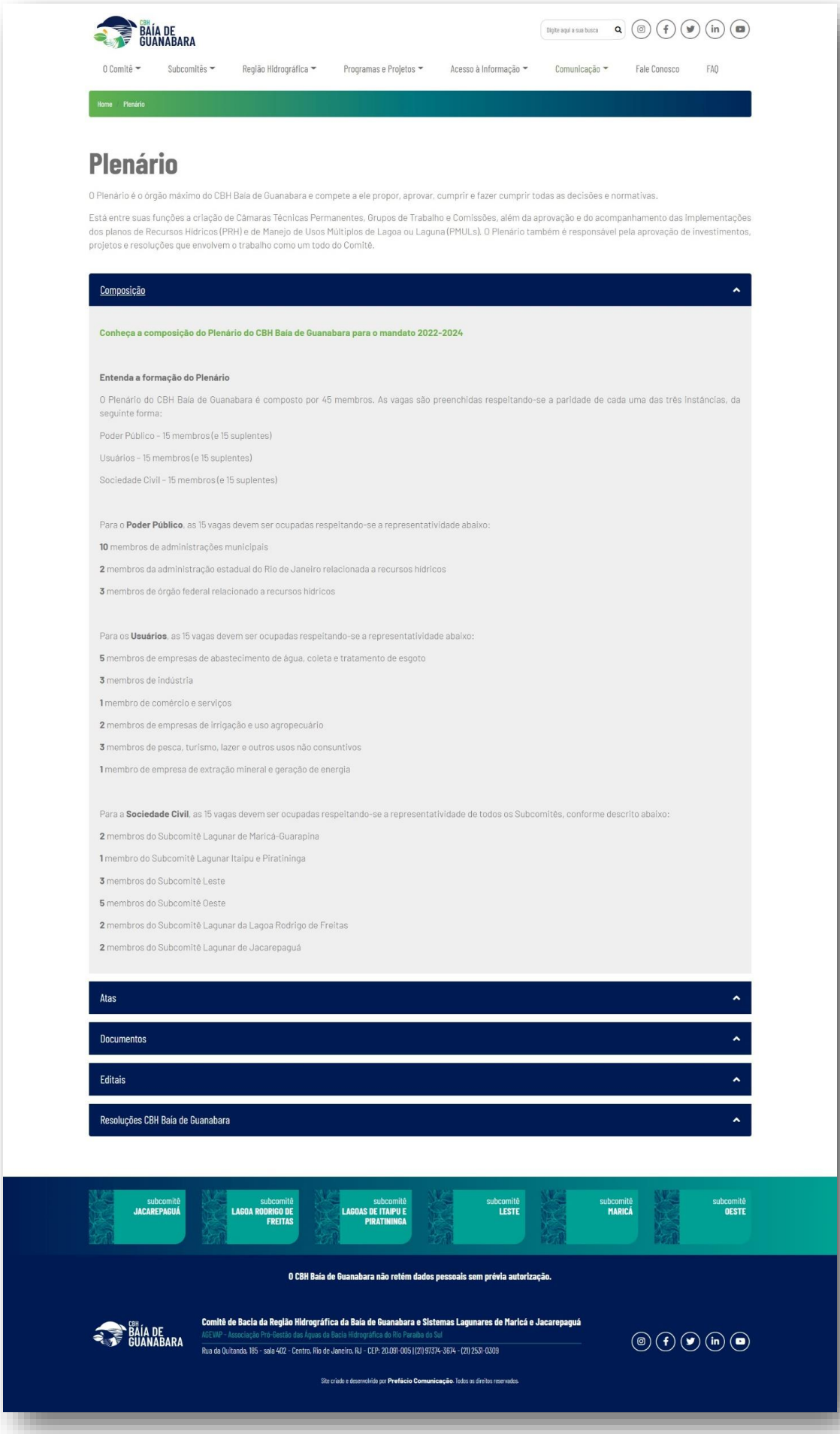

CBH BAÍA DE GUANABARA

Digite aqui a sua busca

O Comitê | Subcomitês | Região Hidrográfica | Programas e Projetos | Acesso à Informação | Comunicação | Fale Conosco | FAQ

Home / Plenário

Plenário

O Plenário é o órgão máximo do CBH Baía de Guanabara e compete a ele propor, aprovar, cumprir e fazer cumprir todas as decisões e normativas.

Está entre suas funções a criação de Câmaras Técnicas Permanentes, Grupos de Trabalho e Comissões, além da aprovação e do acompanhamento das implementações dos planos de Recursos Hídricos (PRH) e de Manejo de Usos Múltiplos de Lagoa ou Laguna (PMULs). O Plenário também é responsável pela aprovação de investimentos, projetos e resoluções que envolvem o trabalho como um todo do Comitê.

Composição

Conheça a composição do Plenário do CBH Baía de Guanabara para o mandato 2022-2024

Entenda a formação do Plenário

O Plenário do CBH Baía de Guanabara é composto por 45 membros. As vagas são preenchidas respeitando-se a paridade de cada uma das três instâncias, da seguinte forma:

Poder Público – 15 membros (e 15 suplentes)

Usuários – 15 membros (e 15 suplentes)

Sociedade Civil – 15 membros (e 15 suplentes)

Para o **Poder Público**, as 15 vagas devem ser ocupadas respeitando-se a representatividade abaixo:

10 membros de administrações municipais

2 membros da administração estadual do Rio de Janeiro relacionada a recursos hídricos

3 membros de órgão federal relacionado a recursos hídricos

Para os **Usuários**, as 15 vagas devem ser ocupadas respeitando-se a representatividade abaixo:

5 membros de empresas de abastecimento de água, coleta e tratamento de esgoto

3 membros de indústria

1 membro de comércio e serviços

2 membros de empresas de irrigação e uso agropecuário

3 membros de pesca, turismo, lazer e outros usos não consuntivos

1 membro de empresa de extração mineral e geração de energia

Para a **Sociedade Civil**, as 15 vagas devem ser ocupadas respeitando-se a representatividade de todos os Subcomitês, conforme descrito abaixo:

2 membros do Subcomitê Lagunar de Maricá-Guarapina

1 membro do Subcomitê Lagunar Itaipu e Piratininga

3 membros do Subcomitê Leste

5 membros do Subcomitê Oeste

2 membros do Subcomitê Lagunar da Lagoa Rodrigo de Freitas

2 membros do Subcomitê Lagunar de Jacarepaguá

Atas

Documentos

Editais

Resoluções CBH Baía de Guanabara

subcomitê JACAREPAGUÁ | subcomitê LAGOA RODRIGO DE FREITAS | subcomitê LAGOAS DE ITAIPU E PIRATININGA | subcomitê LESTE | subcomitê MARICÁ | subcomitê OESTE

O CBH Baía de Guanabara não retém dados pessoais sem prévia autorização.

CBH BAÍA DE GUANABARA

Comitê de Bacia da Região Hidrográfica da Baía de Guanabara e Sistemas Lagunares de Maricá e Jacarepaguá

AGEVAP - Associação Pró-Gestão das Águas da Bacia Hidrográfica do Rio Paraíba do Sul

Rua da Quitanda, 185 - sala 402 - Centro, Rio de Janeiro, RJ - CEP: 20.091-005 | (21) 97374-3674 - (21) 2531-0309

Site criado e desenvolvido por **Prefácio Comunicação**. Todos os direitos reservados.

Link: https://comitebaiadeguanabara.org.br/plenario/

COMITÊ ANTIGO

Plenária

Comitê de Bacia da Baía de Guanabara

Pesquisar

Procurar no site do Comitê...

Comitê | Subcomitê | Estudos e Projetos | Mapas | Atividades | Editais | Comunicação | Contrato de Gestão | Parceiros | Biblioteca

A Plenária do Comitê é composta por 45 membros, representando o poder público, usuários e sociedade civil organizada. Abaixo segue a lista de dos membros que compõem a Plenária do CBH-BG:

Membros da Plenária Biênio 2020-2022:

Membros da Plenária Biênio 2018-2020:

Documentos do Comitê de Bacia

- **Atas de Reunião do CBH-BG** +
- **Clipping de Notícias do CBH-BG** +
- **Contrato de Gestão do CBH-BG** +
- **Documentos Legais** +
- **Documentos de Gestão do CBH-BG** +
- **Documentos de Planejamento e Projetos** +
- **Planejamento Estratégico, controle social e gestão financeira do CBH-BG 2019-2022** +
- **Mapas de Referência** +
- **Ofícios do CBH-BG** +
- **Relatórios do CBH-BG** +
- **Resoluções do CBH-BG** +
- **Resoluções do INEA** +
- **Resoluções do CERHI** +
- **Resoluções do CNRH** +
- **Outros Documentos** +
- **PERHI – Plano Estadual de Recurso Hídricos** +

Veja Mais

- Sobre o Comitê
  - Nossa História
  - Nossa Missão
  - Órgãos do Comitê
    - Plenária CBH-BG
    - Diretoria
    - Secretaria Executiva
    - Câmaras Técnicas
    - Subcomitês
- Gestão do Comitê
- Projetos do Comitê
- Acesso ao SIG-BHBG
- Eventos do Comitê
- Notícias do Comitê

Próximos Eventos

junho 2022

S	T	Q	Q	S	S	D
		1	2	3	4	5
6	7	8	9	10	11	12
13	14	15	16	17	18	19
20	21	22	23	24	25	26
27	28	29	30			
« maio						

Informações para Contato

AGEVAP- Associação Pró-Gestão das Águas da Bacia Hidrográfica do Rio Paraíba do Sul
Rua da Quitanda, 185 - sala 402
Centro, Rio de Janeiro - RJ
CEP: 20.091-005
(21) 97374-3674
(21) 2531-0309

Emails de Contato do Comitê:

Contato Central do Comitê

Diretoria do Comitê

Secretaria Executiva

Lista de Links Externos

- 1º Relatório Quadrimestral
- 2º Relatório Quadrimestral
- Associações e Entidades de Classe
- Contrato de Gestão BIG/BG-INEA x AGEVAP
- Órgãos Estaduais do Ambiente
- Prefeituras Envolvidas
- Sociedade Civil
- Usuários da Água

Links Administrativos do Comitê

- Administração de Conteúdo
- Webmail do Comitê

Notícias em Destaque

CBH Baía de Guanabara publica 1ª edição do Boletim Digital "Em Curso"
junho 24, 2022

No Dia Mundial do Meio Ambiente, a pergunta latente é: 'O Brasil está preparado para as mudanças climáticas?'
junho 3, 2022

Como as mudanças climáticas afetam os moradores da região da Baía de Guanabara?
maio 19, 2022

O Parque Chico Mendes merece a Lagoa de Marapendi e a Lagoa de Marapendi merece o Parque Chico Mendes
maio 11, 2022

Subcomitê Leste promove debate sobre segurança hídrica
abril 25, 2022

CBH-BG realiza oficinas para desenvolvimento dos PMULs da bacia
março 16, 2022

Parceiros do CBH BG

AGENERSA
Agência Reguladora de Energia e Saneamento Básico do Estado do Rio de Janeiro

CADASTRO DE FORNECEDORES

Comitê de Bacia da Região Hidrográfica da Baía de Guanabara e Sistemas Lagunares de Maricá e Jacarepaguá.

Desenvolvido por **UERJ** e **Novaterra**. Todos os direitos reservados (c). | Top ↑

O COMITÊ

Diretoria

Secretaria Executiva

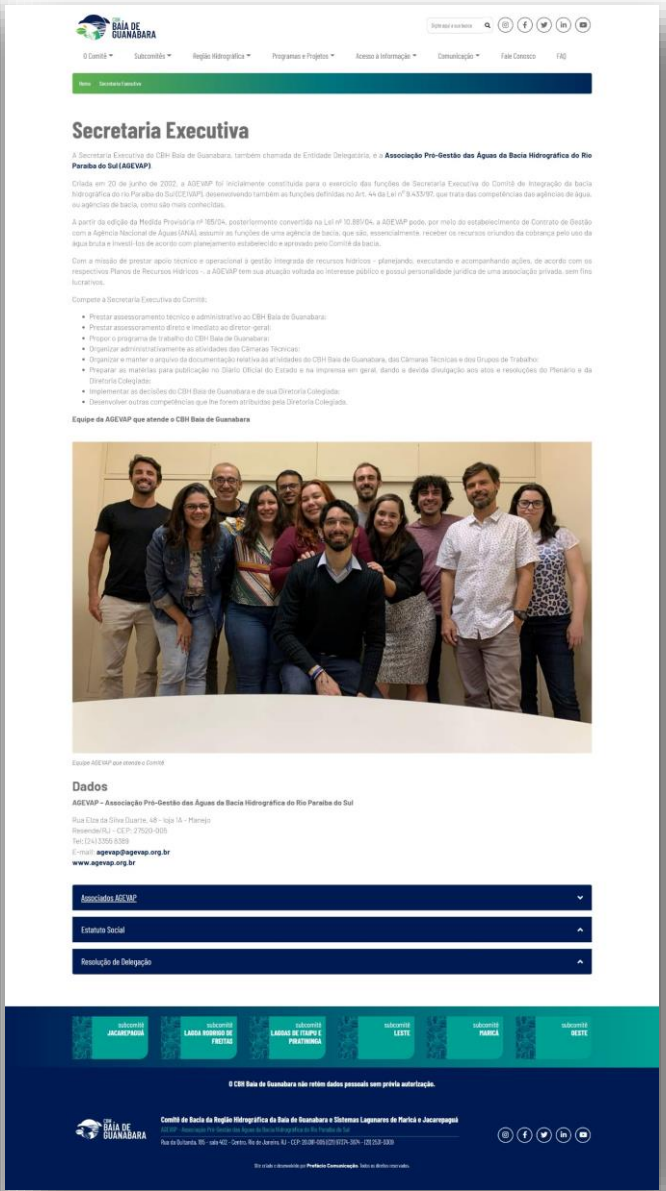

Links:
https://comitebaiadeguanabara.org.br/diretoria/
https://comitebaiadeguanabara.org.br/secretaria-executiva/

COMITÊ ANTIGO

Diretoria

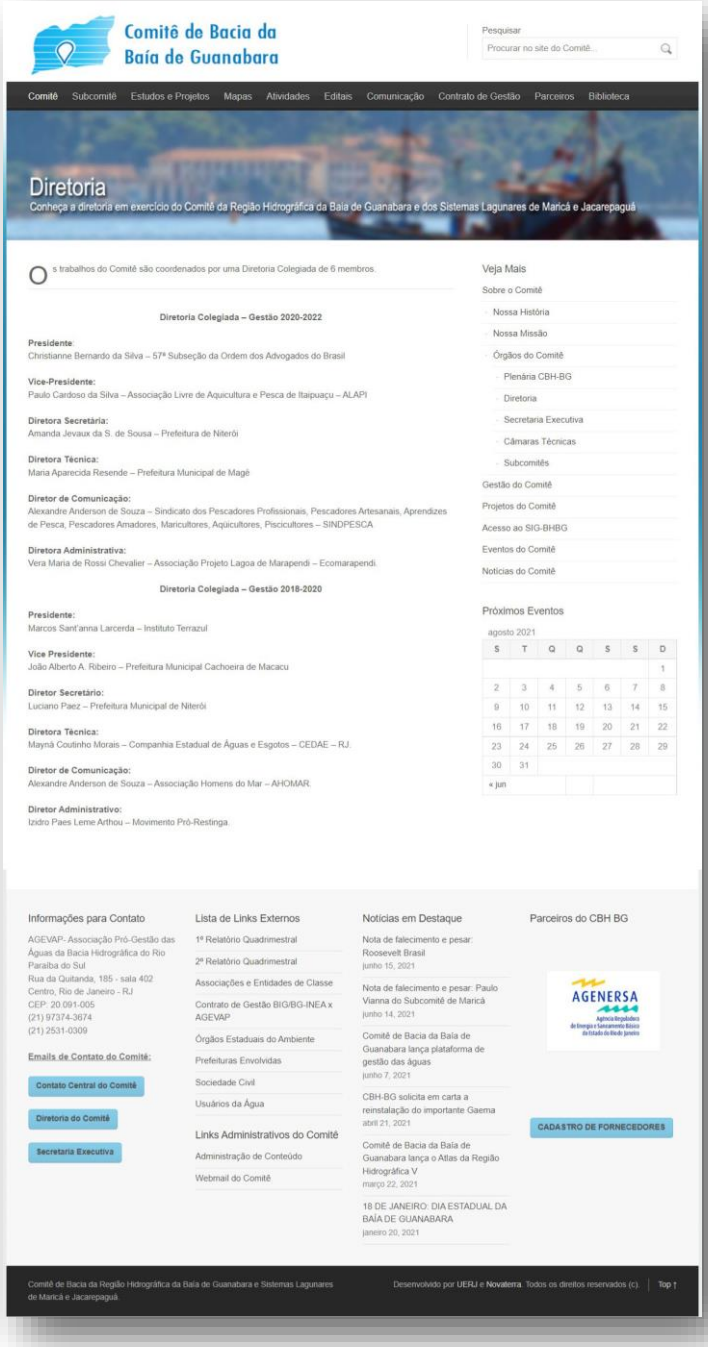

Comitê de Bacia da Baía de Guanabara

Pesquisar
Procurar no site do Comitê...

Comitê Subcomitê Estudos e Projetos Mapas Atividades Editais Comunicação Contrato de Gestão Parceiros Biblioteca

Diretoria
Conheça a diretoria em exercício do Comitê da Região Hidrográfica da Baía de Guanabara e dos Sistemas Lagunares de Maricá e Jacarepaguá

Os trabalhos do Comitê são coordenados por uma Diretoria Colegiada de 6 membros.

Diretoria Colegiada – Gestão 2020-2022

Presidente:
Christianne Bernardo da Silva – 57ª Subseção da Ordem dos Advogados do Brasil

Vice-Presidente:
Paulo Cardoso da Silva – Associação Livre de Aquicultura e Pesca de Itaipuaçu – ALAPI

Diretora Secretária:
Amanda Jevaux da S. de Sousa – Prefeitura de Niterói

Diretora Técnica:
Maria Aparecida Resende – Prefeitura Municipal de Magé

Diretor de Comunicação:
Alexandre Anderson de Souza – Sindicato dos Pescadores Profissionais, Pescadores Artesanais, Aprendizes de Pesca, Pescadores Amadores, Maricultores, Aquicultores, Piscicultores – SINDPESCA

Diretora Administrativa:
Vera Maria de Rossi Chevalier – Associação Projeto Lagoa de Marapendi – Ecomarapendi.

Diretoria Colegiada – Gestão 2018-2020

Presidente:
Marcos Sant'anna Larcerda – Instituto Terrazul

Vice Presidente:
João Alberto A. Ribeiro – Prefeitura Municipal Cachoeira de Macacu

Diretor Secretário:
Luciano Paez – Prefeitura Municipal de Niterói

Diretora Técnica:
Maynã Coutinho Morais – Companhia Estadual de Águas e Esgotos – CEDAE – RJ.

Diretor de Comunicação:
Alexandre Anderson de Souza – Associação Homens do Mar – AHOMAR.

Diretor Administrativo:
Izidro Paes Leme Arthou – Movimento Pró-Restinga.

Veja Mais
Sobre o Comitê
- Nossa História
- Nossa Missão
- Órgãos do Comitê
  - Plenária CBH-BG
  - Diretoria
  - Secretaria Executiva
  - Câmaras Técnicas
  - Subcomitês

Gestão do Comitê
Projetos do Comitê
Acesso ao SIG-BHBG
Eventos do Comitê
Notícias do Comitê

Próximos Eventos
agosto 2021

S	T	Q	Q	S	S	D
						1
2	3	4	5	6	7	8
9	10	11	12	13	14	15
16	17	18	19	20	21	22
23	24	25	26	27	28	29
30	31					
« jun						

Informações para Contato
AGEVAP- Associação Pró-Gestão das Águas da Bacia Hidrográfica do Rio Paraíba do Sul
Rua da Quitanda, 185 - sala 402
Centro, Rio de Janeiro - RJ
CEP: 20.091-005
(21) 97374-3674
(21) 2531-0309

Emails de Contato do Comitê:
Contato Central do Comitê
Diretoria do Comitê
Secretaria Executiva

Lista de Links Externos
1º Relatório Quadrimestral
2º Relatório Quadrimestral
Associações e Entidades de Classe
Contrato de Gestão BIG/BG-INEA x AGEVAP
Órgãos Estaduais do Ambiente
Prefeituras Envolvidas
Sociedade Civil
Usuários da Água

Links Administrativos do Comitê
Administração de Conteúdo
Webmail do Comitê

Notícias em Destaque
Nota de falecimento e pesar: Roosevelt Brasil
junho 15, 2021
Nota de falecimento e pesar: Paulo Vianna do Subcomitê de Maricá
junho 14, 2021
Comitê de Bacia da Baía de Guanabara lança plataforma de gestão das águas
junho 7, 2021
CBH-BG solicita em carta a reinstalação do importante Gaema
abril 21, 2021
Comitê de Bacia da Baía de Guanabara lança o Atlas da Região Hidrográfica V
março 22, 2021
18 DE JANEIRO: DIA ESTADUAL DA BAÍA DE GUANABARA
janeiro 20, 2021

Parceiros do CBH BG
AGENERSA
CADASTRO DE FORNECEDORES

Comitê de Bacia da Região Hidrográfica da Baía de Guanabara e Sistemas Lagunares de Maricá e Jacarepaguá
Desenvolvido por UERJ e Novaterra. Todos os direitos reservados (c). | Top ↑

Secretaria Executiva

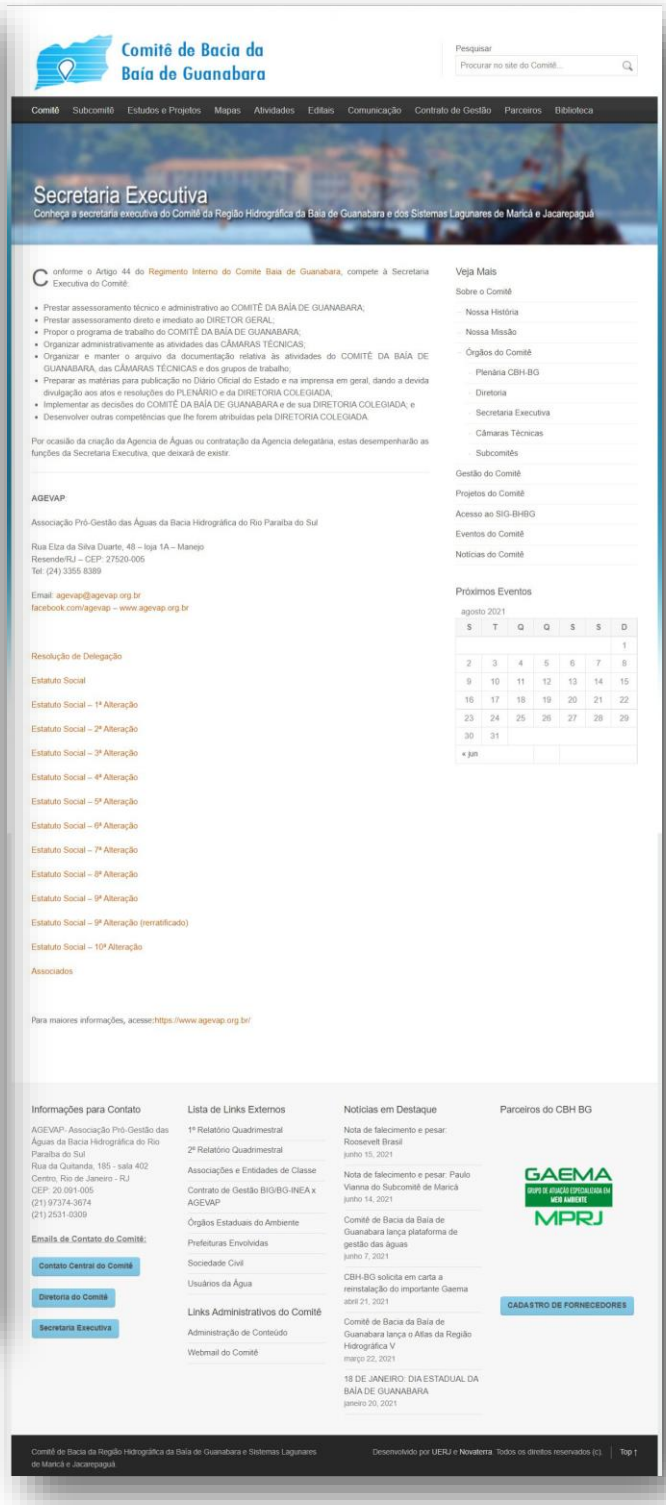

Comitê de Bacia da Baía de Guanabara

Pesquisar
Procurar no site do Comitê...

Comitê Subcomitê Estudos e Projetos Mapas Atividades Editais Comunicação Contrato de Gestão Parceiros Biblioteca

Secretaria Executiva
Conheça a secretaria executiva do Comitê da Região Hidrográfica da Baía de Guanabara e dos Sistemas Lagunares de Maricá e Jacarepaguá

Conforme o Artigo 44 do Regimento Interno do Comite Baia de Guanabara, compete à Secretaria Executiva do Comitê:

- Prestar assessoramento técnico e administrativo ao COMITÊ DA BAÍA DE GUANABARA;
- Prestar assessoramento direto e imediato ao DIRETOR GERAL;
- Propor o programa de trabalho do COMITÊ DA BAÍA DE GUANABARA;
- Organizar administrativamente as atividades das CÂMARAS TÉCNICAS;
- Organizar e manter o arquivo da documentação relativa às atividades do COMITÊ DA BAÍA DE GUANABARA, das CÂMARAS TÉCNICAS e dos grupos de trabalho;
- Preparar as matérias para publicação no Diário Oficial do Estado e na imprensa em geral, dando a devida divulgação aos atos e resoluções do PLENÁRIO e da DIRETORIA COLEGIADA;
- Implementar as decisões do COMITÊ DA BAÍA DE GUANABARA e de sua DIRETORIA COLEGIADA; e
- Desenvolver outras competências que lhe forem atribuídas pela DIRETORIA COLEGIADA.

Por ocasião da criação da Agencia de Águas ou contratação da Agencia delegatária, estas desempenharão as funções da Secretaria Executiva, que deixará de existir.

AGEVAP

Associação Pró-Gestão das Águas da Bacia Hidrográfica do Rio Paraíba do Sul

Rua Elza da Silva Duarte, 48 – loja 1A – Manejo
Resende/RJ – CEP: 27520-005
Tel: (24) 3355 8389

Email: agevap@agevap.org.br
facebook.com/agevap – www.agevap.org.br

Resolução de Delegação
Estatuto Social
Estatuto Social – 1ª Alteração
Estatuto Social – 2ª Alteração
Estatuto Social – 3ª Alteração
Estatuto Social – 4ª Alteração
Estatuto Social – 5ª Alteração
Estatuto Social – 6ª Alteração
Estatuto Social – 7ª Alteração
Estatuto Social – 8ª Alteração
Estatuto Social – 9ª Alteração
Estatuto Social – 9ª Alteração (rerratificado)
Estatuto Social – 10ª Alteração
Associados

Para maiores informações, acesse: https://www.agevap.org.br/

Veja Mais
Sobre o Comitê
- Nossa História
- Nossa Missão
- Órgãos do Comitê
  - Plenária CBH-BG
  - Diretoria
  - Secretaria Executiva
  - Câmaras Técnicas
  - Subcomitês

Gestão do Comitê
Projetos do Comitê
Acesso ao SIG-BHBG
Eventos do Comitê
Notícias do Comitê

Próximos Eventos
agosto 2021

S	T	Q	Q	S	S	D
						1
2	3	4	5	6	7	8
9	10	11	12	13	14	15
16	17	18	19	20	21	22
23	24	25	26	27	28	29
30	31					
« jun						

Informações para Contato
AGEVAP- Associação Pró-Gestão das Águas da Bacia Hidrográfica do Rio Paraíba do Sul
Rua da Quitanda, 185 - sala 402
Centro, Rio de Janeiro - RJ
CEP: 20.091-005
(21) 97374-3674
(21) 2531-0309

Emails de Contato do Comitê:
Contato Central do Comitê
Diretoria do Comitê
Secretaria Executiva

Lista de Links Externos
1º Relatório Quadrimestral
2º Relatório Quadrimestral
Associações e Entidades de Classe
Contrato de Gestão BIG/BG-INEA x AGEVAP
Órgãos Estaduais do Ambiente
Prefeituras Envolvidas
Sociedade Civil
Usuários da Água

Links Administrativos do Comitê
Administração de Conteúdo
Webmail do Comitê

Notícias em Destaque
Nota de falecimento e pesar: Roosevelt Brasil
junho 15, 2021
Nota de falecimento e pesar: Paulo Vianna do Subcomitê de Maricá
junho 14, 2021
Comitê de Bacia da Baía de Guanabara lança plataforma de gestão das águas
junho 7, 2021
CBH-BG solicita em carta a reinstalação do importante Gaema
abril 21, 2021
Comitê de Bacia da Baía de Guanabara lança o Atlas da Região Hidrográfica V
março 22, 2021
18 DE JANEIRO: DIA ESTADUAL DA BAÍA DE GUANABARA
janeiro 20, 2021

Parceiros do CBH BG
GAEMA
GRUPO DE ATUAÇÃO ESPECIALIZADA EM MEIO AMBIENTE
MPRJ
CADASTRO DE FORNECEDORES

Comitê de Bacia da Região Hidrográfica da Baía de Guanabara e Sistemas Lagunares de Maricá e Jacarepaguá
Desenvolvido por UERJ e Novaterra. Todos os direitos reservados (c). | Top ↑

O COMITÊ

Câmara Técnica de Instrumentos de Gestão – CTIG

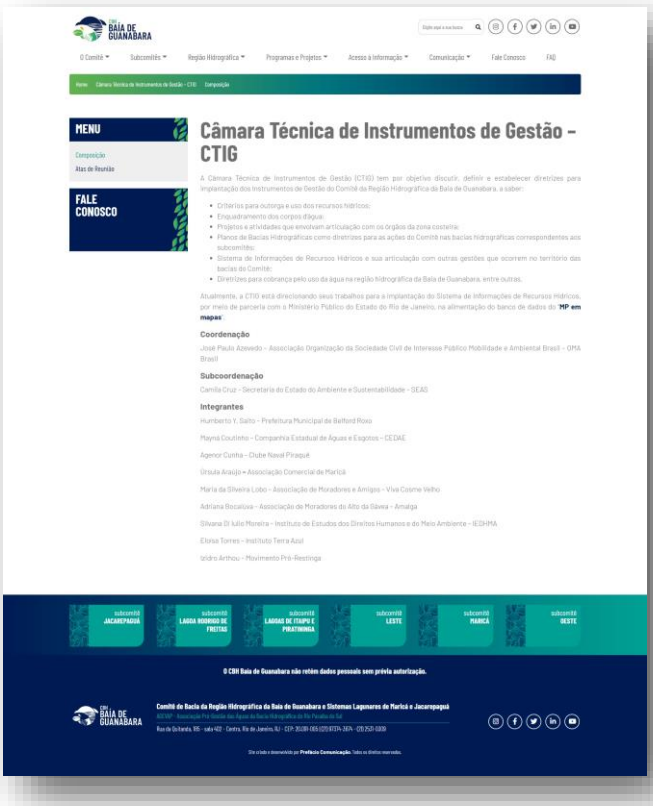

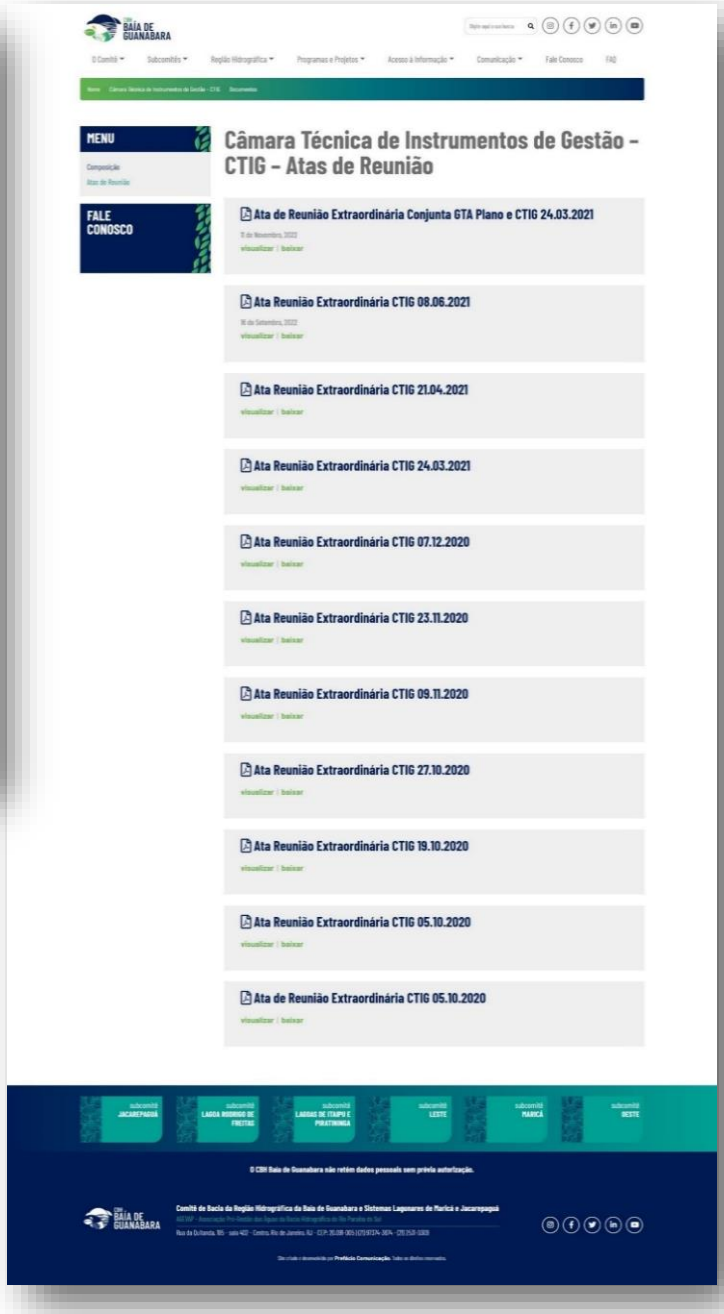

Links:
https://comitebaiadeguanabara.org.br/ctig/
https://comitebaiadeguanabara.org.br/ctig-atas/

COMITÊ ANTIGO

Câmara Técnica de Instrumentos de Gestão – CTIG

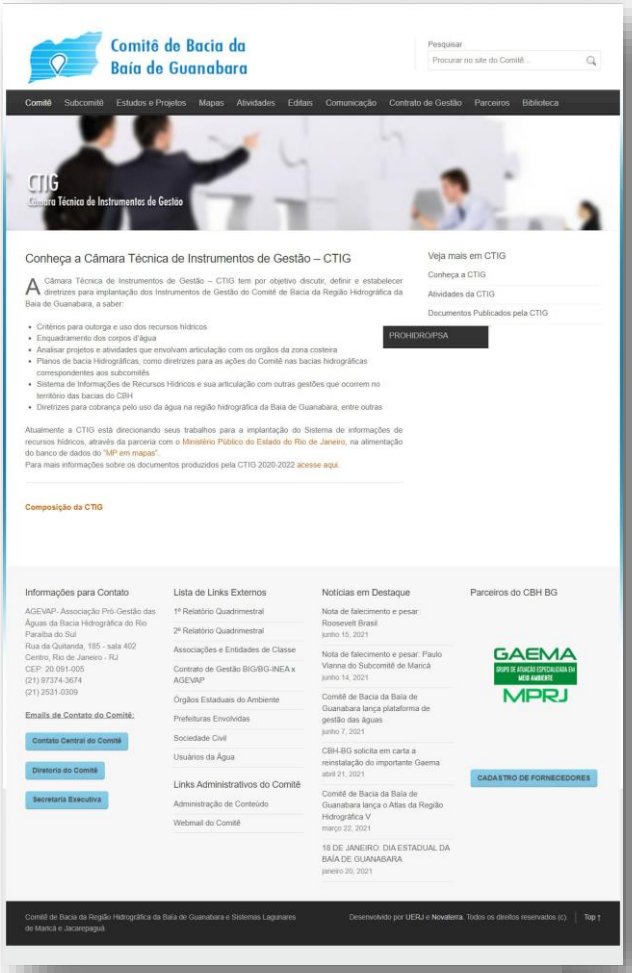

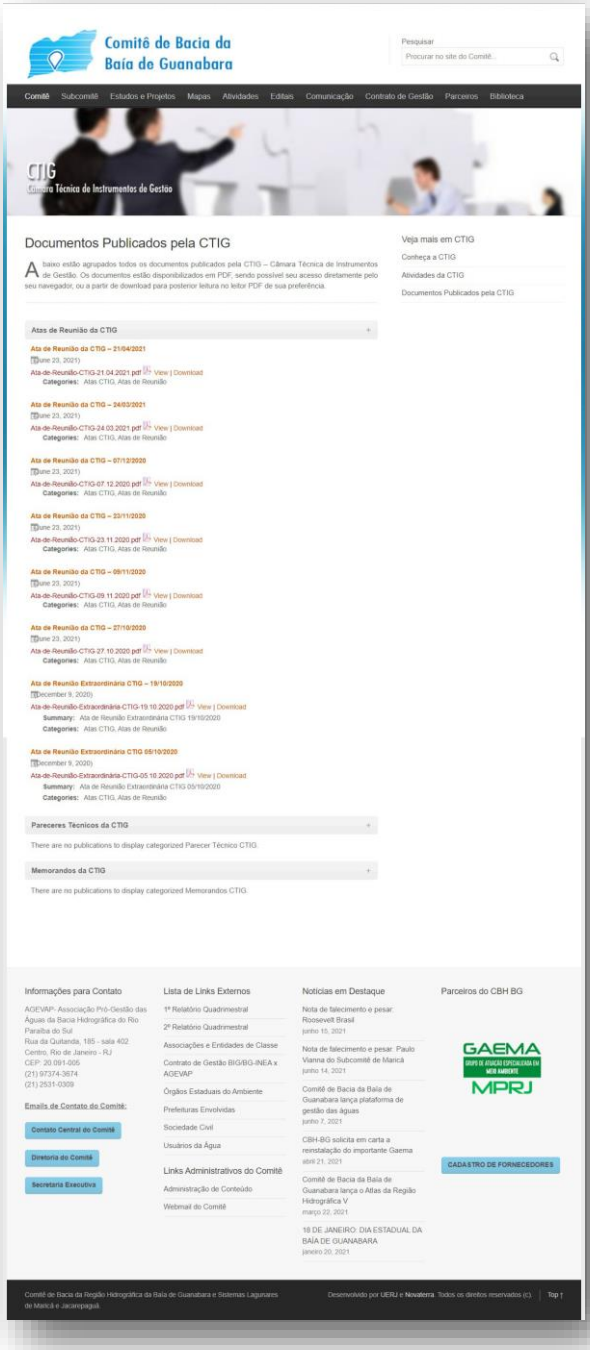

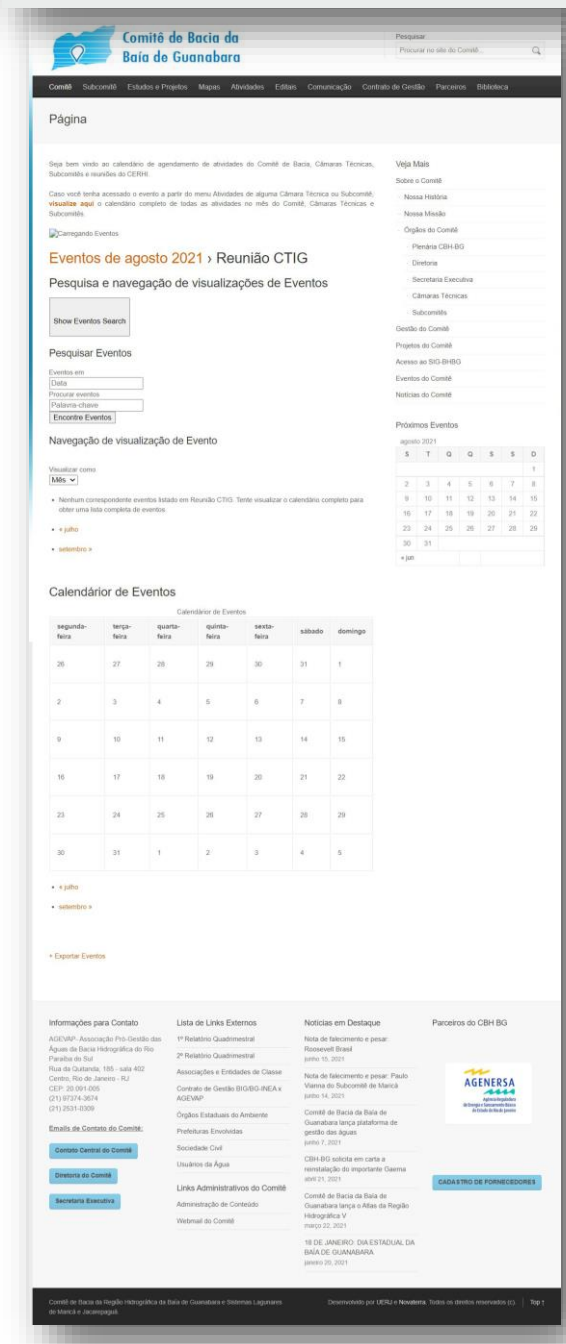

A pagina de Atividades foi transformada em um calendário que aparece na página principal da CTIG quando tiver evento cadastrado.

O COMITÊ

Câmara Técnica Institucional e Legal - CTIL

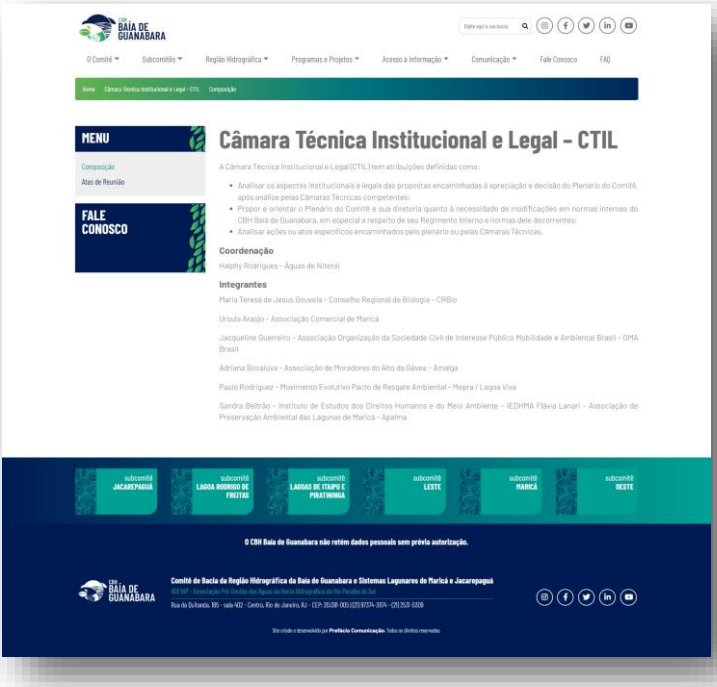

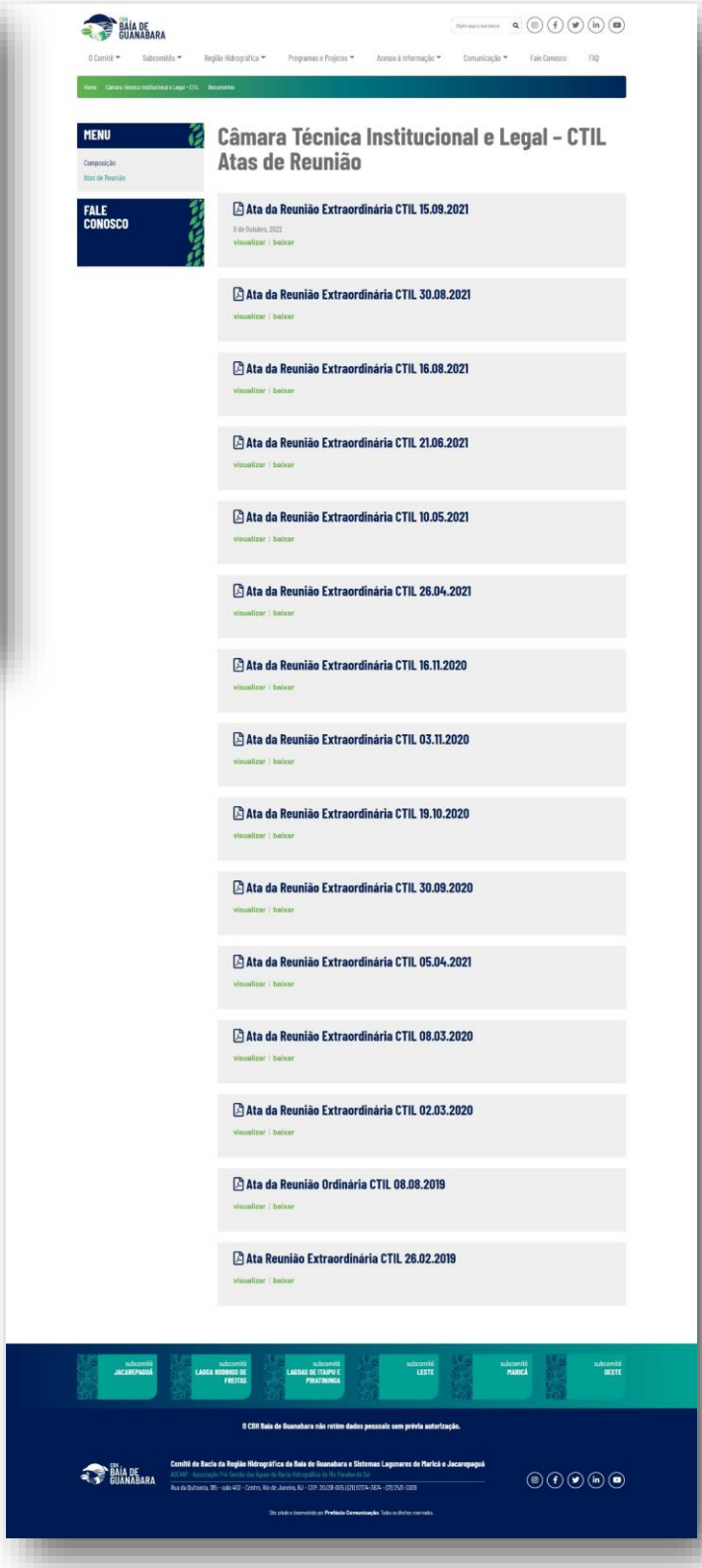

Links:
https://comitebaiadeguanabara.org.br/ctil/
https://comitebaiadeguanabara.org.br/ctil-atas/

COMITÊ ANTIGO

Câmara Técnica Institucional e Legal - CTIL

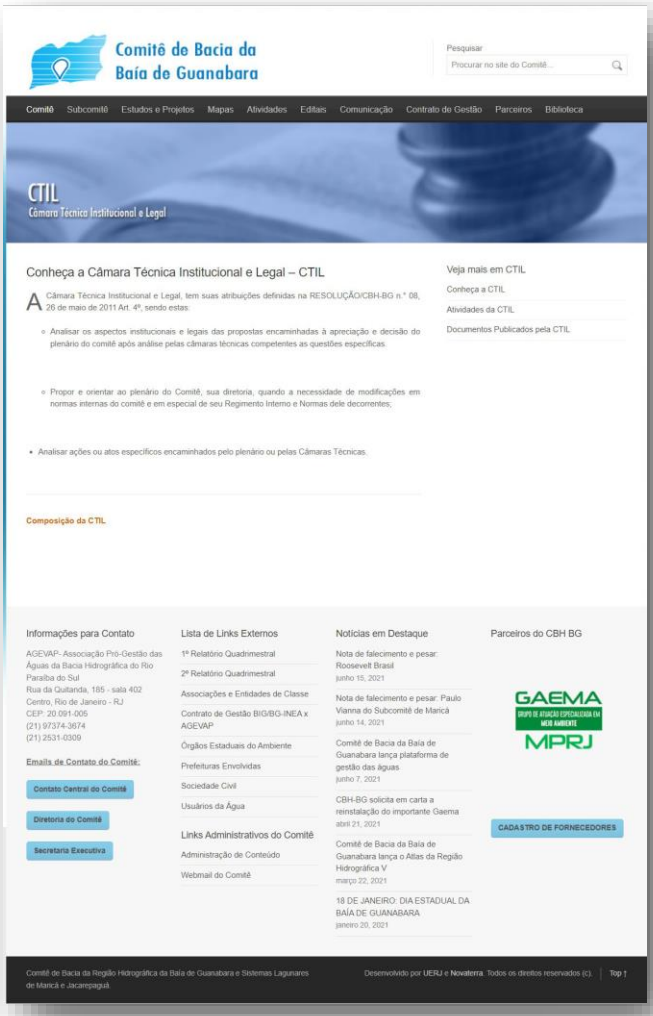

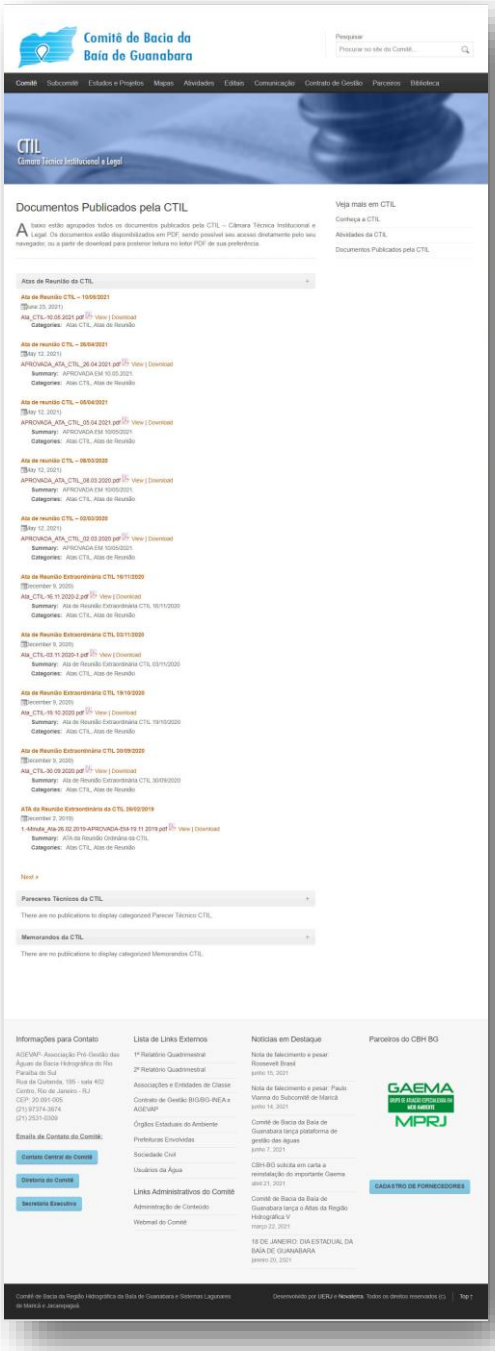

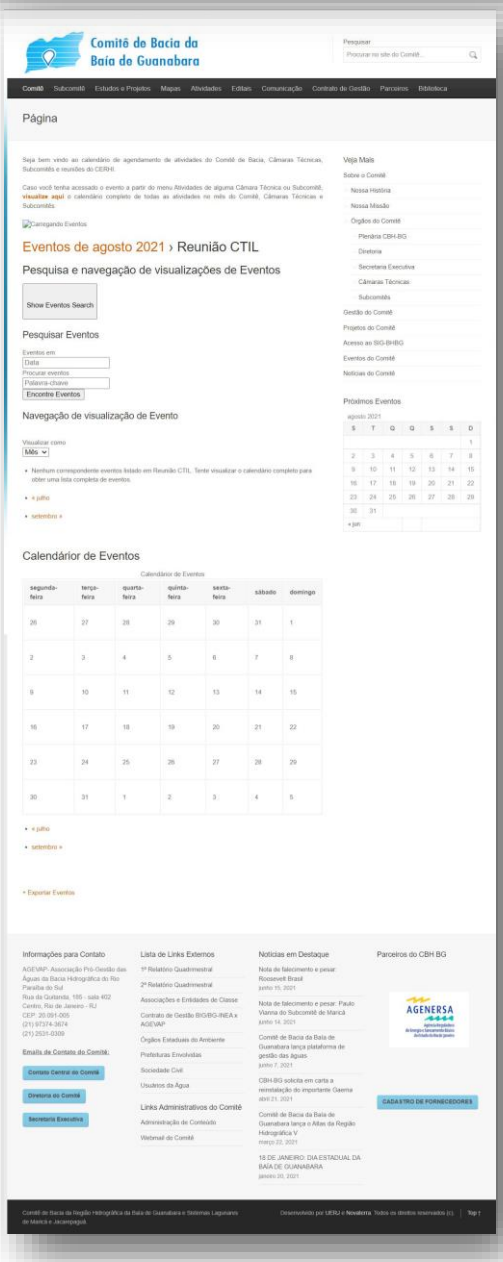

A pagina de Atividades foi transformada em um calendário que aparece na página principal da CTIL quando tiver evento cadastrado.

O COMITÊ

Câmara Técnica de Análise de Projetos - CTAP

CBH BAÍA DE GUANABARA

O Comitê | Subcomitês | Região Hidrográfica | Programas e Projetos | Acesso à Informação | Comunicação | Fale Conosco | FAQ

Home > Câmara Técnica de Análise de Projetos - CTAP > Composição

MENU
- Composição
- Atas de Reunião

FALE CONOSCO

Câmara Técnica de Análise de Projetos - CTAP

A Câmara Técnica de Análise de Projetos (CTAP) tem como objetivo analisar as propostas e o licenciamento de empreendimentos que causem impactos ambientais sobre recursos hídricos da Região Hidrográfica da Baía de Guanabara, em especial quanto à qualidade da água, podendo sugerir recomendações ao órgão gestor.

O trabalho da CTAP é desenvolvido de forma a evitar o escoamento de resíduos poluentes para os corpos hídricos, com consequente degradação do meio ambiente. Nesse cenário, são realizados debates e planejamentos estratégicos para a criação de projetos com finalidade de combater e impedir atitudes não conscientes para os sistemas de bacias.

Coordenação

Carlos Buarque Viveiros – Clube Naval – Departamento Esportivo

Subcoordenação

Ceres R. Santa Rosa – Companhia Estadual de Águas e Esgotos – CEDAE

Integrantes

Luis Otávio Pimentel dos Santos – Conselho Regional de Biologia – CRBio

Edson Falcão – Subsecretaria de Articulação Institucional – SUBAI/SEA-INEA

Leonardo T. Chargel – Instituto Estadual do Ambiente – INEA

Fernando Martins – Prefeitura Municipal de Guapimirim

Guilherme Guimarães – Prefeitura Municipal de Nova Iguaçu

Halphy Rodrigues – Águas de Niterói

Alessandro Zelesco – Federação de Remo do Estado do Rio de Janeiro – FRERJ

Sérgio Silveira Monteiro – Sindicato dos Trabalhadores de Empresas de Saneamento Básico e Meio Ambiente do Rio de Janeiro e Região – SINTSAMA/RJ

Clémio Sampaio – ADEFIMPA

Wladimir Leandro Barbosa Loureiro – Federação das Associações de Moradores do Município do Rio de Janeiro

Willy Ostle de Oliveira – Fórum Nacional da Sociedade Civil na Gestão de Bacias Hidrográficas – FONASC

Markus Stephan W. Budzynkz / Gilberto Fugimoto de Andrade – Assembleia Permanente de Entidades em Defesa do Meio Ambiente – APEDEMA/RJ

Flávia Lanari – Associação de Preservação Ambiental das Lagunas de Maricá – Apalma

Lucas Redko de Carvalho – Associação de Moradores da Lauro Muller, Ramon Castilla, Xavier Sigaud e Adjacências – ALMA

Marina Costa Bernardes – Núcleo Ecológico Pedras Preciosas

Alexandre Braga – Conselho Comunitário da Região Oceânica de Niterói – CCRON

Renato Luiz Novaes de Oliveira Souza – Federação das Associações de Moradores de Guapimirim – FAMMUG

Márcio Mundim – Grupo de Pesquisas, Gestão Urbana e Saúde – FIOCRUZ (ENSP Agenda 21)

Ana Hafner – Associação Brasileira de Engenharia Sanitária e Ambiental – ABES/RJ

Jacqueline Guerreiro – Associação Organização da Sociedade Civil de Interesse Público Mobilidade e Ambiental Brasil – OMA Brasil

Rolf Dieringer – Sindicato dos Produtores Rurais de Cachoeiras de Macacu

subcomitê JACAREPAGUÁ | subcomitê LAGOA RODRIGO DE FREITAS | subcomitê LAGOAS DE ITAIPU E PIRATININGA | subcomitê LESTE | subcomitê MARICÁ | subcomitê OESTE

O CBH Baía de Guanabara não retém dados pessoais sem prévia autorização.

Comitê de Bacia da Região Hidrográfica da Baía de Guanabara e Sistemas Lagunares de Maricá e Jacarepaguá
AGEVAP - Associação Pró-Gestão das Águas da Bacia Hidrográfica do Rio Paraíba do Sul
Rua da Quitanda, 185 - sala 402 - Centro, Rio de Janeiro, RJ - CEP: 20.091-005 | (21) 97374-3674 - (21) 2531-0309

Site criado e desenvolvido por **Prefácio Comunicação**. Todos os direitos reservados.

CBH BAÍA DE GUANABARA

O Comitê | Subcomitês | Região Hidrográfica | Programas e Projetos | Acesso à Informação | Comunicação | Fale Conosco | FAQ

Home > Câmara Técnica de Análise de Projetos - CTAP > Documentos

MENU
- Composição
- Atas de Reunião

FALE CONOSCO

Câmara Técnica de Análise de Projetos - CTAP Atas de Reunião

Ata da Reunião CTAP 11.06.2013

6 de Outubro, 2022

visualizar | baixar

subcomitê JACAREPAGUÁ | subcomitê LAGOA RODRIGO DE FREITAS | subcomitê LAGOAS DE ITAIPU E PIRATININGA | subcomitê LESTE | subcomitê MARICÁ | subcomitê OESTE

O CBH Baía de Guanabara não retém dados pessoais sem prévia autorização.

Comitê de Bacia da Região Hidrográfica da Baía de Guanabara e Sistemas Lagunares de Maricá e Jacarepaguá
AGEVAP - Associação Pró-Gestão das Águas da Bacia Hidrográfica do Rio Paraíba do Sul
Rua da Quitanda, 185 - sala 402 - Centro, Rio de Janeiro, RJ - CEP: 20.091-005 | (21) 97374-3674 - (21) 2531-0309

Site criado e desenvolvido por **Prefácio Comunicação**. Todos os direitos reservados.

Links:
https://comitebaiadeguanabara.org.br/ctap/
https://comitebaiadeguanabara.org.br/ctap-atas/

COMITÊ ANTIGO

Câmara Técnica de Análise de Projetos - CTAP

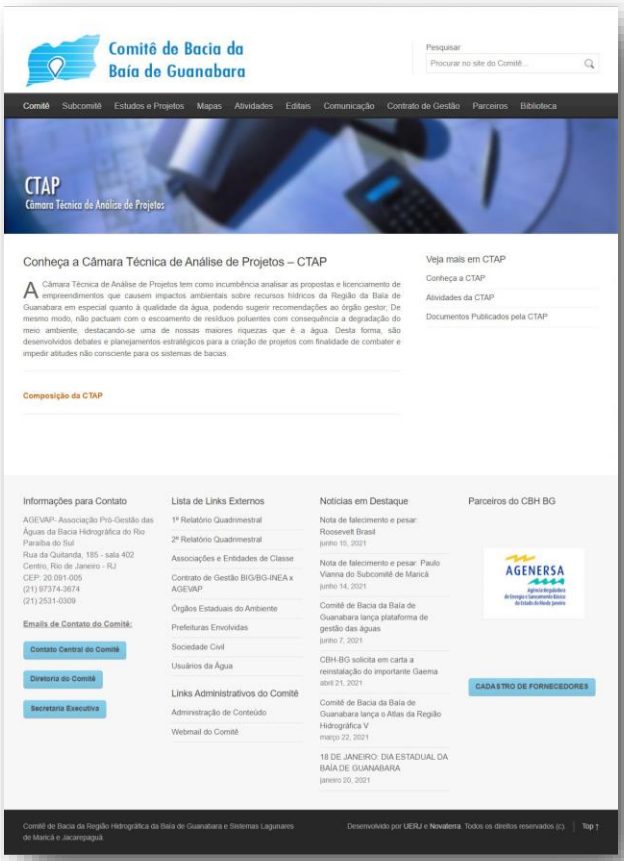

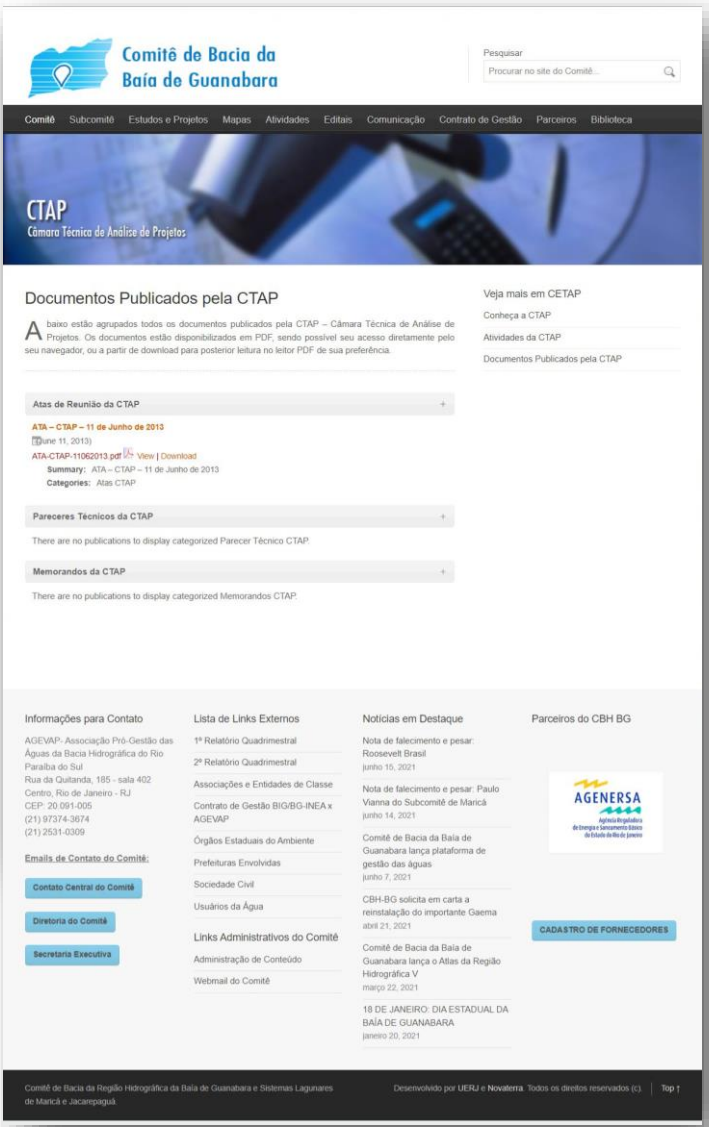

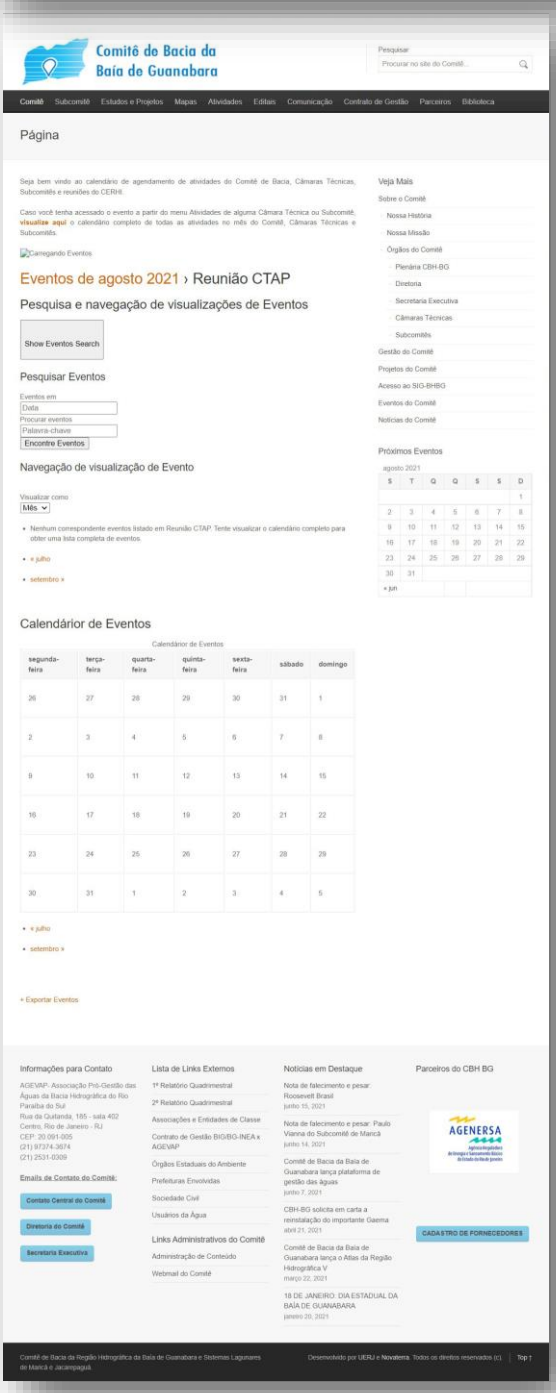

A pagina de Atividades foi transformada em um calendário que aparece na página principal da CTAP quando tiver evento cadastrado.

O COMITÊ

Câmara Técnica de Educação Ambiental e Mobilização - CTEM

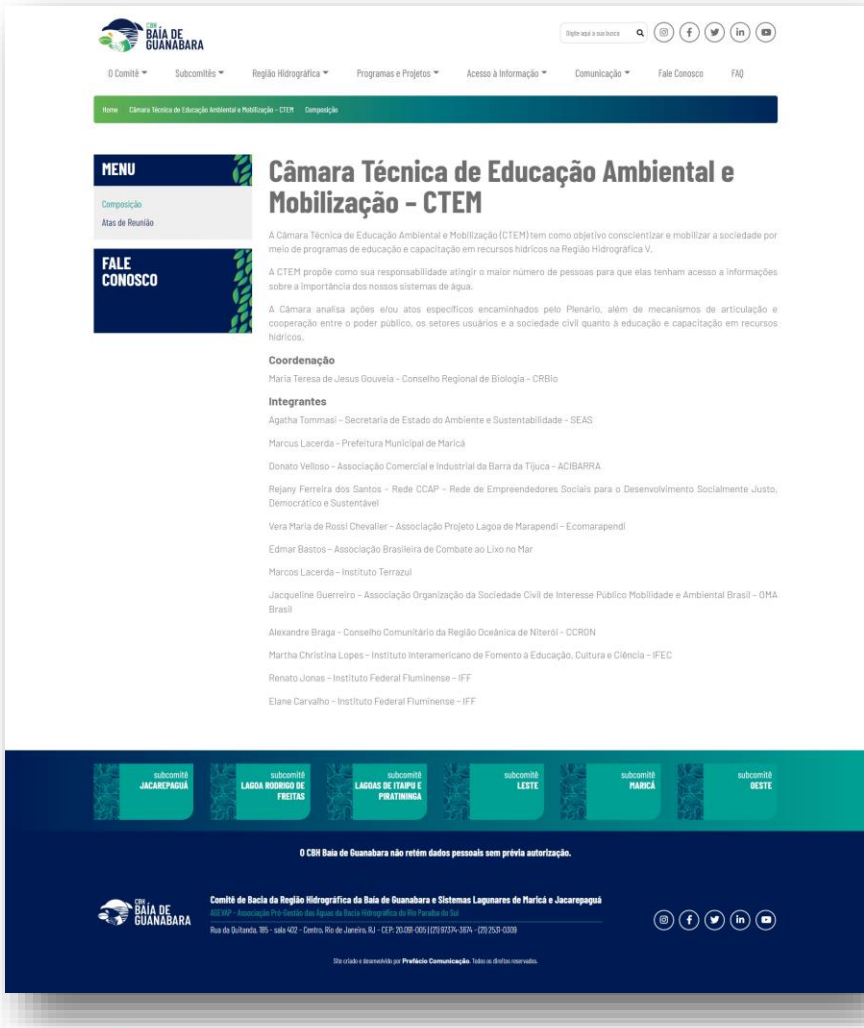

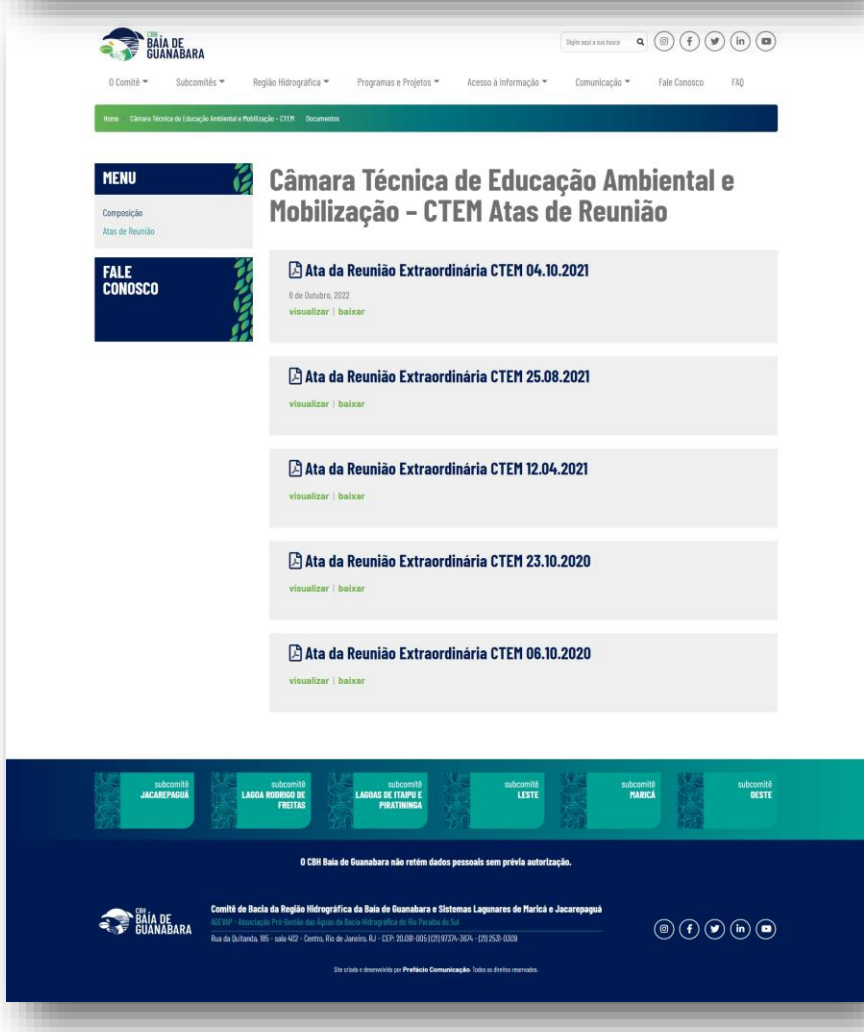

Links:
https://comitebaiadeguanabara.org.br/ctem/
https://comitebaiadeguanabara.org.br/ctem-atas/

COMITÊ ANTIGO

Câmara Técnica de Educação Ambiental e Mobilização - CTEM

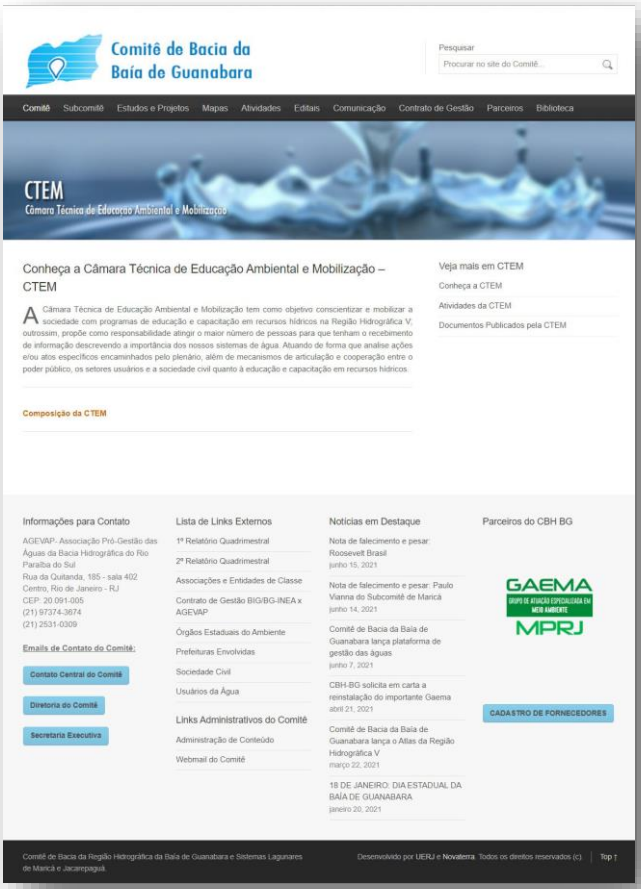

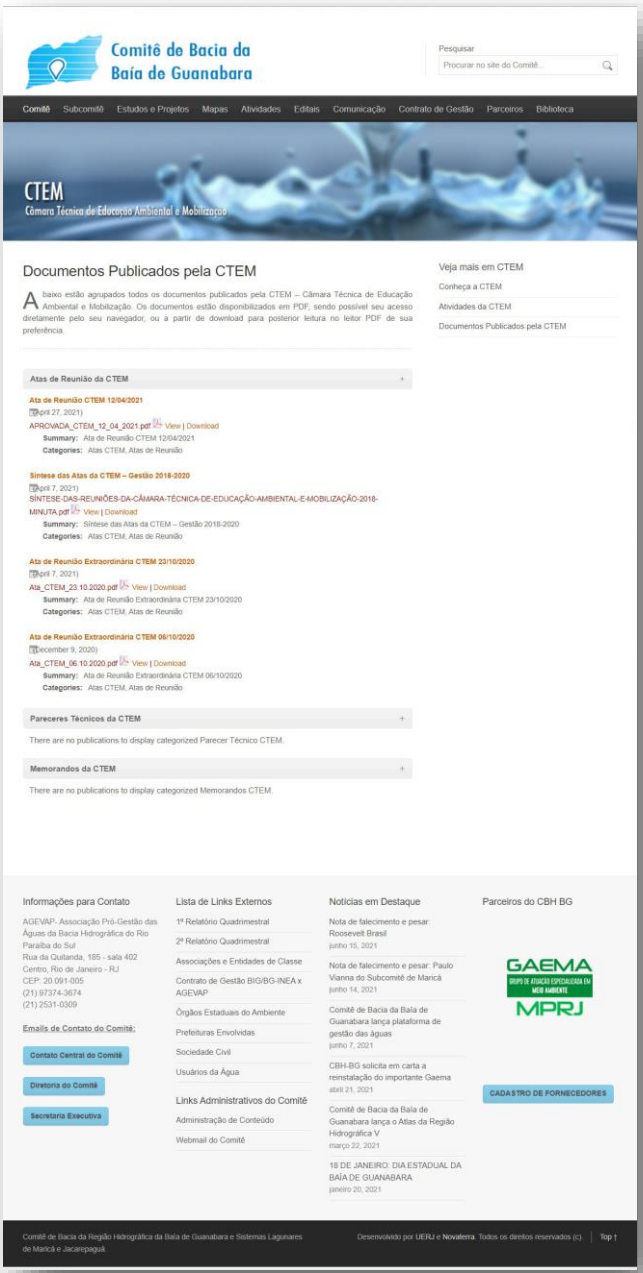

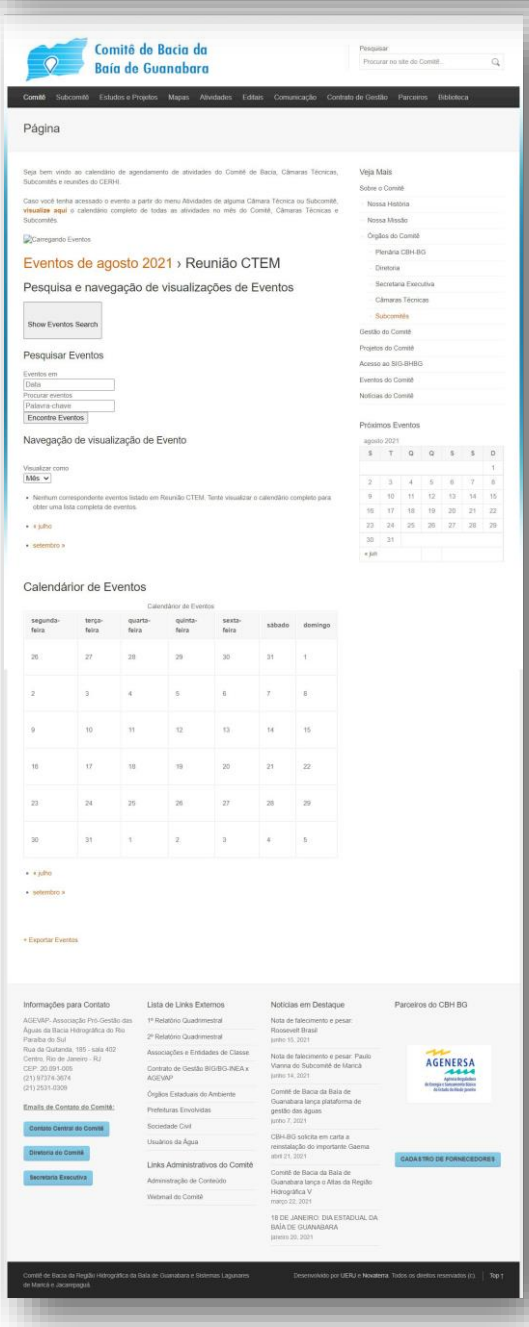

A pagina de Atividades foi transformada em um calendário que aparece na página principal da CTEM quando tiver evento cadastrado.

O COMITÊ

Câmara Técnica de Saneamento Ambiental - CTSAM

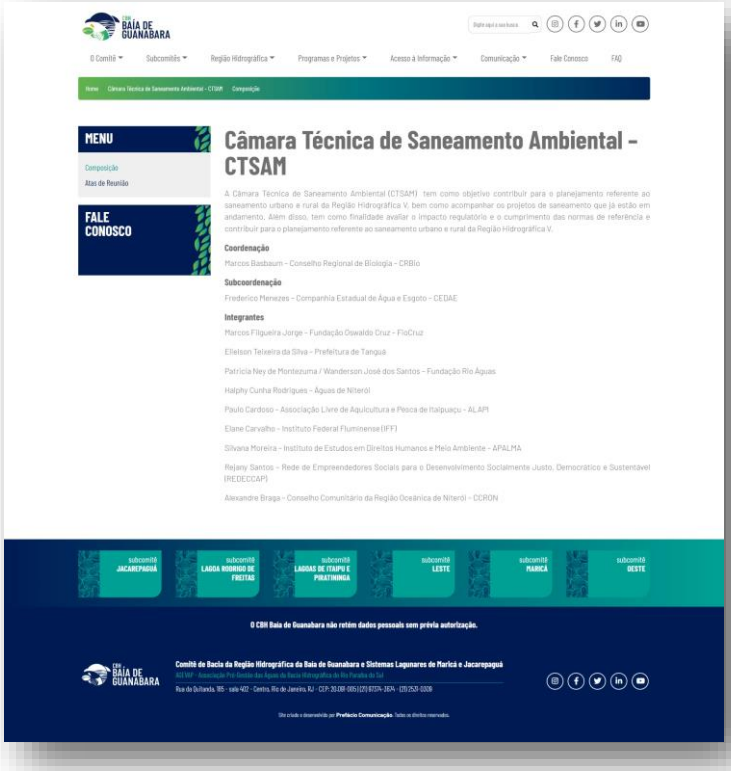

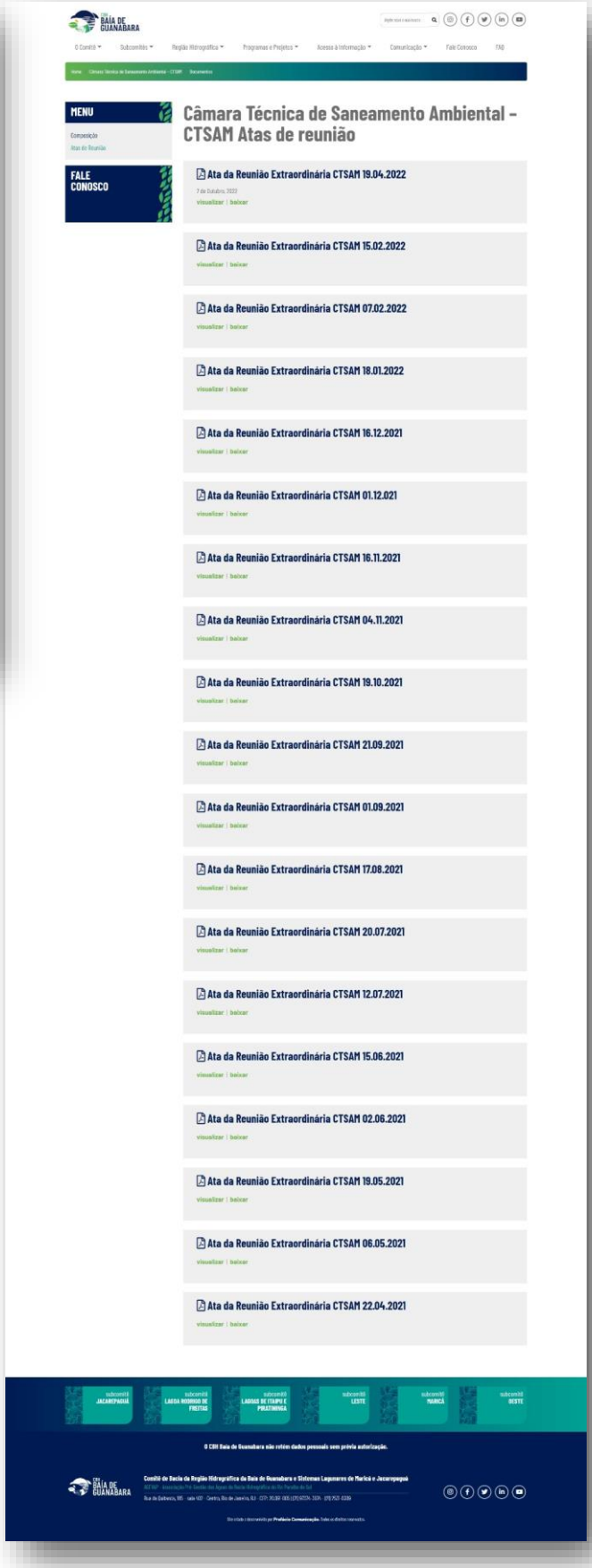

Links:
https://comitebaiadeguanabara.org.br/ctsam/
https://comitebaiadeguanabara.org.br/ctsam-atas/

COMITÊ ANTIGO

Câmara Técnica de Saneamento Ambiental - CTSAM

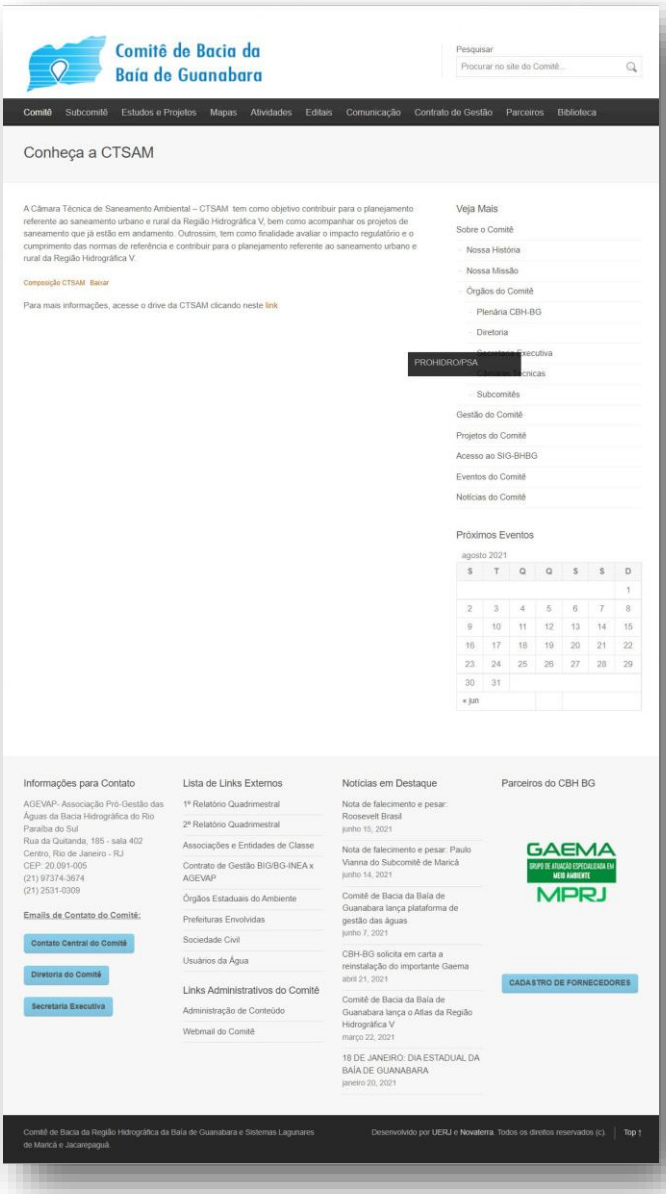

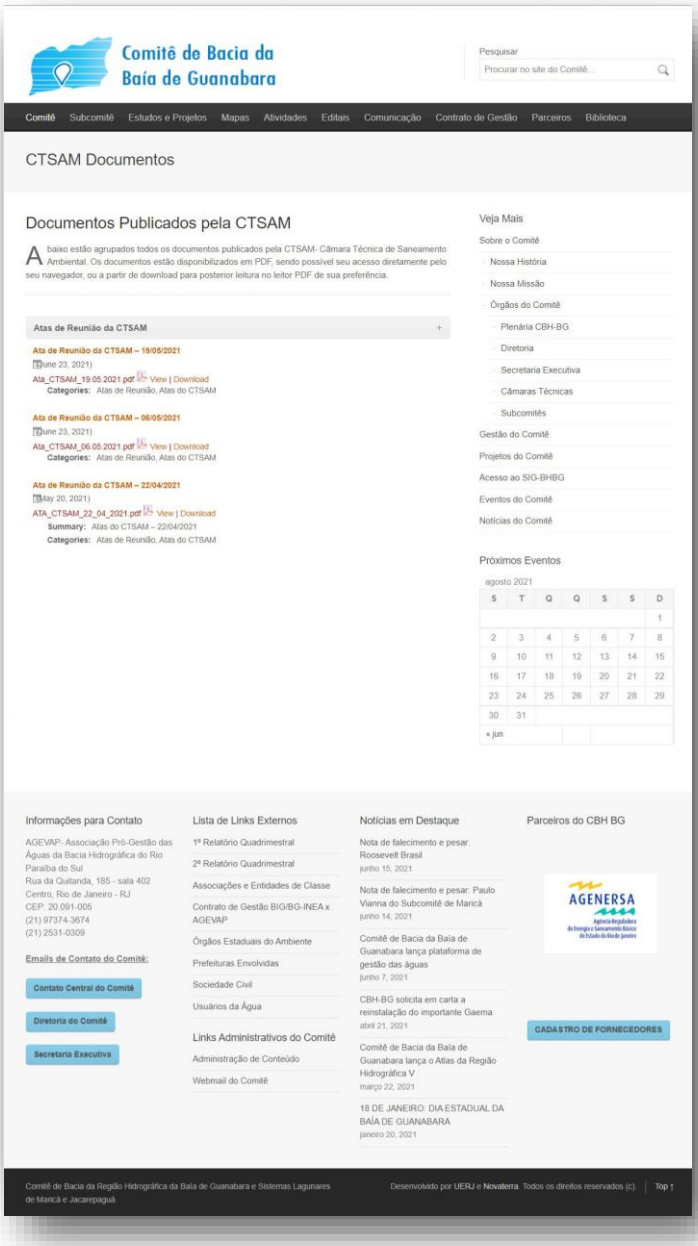

A CTSAM não tinha página de atividades publicada.

O COMITÊ

Câmara Técnica Costeira - CTCOST

Link: https://comitebaiadeguanabara.org.br/ctcost/

A CTCOST não tinha página publicada no site antigo e não foram enviados documentos para a página de atas no novo site.

O COMITÊ

Grupo de Trabalho Chorume

CBH BAÍA DE GUANABARA

Digite aqui a sua busca

O Comitê | Subcomitês | Região Hidrográfica | Programas e Projetos | Acesso à Informação | Comunicação | Fale Conosco | FAQ

Home / GT Chorume / Composição

MENU

Composição

FALE CONOSCO

GT Chorume

O GT Chorume é um grupo de trabalho que foi criado com a finalidade de analisar sob os aspectos legal, ambiental, econômico, social e de saúde pública, questões como:

- Lançamento in natura de chorume nos corpos hídricos e na Baía de Guanabara pelos lixões existentes na Região Hidrográfica;
- Lançamento de chorume nos corpos hídricos por aterro sanitários/aterros controlados;
- Tratamento do chorume produzido nos aterros sanitários em estações de tratamento de esgoto (ETEs) na Região Hidrográfica da Baía de Guanabara.

Com essas atribuições, o GT Chorume propõe ao Comitê da Região Hidrográfica da Baía de Guanabara a adoção de medidas visando à melhoria da qualidade dos recursos hídricos na Região Hidrográfica do Comitê.

A metodologia de trabalho do GT é baseada em:

- Discussões em reuniões;
- Exposição e debates;
- Análise de todos os documentos recebidos;
- Vistoria técnica de campo;
- Análise do plano das Bacias Hidrográficas.

Coordenação

José Miguel da Silva - Associação ECOCIDADE

Integrantes

Luis Otávio Pimentel - Conselho Regional de Biologia

Maria Aparecida de Souza Resende - Prefeitura Municipal de Magé

Markus Stephan W. Budzynkz / Substituta: Uilna Carvalho de Souza - Assembleia Permanente de Entidades em Defesa do Meio Ambiente

Rejany Ferreira dos Santos - Rede CCAP

Magno Neves Barbosa - Instituto Brasileiro de Direito Ambiental

Marcos Sant'Anna Lacerda - Instituto Terrazul

André Luiz Santos / Substituto: Yurhii S. S. Budzynkz - FONASC CBH

Nelson Rodrigues dos Reis Filho - Associação Organização da Sociedade Civil de Interesse Público Mobilidade e Ambiental Brasil - OMA Brasil

Mayná Coutinho Morais - Companhia Estadual de Águas e Esgotos - CEDAE

Vinícius Crespo - Federação do Comércio do Rio de Janeiro

Alexandre Anderson de Souza - AHOMAR Maicom Rodrigues - SINDPESCA - RJ

subcomitê JACAREPAGUÁ | subcomitê LAGOA RODRIGO DE FREITAS | subcomitê LAGOAS DE ITAIPU E PIRATININGA | subcomitê LESTE | subcomitê MARICÁ | subcomitê OESTE

O CBH Baía de Guanabara não retém dados pessoais sem prévia autorização.

CBH BAÍA DE GUANABARA

Comitê de Bacia da Região Hidrográfica da Baía de Guanabara e Sistemas Lagunares de Maricá e Jacarepaguá

AGEVAP - Associação Pró-Gestão das Águas da Bacia Hidrográfica do Rio Paraíba do Sul

Rua da Quitanda, 185 - sala 402 - Centro, Rio de Janeiro, RJ - CEP: 20.091-005 | (21) 97374-3674 - (21) 2531-0309

Site criado e desenvolvido por **Prefácio Comunicação**. Todos os direitos reservados.

Link: https://comitebaiadeguanabara.org.br/gt-chorume/

O GT Chorume não teve documentos para montar a página de atas.

COMITÊ ANTIGO

Grupo de Trabalho Chorume

Comitê de Bacia da Baía de Guanabara

Pesquisar

Procurar no site do Comitê...

Comitê | Subcomitê | Estudos e Projetos | Mapas | Atividades | Editais | Comunicação | Contrato de Gestão | Parceiros | Biblioteca

Conheça o GT Chorume

O GT Chorume é um grupo de trabalho que foi criado com a finalidade de analisar sob os aspectos legal, ambiental, econômico, social e de saúde pública, questões como:

1) O lançamento in natura de chorume nos corpos hídricos e na Baia de Guanabara pelos lixões existentes na Região Hidrográfica;
2) O lançamento de chorume nos corpos hídricos por aterro sanitários/aterros controlados;
3) Tratamento do chorume produzido nos aterros sanitários em estações de tratamento de esgoto (ETEs) na Região Hidrográfica da Baia de Guanabara.

Diante da constatação das práticas supracitadas, o GT Chorume propõe ao Comitê de Bacia da Baía de Guanabara a adoção de medidas, visando a melhoria da qualidade dos recursos hídricos na Região Hidrográfica do Comitê.

A metodologia de trabalho do GT é baseada em:

– Discussões em reuniões;
– Exposição e debates;
– Análise de todos os documentos recebidos;
– Vistoria técnica de campo;
– Análise do plano das Bacias Hidrográficas.

COMPOSIÇÃO

Poder Público

Luis Otávio Pimentel – Conselho Regional de Biologia

Maria Aparecida de Souza Resende – Prefeitura Municipal de Magé

Sociedade Civil

Coordenador: José Miguel da Silva – Associação ECOCIDADE

Markus Stephan W. Budzynkz / Substituta: **Uilna Carvalho de Souza** – Assembléia Permanente de Entidades em Defesa do Meio Ambiente

Rejany Ferreira dos Santos – Rede CCAP

Magno Neves Barbosa – Instituto Brasileiro de Direito Ambiental

Marcos Sant'Anna Lacerda – Instituto Terrazul

André Luiz Santos / Substituto: **Yurhil S. S. Budzynkz** – FONASC CBH

Nelson Rodrigues dos Reis Filho – OMA Brasil

Usuários

Mayná Coutinho Morais – CEDAE

Vinícius Crespo – Federação do Comércio do Rio de Janeiro

Alexandre Anderson de Souza – AHOMAR

Maicom Rodrigues – SINDPESCA – RJ

Informações para Contato

AGEVAP- Associação Pró-Gestão das Águas da Bacia Hidrográfica do Rio Paraíba do Sul
Rua da Quitanda, 185 - sala 402
Centro, Rio de Janeiro - RJ
CEP: 20.091-005
(21) 97374-3674
(21) 2531-0309

Emails de Contato do Comitê:

Contato Central do Comitê

Diretoria do Comitê

Secretaria Executiva

Lista de Links Externos

1º Relatório Quadrimestral
2º Relatório Quadrimestral
Associações e Entidades de Classe
Contrato de Gestão BIG/BG-INEA x AGEVAP
Órgãos Estaduais do Ambiente
Prefeituras Envolvidas
Sociedade Civil
Usuários da Água

Links Administrativos do Comitê

Administração de Conteúdo
Webmail do Comitê

Notícias em Destaque

Nota de falecimento e pesar: Roosevelt Brasil
junho 15, 2021

Nota de falecimento e pesar: Paulo Vianna do Subcomitê de Maricá
junho 14, 2021

Comitê de Bacia da Baía de Guanabara lança plataforma de gestão das águas
junho 7, 2021

CBH-BG solicita em carta a reinstalação do importante Gaema
abril 21, 2021

Comitê de Bacia da Baía de Guanabara lança o Atlas da Região Hidrográfica V
março 22, 2021

18 DE JANEIRO: DIA ESTADUAL DA BAÍA DE GUANABARA
janeiro 20, 2021

Parceiros do CBH BG

AGENERSA
Agência Reguladora de Energia e Saneamento Básico do Estado do Rio de Janeiro

CADASTRO DE FORNECEDORES

Comitê de Bacia da Região Hidrográfica da Baía de Guanabara e Sistemas Lagunares de Maricá e Jacarepaguá.

Desenvolvido por UERJ e Novaterra. Todos os direitos reservados (c). | Top ↑

O GT Chorume não tinha página de documentos no site antigo.

O COMITÊ

Grupo de Trabalho Segurança Hídrica

Links:
https://comitebaiadeguanabara.org.br/gt-seguranca-hidrica/
https://comitebaiadeguanabara.org.br/gt-seguranca-hidrica-atas/

COMITÊ ANTIGO

Grupo de Trabalho Segurança Hídrica

Comitê de Bacia da Baía de Guanabara

Pesquisar
Procurar no site do Comitê...

COMITÊ Subcomitês PROJETOS SIG-RHBG ATIVIDADES EDITAIS Notícias Parceiros Biblioteca Digital Galeria Multimídia

Conheça o Segurança Hídrica

O Grupo de Trabalho de Segurança Hídrica – GTSH tem por objetivo elaborar e encaminhar propostas alternativas viáveis para o reforço do abastecimento de água no trecho leste da Baía de Guanabara, como:

- Realizar diagnósticos atualizados do abastecimento, captação, consumo e perdas, planos de saneamento básico e evolução populacional.
- Propor estudos sobre o aproveitamento de águas residuais da ETA Iaranjal.
- Elaborar planos de gerenciamento de riscos de desabastecimento e contingência hídrica

COMPOSIÇÃO GTSH:
Coordenador
João Alberto Ribeiro – Prefeitura Municipal de Cachoeiras de Macacu

Poder Público
Elielson Teixeira – Prefeitura Municipal de Tanguá
Edson Falcão – Secretaria de Estado do Ambiente e Sustentabilidade – Substituto: Leonardo Tristão

Sociedade Civil
Marcos Sant'anna Lacerda – Instituto Terrazul
Eloisa Torres – Instituto Baía de Guanabara
Rolf Dieringer – Sindicato dos Produtores Rurais de Cachoeiras de Macacu

Usuários
Carlos Buarque Viveiros da Silva – Clube Naval – Departamento Esportivo
Maynã Coutinho Morais – CEDAE

Informações para Contato

AGEVAP- Associação Pró-Gestão das Águas da Bacia Hidrográfica do Rio Paraíba do Sul
Rua da Quitanda, 185 - sala 402
Centro, Rio de Janeiro - RJ
CEP: 20.091-005
(21) 97374-3674
(21) 2531-0309

Emails de Contato do Comitê:

Contato Central do Comitê
Diretoria do Comitê
Secretaria Executiva

Lista de Links Externos

1º Relatório Quadrimestral
2º Relatório Quadrimestral
Associações e Entidades de Classe
Contrato de Gestão BIG/BG-INEA x AGEVAP
Órgãos Estaduais do Ambiente
Prefeituras Envolvidas
Sociedade Civil
Usuários da Água

Links Administrativos do Comitê

Administração de Conteúdo
Webmail do Comitê

Notícias em Destaque

PROCESSO SELETIVO PARA COMPOSIÇÃO DO CBH-BG
fevereiro 17, 2020

XXI ENCOB acontece em outubro
agosto 19, 2019

CBH Baía de Guanabara articula ações futuras em oficina de planejamento estratégico
junho 10, 2019

CBH Baía de Guanabara realiza reunião extraordinária plenária
maio 16, 2019

Construção de autódromo internacional no Campo de Camboatá
maio 15, 2019

VAZAMENTO DE ÓLEO NA BAÍA DE GUANABARA
maio 15, 2019

Parceiros do CBH BG

AGENERSA

CADASTRO DE FORNECEDORES

Comitê de Bacia da Região Hidrográfica da Baía de Guanabara e Sistemas Lagunares de Maricá e Jacarepaguá.

Desenvolvido por UERJ e Novaterra. Todos os direitos reservados (c). | Top ↑

Comitê de Bacia da Baía de Guanabara

Pesquisar
Procurar no site do Comitê...

COMITÊ Subcomitês PROJETOS SIG-RHBG ATIVIDADES EDITAIS Notícias Parceiros Biblioteca Digital Galeria Multimídia

Documentos GTSH

Documentos Publicados pelo GTSH

Abaixo estão agrupados todos os documentos publicados pela GTSH . Os documentos estão disponibilizados em PDF, sendo possível seu acesso diretamente pelo seu navegador, ou a partir de download para posterior leitura no leitor PDF de sua preferência.

Atas de Reunião da GTSH +

ATA da 4ª Reunião do Grupo de Trabalho de Segurança Hídrica 30/01/2019
(October 24, 2019)
Ata-da-4ª-Reunião-GT-Seg.-Híd .pdf View | Download
Categories: Atas de Reunião, Atas GTSH

ATA da 3ª Reunião do Grupo de Trabalho de Segurança Hídrica 13/12/2018
(October 24, 2019)
Ata-da-3ª-Reunião-GT-Seg.-Híd.-1.pdf View | Download
Categories: Atas de Reunião, Atas GTSH

ATA da 2ª Reunião do Grupo de Trabalho de Segurança Hídrica 22/11/2018
(October 24, 2019)
1.1.-Minuta-da-Ata-da-2ª-Reunião-GT-Seg.-Híd.-1.pdf View | Download
Categories: Atas de Reunião, Atas GTSH

ATA da 1ª Reunião do Grupo de Trabalho de Segurança Hídrica 10/10/2018
(October 24, 2019)
1.0.-ATA_Reunião_SegurançaHídrica_10.10.pdf View | Download
Categories: Atas de Reunião, Atas GTSH

Veja Mais

Sobre o Comitê
- Nossa História
- Nossa Missão
- Órgãos do Comitê
  - Plenária CBH-BG
  - Diretoria
  - Secretaria Executiva
  - Câmaras Técnicas
  - Subcomitês

Gestão do Comitê
Projetos do Comitê
Acesso ao SIG-BHBG
Eventos do Comitê
Notícias do Comitê

Próximos Eventos

novembro 2019

S	T	Q	Q	S	S	D
				1	2	3
4	5	6	7	8	9	10
11	12	13	14	15	16	17
18	19	20	21	22	23	24
25	26	27	28	29	30	

« ago

Informações para Contato

AGEVAP- Associação Pró-Gestão das Águas da Bacia Hidrográfica do Rio Paraíba do Sul
Rua da Quitanda, 185 - sala 402
Centro, Rio de Janeiro - RJ
CEP: 20.091-005
(21) 97374-3674
(21) 2531-0309

Emails de Contato do Comitê:

Contato Central do Comitê
Diretoria do Comitê
Secretaria Executiva

Lista de Links Externos

1º Relatório Quadrimestral
2º Relatório Quadrimestral
Associações e Entidades de Classe
Contrato de Gestão BIG/BG-INEA x AGEVAP
Órgãos Estaduais do Ambiente
Prefeituras Envolvidas
Sociedade Civil
Usuários da Água

Links Administrativos do Comitê

Administração de Conteúdo
Webmail do Comitê

Notícias em Destaque

XXI ENCOB acontece em outubro
agosto 19, 2019

CBH Baía de Guanabara articula ações futuras em oficina de planejamento estratégico
junho 10, 2019

CBH Baía de Guanabara realiza reunião extraordinária plenária
maio 16, 2019

Construção de autódromo internacional no Campo de Camboatá
maio 15, 2019

VAZAMENTO DE ÓLEO NA BAÍA DE GUANABARA
maio 15, 2019

CBH-BG REALIZA OFICINAS DE PLANEJAMENTO ESTRATÉGICO
maio 13, 2019

Parceiros do CBH BG

AGENERSA

CADASTRO DE FORNECEDORES

Comitê de Bacia da Região Hidrográfica da Baía de Guanabara e Sistemas Lagunares de Maricá e Jacarepaguá.

Desenvolvido por UERJ e Novaterra. Todos os direitos reservados (c). | Top ↑

O COMITÊ

Grupo de Trabalho Licenciamento

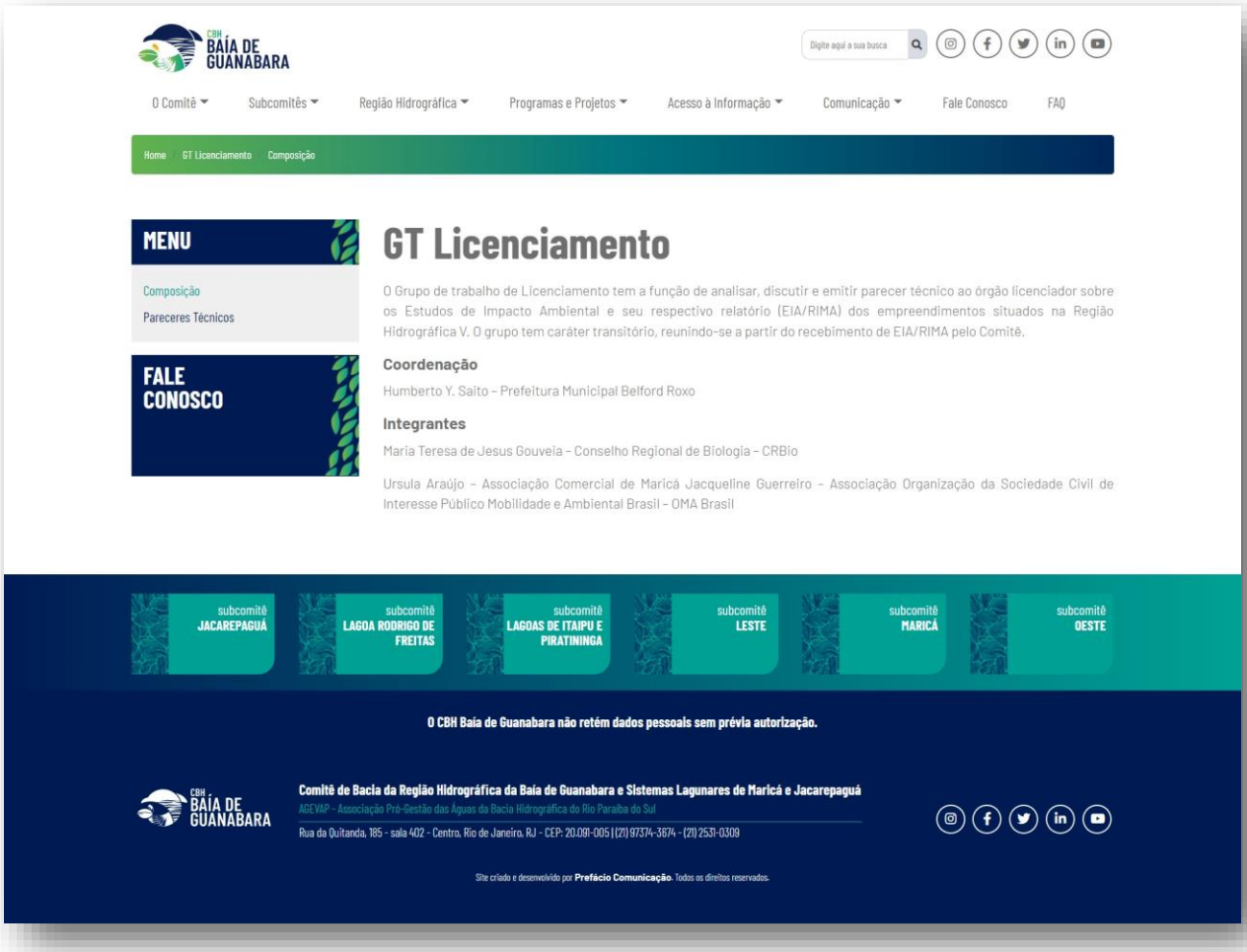

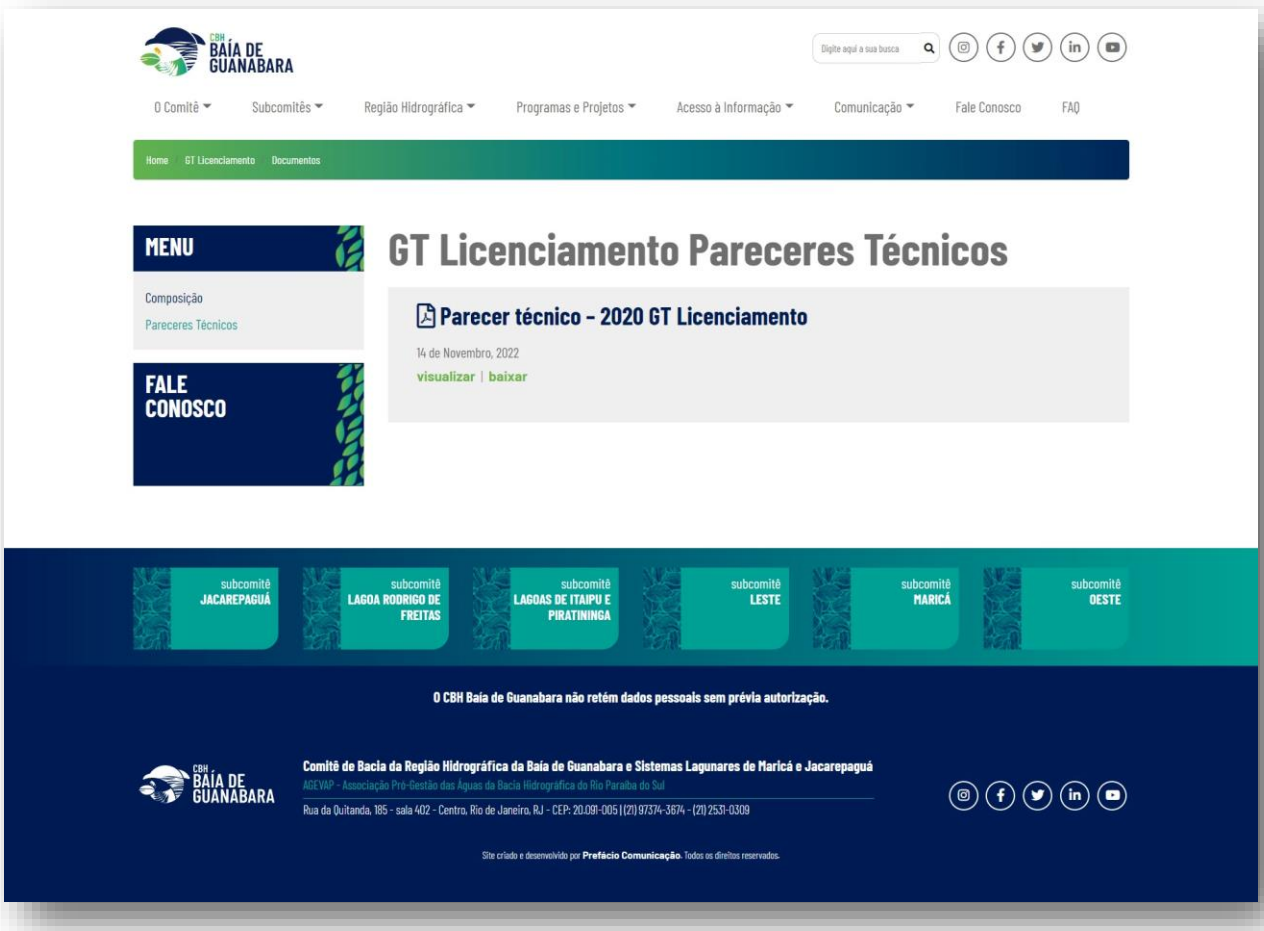

Links:
https://comitebaiadeguanabara.org.br/gt-licenciamento/
https://comitebaiadeguanabara.org.br/gt-licenciamento-pareceres/

COMITÊ ANTIGO

Grupo de Trabalho Licenciamento

Comitê de Bacia da Baía de Guanabara

Pesquisar
Procurar no site do Comitê...

Comitê · Subcomitê · Estudos e Projetos · Mapas · Atividades · Editais · Comunicação · Contrato de Gestão · Parceiros · Biblioteca

Conheça o GT Licenciamento

O Grupo de trabalho de Licenciamento do CBH-BG, instituído por meio da resolução CBH-BG n.º 70 de 26 de junho de 2019 tem a função de analisar, discutir e emitir parecer técnico ao órgão licenciador sobre os Estudos de Impacto Ambiental e seu respectivo relatório (EIA/RIMA) dos empreendimentos situados na Região Hidrográfica V. O grupo tem caráter transitório, reunindo-se a partir do recebimento de EIA/RIMA pelo Comitê.

Composição GT Licenciamento

Informações para Contato

AGEVAP- Associação Pró-Gestão das Águas da Bacia Hidrográfica do Rio Paraíba do Sul
Rua da Quitanda, 185 - sala 402
Centro, Rio de Janeiro - RJ
CEP: 20.091-005
(21) 97374-3674
(21) 2531-0309

Emails de Contato do Comitê:

Contato Central do Comitê

Diretoria do Comitê

Secretaria Executiva

Lista de Links Externos

1º Relatório Quadrimestral
2º Relatório Quadrimestral
Associações e Entidades de Classe
Contrato de Gestão BIG/BG-INEA x AGEVAP
Órgãos Estaduais do Ambiente
Prefeituras Envolvidas
Sociedade Civil
Usuários da Água

Links Administrativos do Comitê

Administração de Conteúdo
Webmail do Comitê

Notícias em Destaque

CBH-BG realiza oficinas para desenvolvimento dos PMULs da bacia
março 16, 2022

Você conhece o Guia Rápido para Cadastro e Regularização de Uso de Recursos Hídricos?
fevereiro 15, 2022

LAB Viva Água abre inscrições em busca de sanar problemas da região hidrográfica da Baía de Guanabara
fevereiro 11, 2022

Como o CBH-BG contribui na revisão do PMSB-RJ (Água e Esgoto)
fevereiro 9, 2022

Processo seletivo para novos estagiários do CBH-BG
fevereiro 3, 2022

Nota de falecimento – Victor Coelho
fevereiro 1, 2022

Parceiros do CBH BG

AGENERSA

CADASTRO DE FORNECEDORES

Comitê de Bacia da Região Hidrográfica da Baía de Guanabara e Sistemas Lagunares de Maricá e Jacarepaguá.

Desenvolvido por UERJ e Novaterra. Todos os direitos reservados (c). | Top ↑

Comitê de Bacia da Baía de Guanabara

Pesquisar
Procurar no site do Comitê...

Comitê · Subcomitê · Estudos e Projetos · Mapas · Atividades · Editais · Comunicação · Contrato de Gestão · Parceiros · Biblioteca

Documentos GT Licenciamento

Parecer Técnico n.º 001/2020/CBH-BG – EIA/RIMA do Autódromo Internacional do Rio de Janeiro

Veja Mais

- Sobre o Comitê
  - Nossa História
  - Nossa Missão
  - Órgãos do Comitê
    - Plenária CBH-BG
    - Diretoria
    - Secretaria Executiva
    - Câmaras Técnicas
    - Subcomitês
- Gestão do Comitê
- Projetos do Comitê
- Acesso ao SIG-BHBG
- Eventos do Comitê
- Notícias do Comitê

Próximos Eventos

janeiro 2022

S	T	Q	Q	S	S	D
					1	2
3	4	5	6	7	8	9
10	11	12	13	14	15	16
17	18	19	20	21	22	23
24	25	26	27	28	29	30
31						

« dez

Informações para Contato

AGEVAP- Associação Pró-Gestão das Águas da Bacia Hidrográfica do Rio Paraíba do Sul
Rua da Quitanda, 185 - sala 402
Centro, Rio de Janeiro - RJ
CEP: 20.091-005
(21) 97374-3674
(21) 2531-0309

Emails de Contato do Comitê:

Contato Central do Comitê

Diretoria do Comitê

Secretaria Executiva

Lista de Links Externos

1º Relatório Quadrimestral
2º Relatório Quadrimestral
Associações e Entidades de Classe
Contrato de Gestão BIG/BG-INEA x AGEVAP
Órgãos Estaduais do Ambiente
Prefeituras Envolvidas
Sociedade Civil
Usuários da Água

Links Administrativos do Comitê

Administração de Conteúdo
Webmail do Comitê

Notícias em Destaque

Atlas do CBH-BG, mais uma vez, tem informação citada na grande mídia nacional
janeiro 12, 2022

CBH-BG seleciona empresa responsável por operacionalizar a comunicação
janeiro 10, 2022

CBH-BG divulga Relatório sobre o Cenário Ambiental da Bacia em 2021
janeiro 7, 2022

CBH-BG publica Boletim Informativo Digital 2021
janeiro 7, 2022

Atlas do Comitê da Bacia Hidrográfica da Baía de Guanabara é referência sobre informações da Região Hidrográfica V
janeiro 4, 2022

Encontro ampliado da consolidação do PRH-BG
dezembro 14, 2021

Parceiros do CBH BG

AGENERSA

CADASTRO DE FORNECEDORES

Comitê de Bacia da Região Hidrográfica da Baía de Guanabara e Sistemas Lagunares de Maricá e Jacarepaguá.

Desenvolvido por UERJ e Novaterra. Todos os direitos reservados (c). | Top ↑

O COMITÊ

Grupo de Trabalho e Acompanhamento Plano

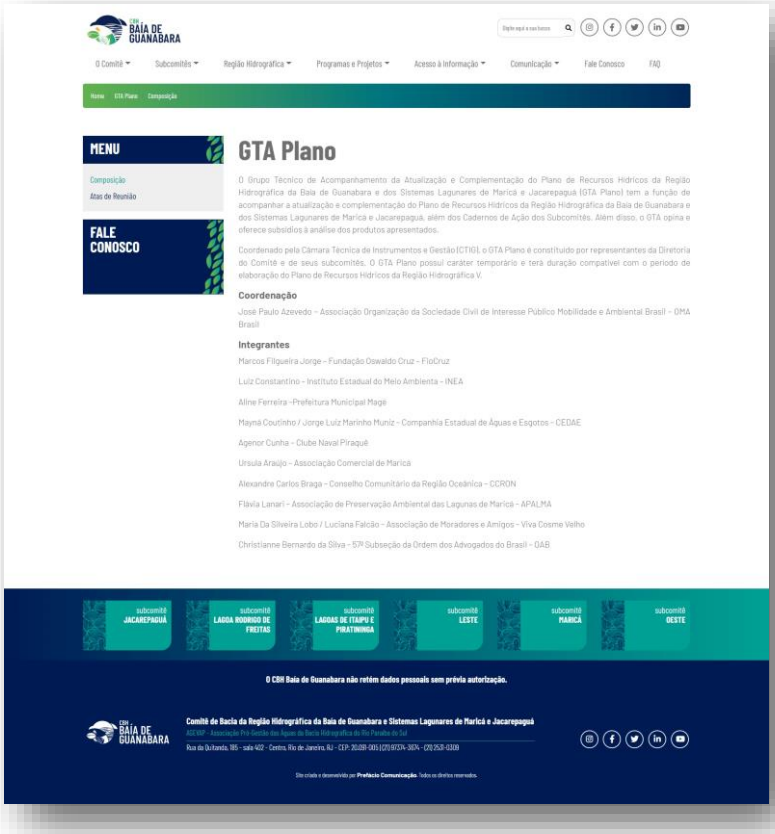

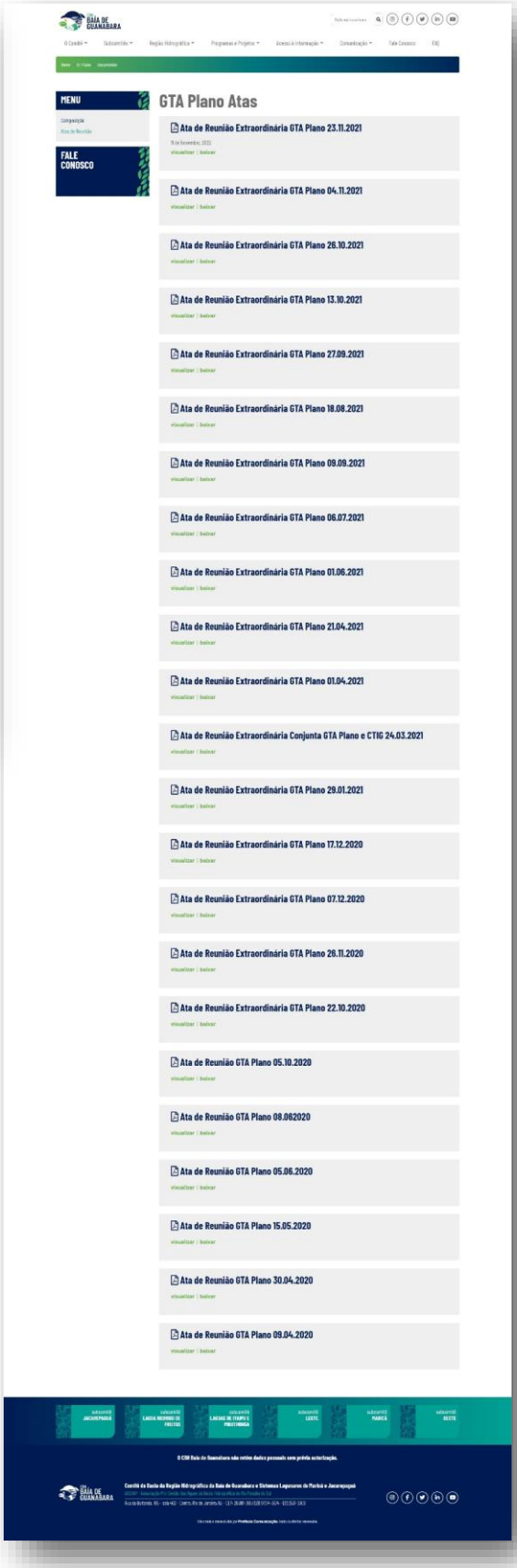

Links:
https://comitebaiadeguanabara.org.br/gt-plano/
https://comitebaiadeguanabara.org.br/gt-plano-atas/

COMITÊ ANTIGO

Grupo de Trabalho e Acompanhamento Plano

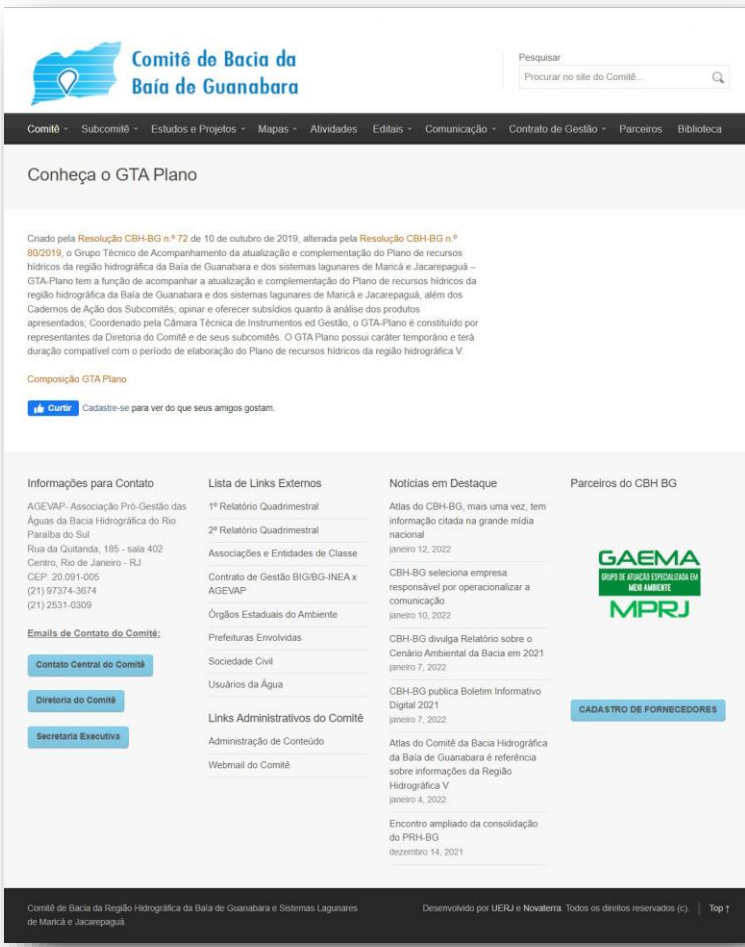

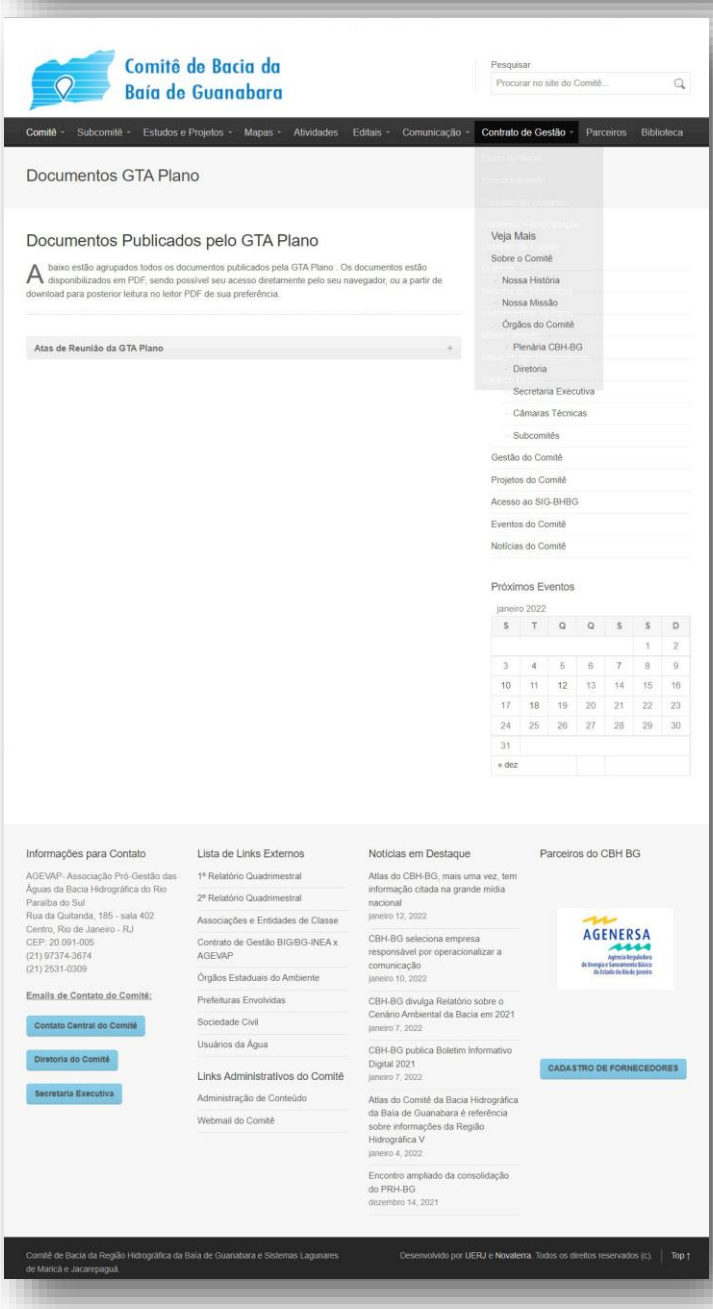

O COMITÊ

Grupo de Trabalho e Acompanhamento Contrato de Gestão

Links:
https://comitebaiadeguanabara.org.br/gt-contrato-gestao/
https://comitebaiadeguanabara.org.br/gt-contrato-gestao-atas/

COMITÊ ANTIGO

Grupo de Trabalho e Acompanhamento Contrato de Gestão

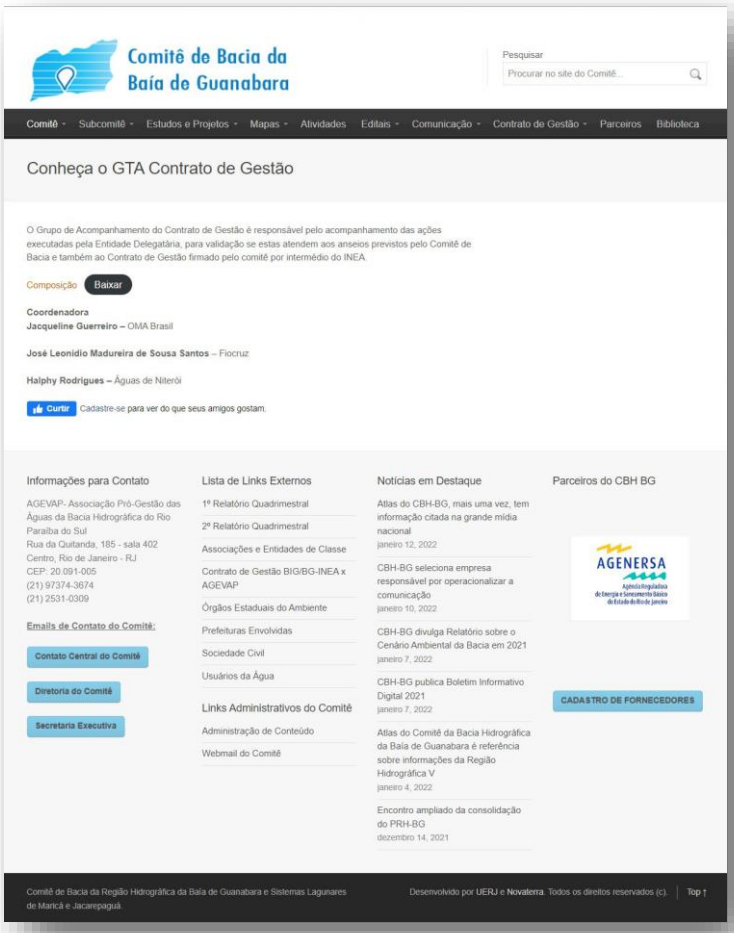

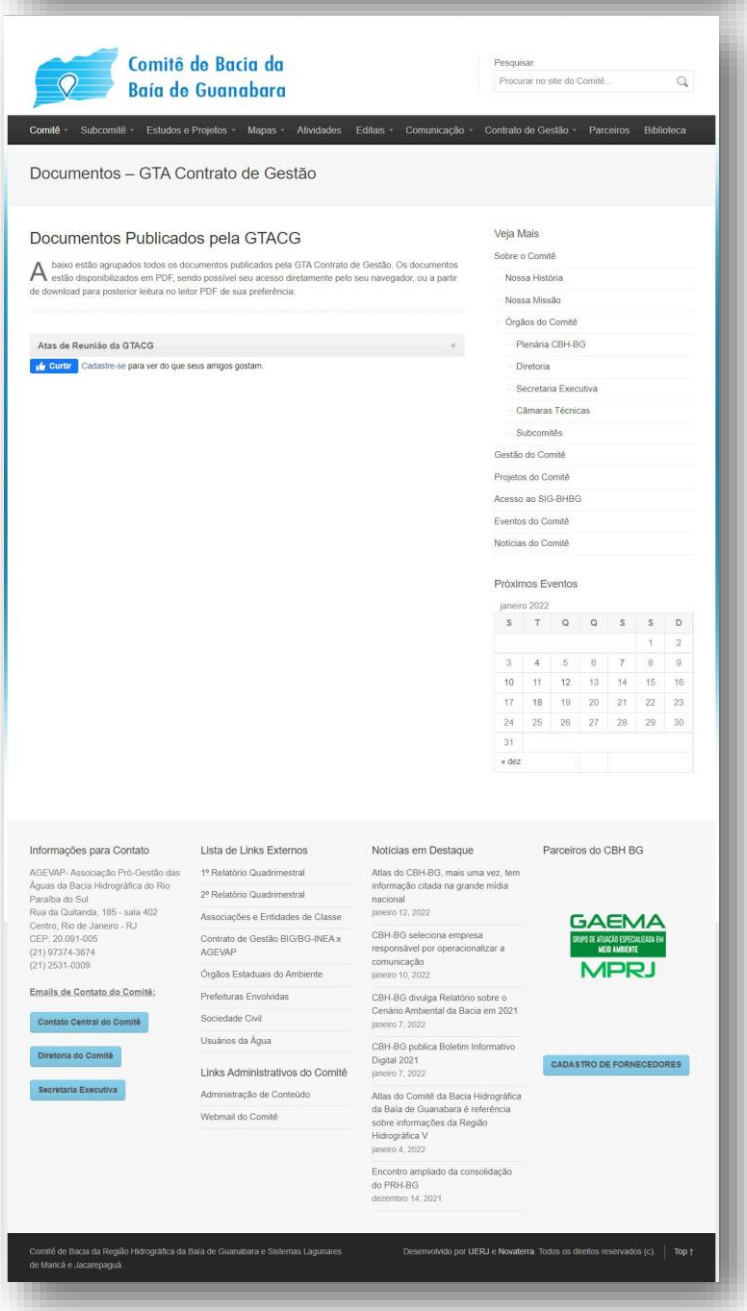

O COMITÊ

Grupo de Trabalho e Acompanhamento Escritório de Projetos

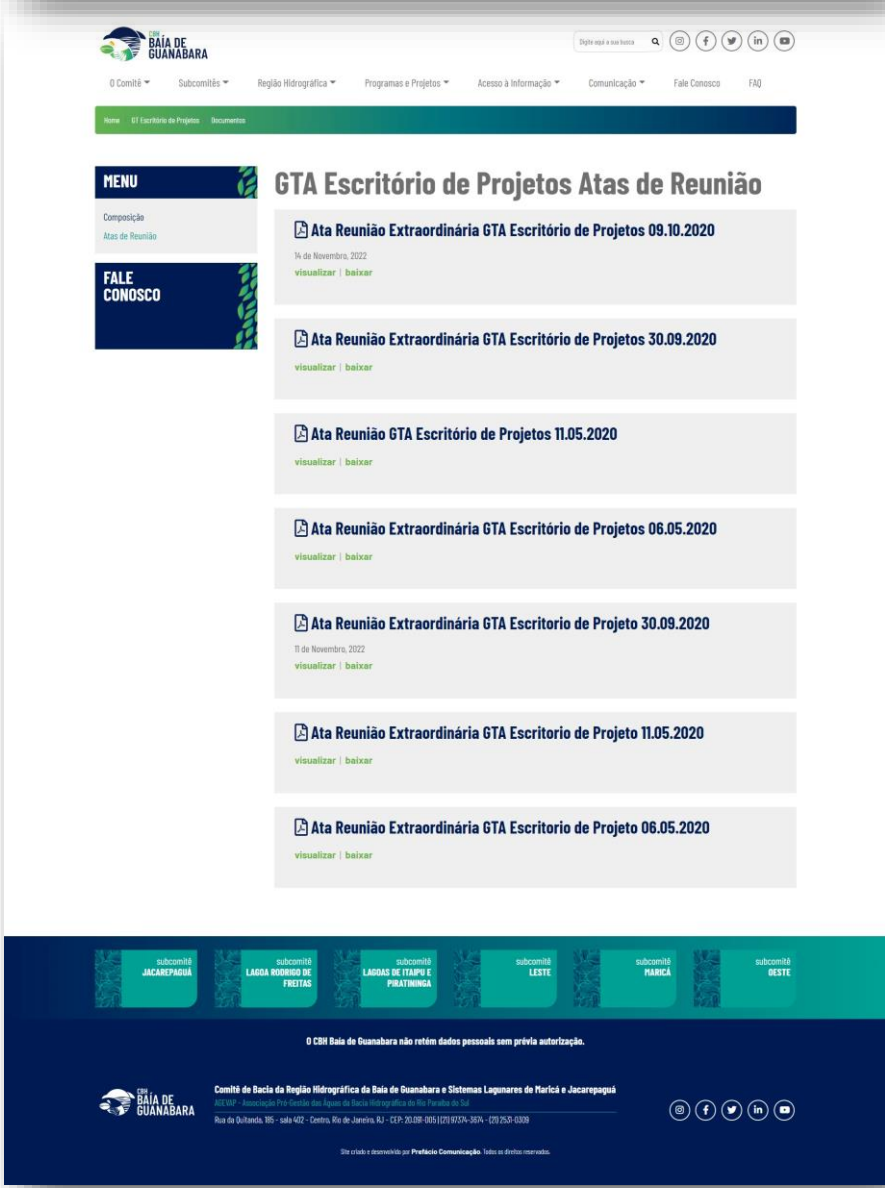

Links:
https://comitebaiadeguanabara.org.br/gt-escritorio-projetos/
https://comitebaiadeguanabara.org.br/gt-escritorio-projetos-atas/

COMITÊ ANTIGO

Grupo de Trabalho e Acompanhamento Escritório de Projetos

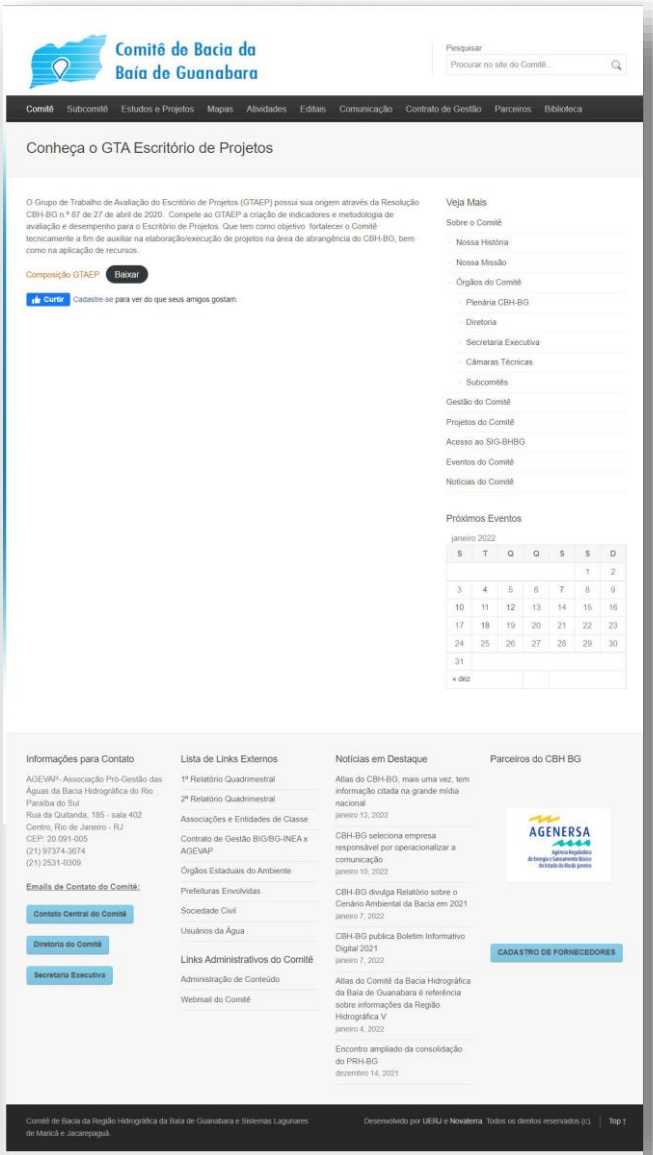

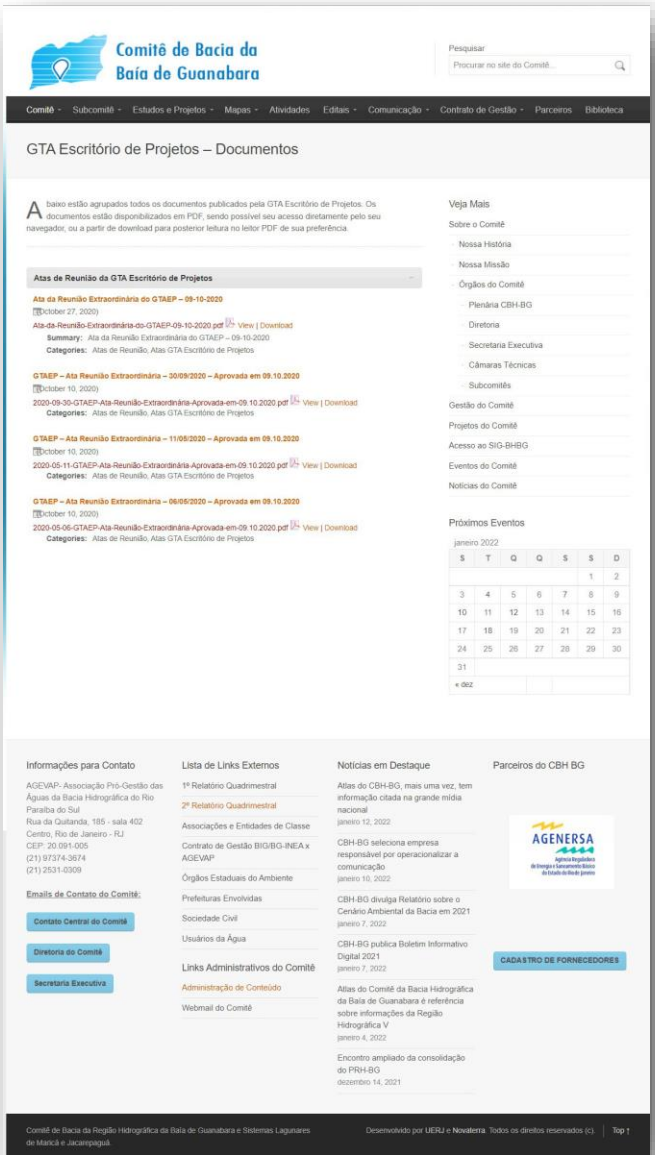

O COMITÊ

Grupo de Trabalho PMSB RJ

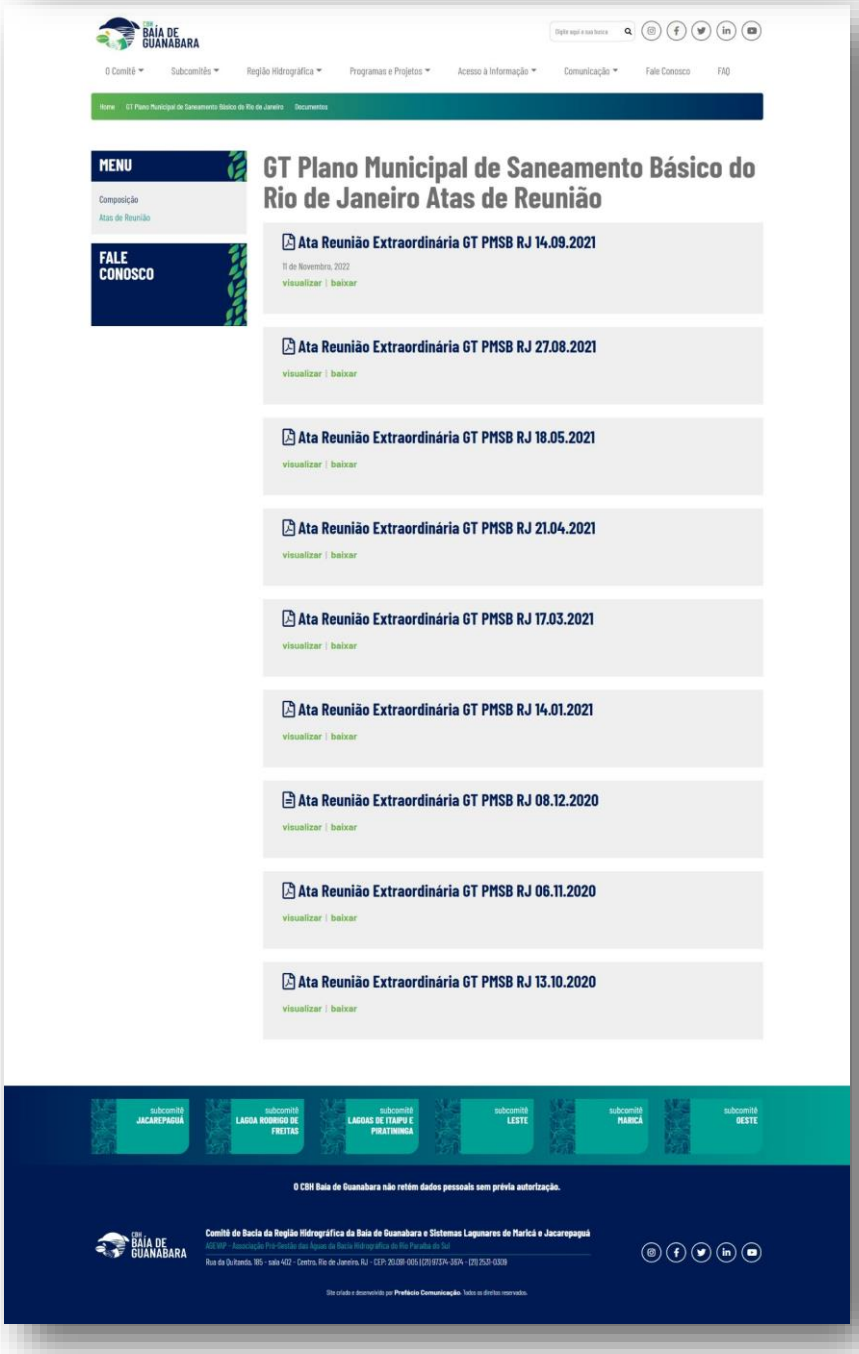

Links:
https://comitebaiadeguanabara.org.br/gt-plano-municipal-sbrj/
https://comitebaiadeguanabara.org.br/gt-plano-municipal-sbrj-atas/

COMITÊ ANTIGO

Grupo de Trabalho PMSB RJ

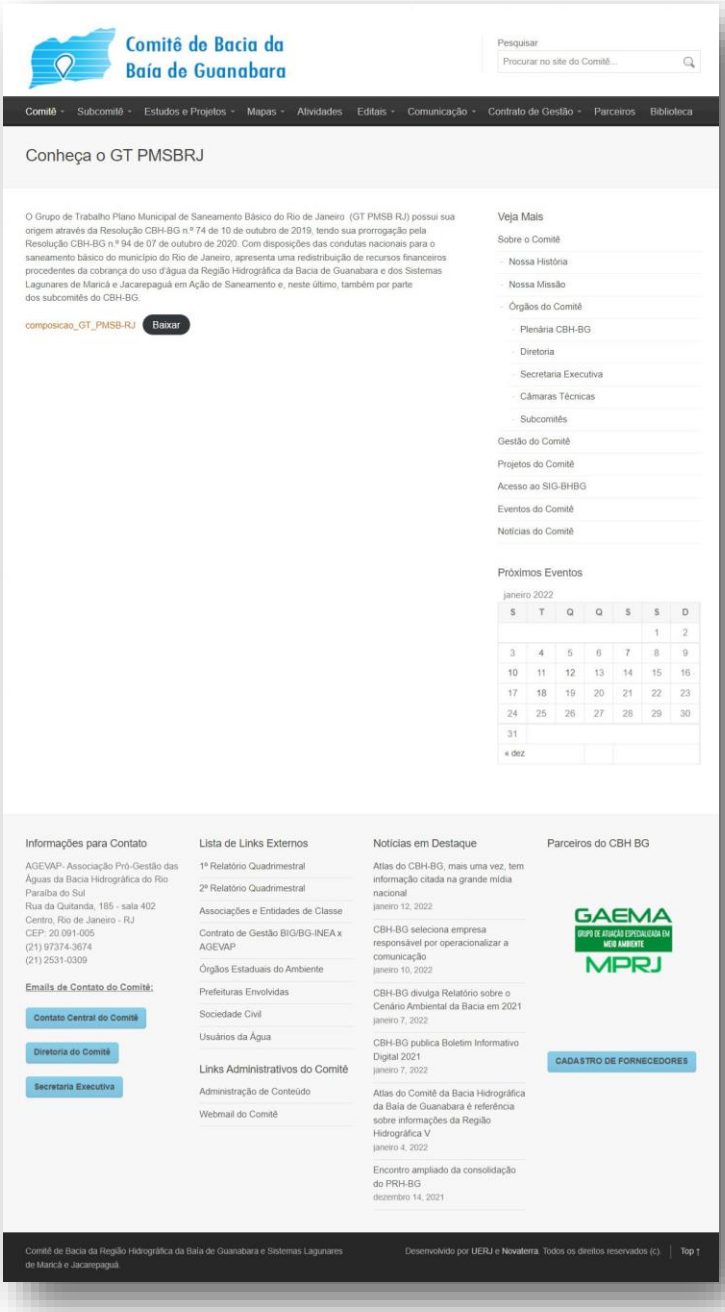

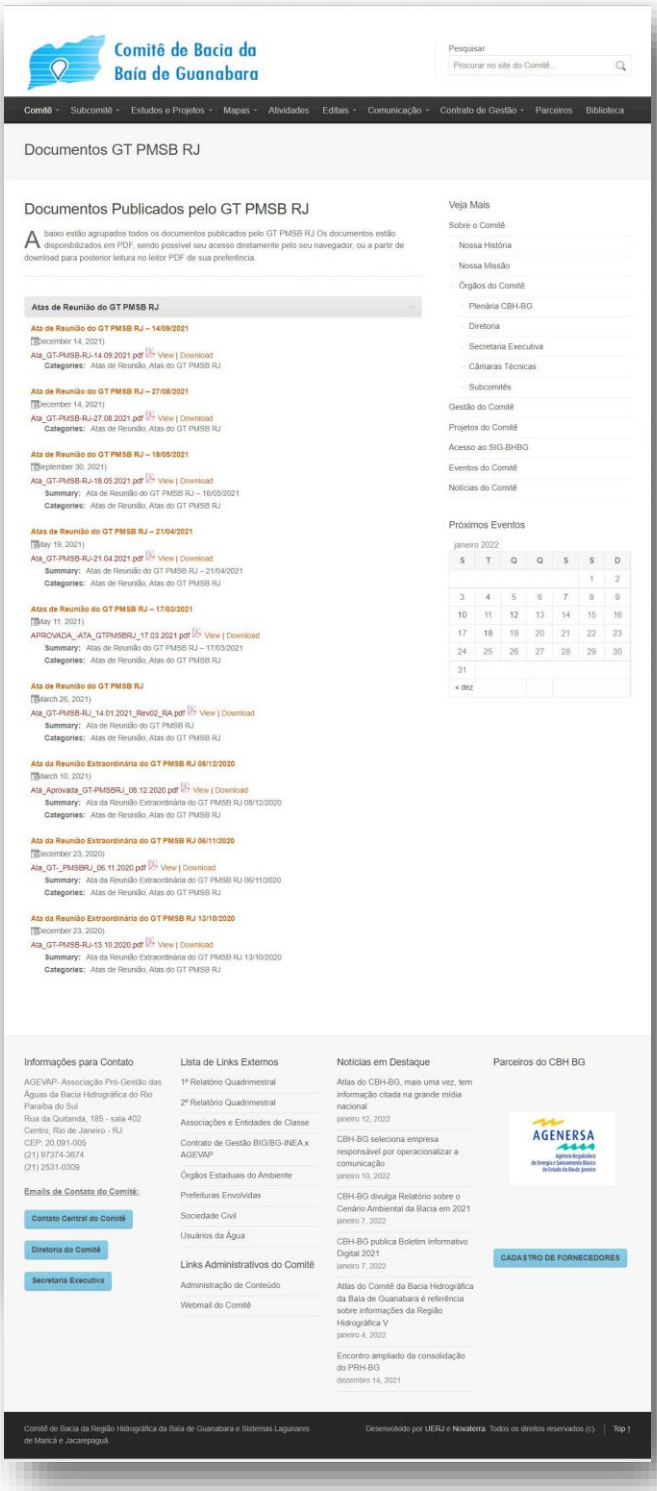

O COMITÊ

Grupo de Trabalho e Acompanhamento Monitoramento

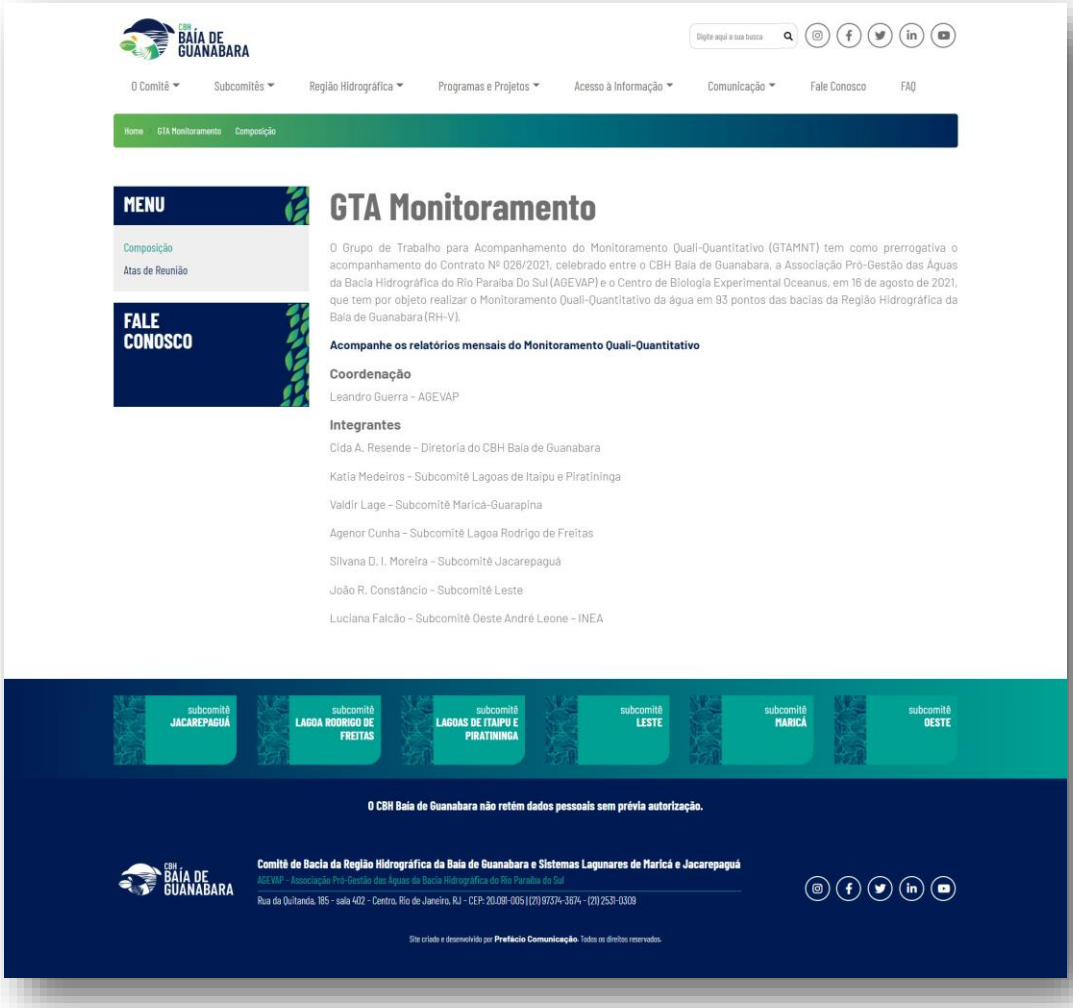

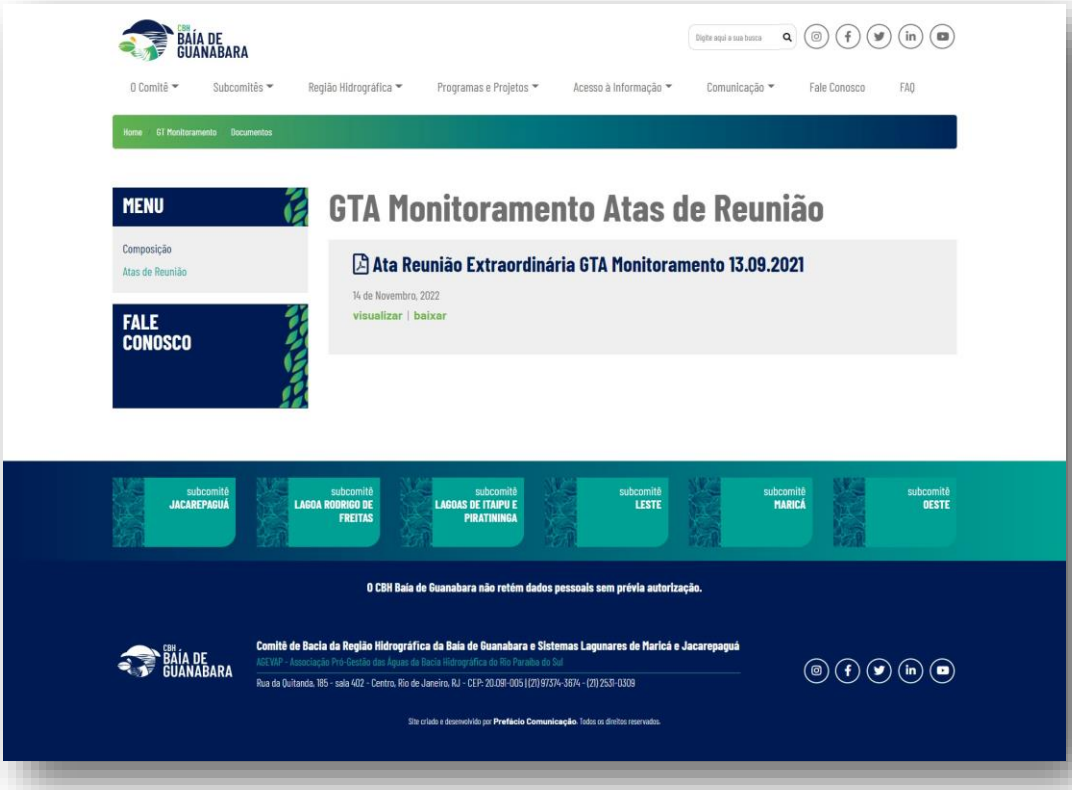

Links:
https://comitebaiadeguanabara.org.br/gt-monitoramento/
https://comitebaiadeguanabara.org.br/gt-monitoramento-atas/

COMITÊ ANTIGO

Grupo de Trabalho PMSB RJ

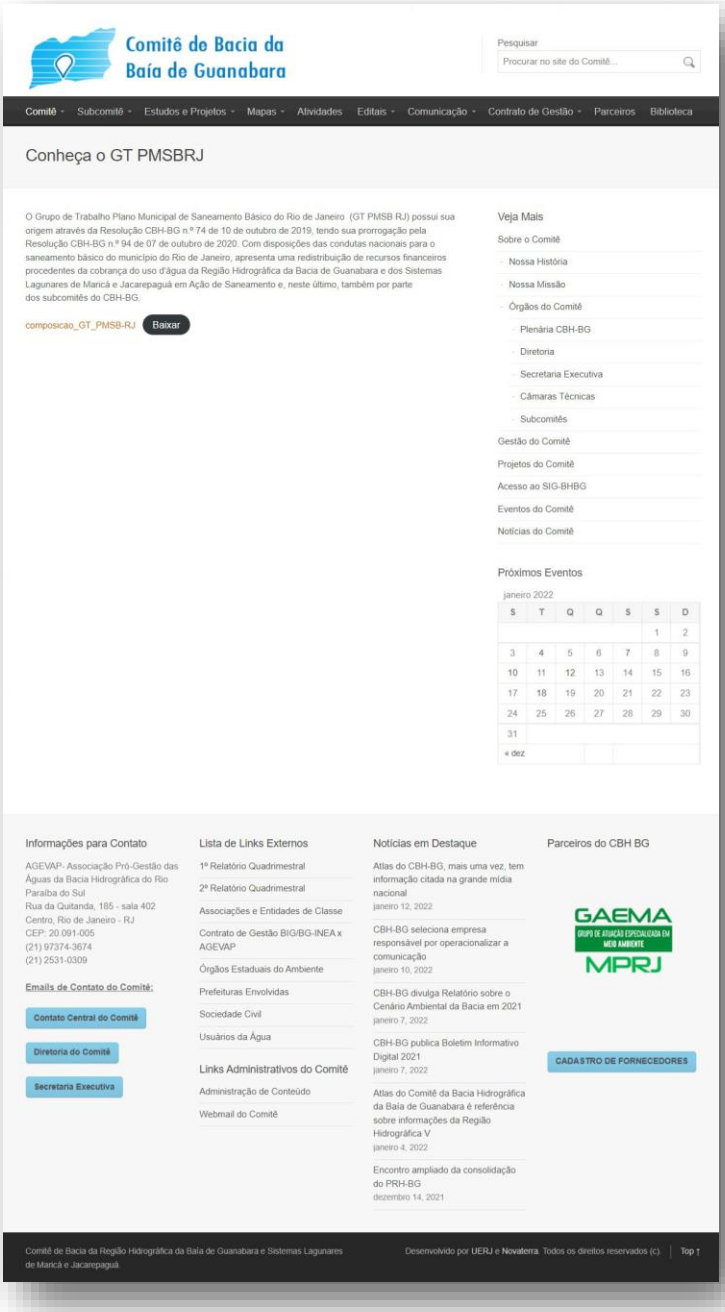

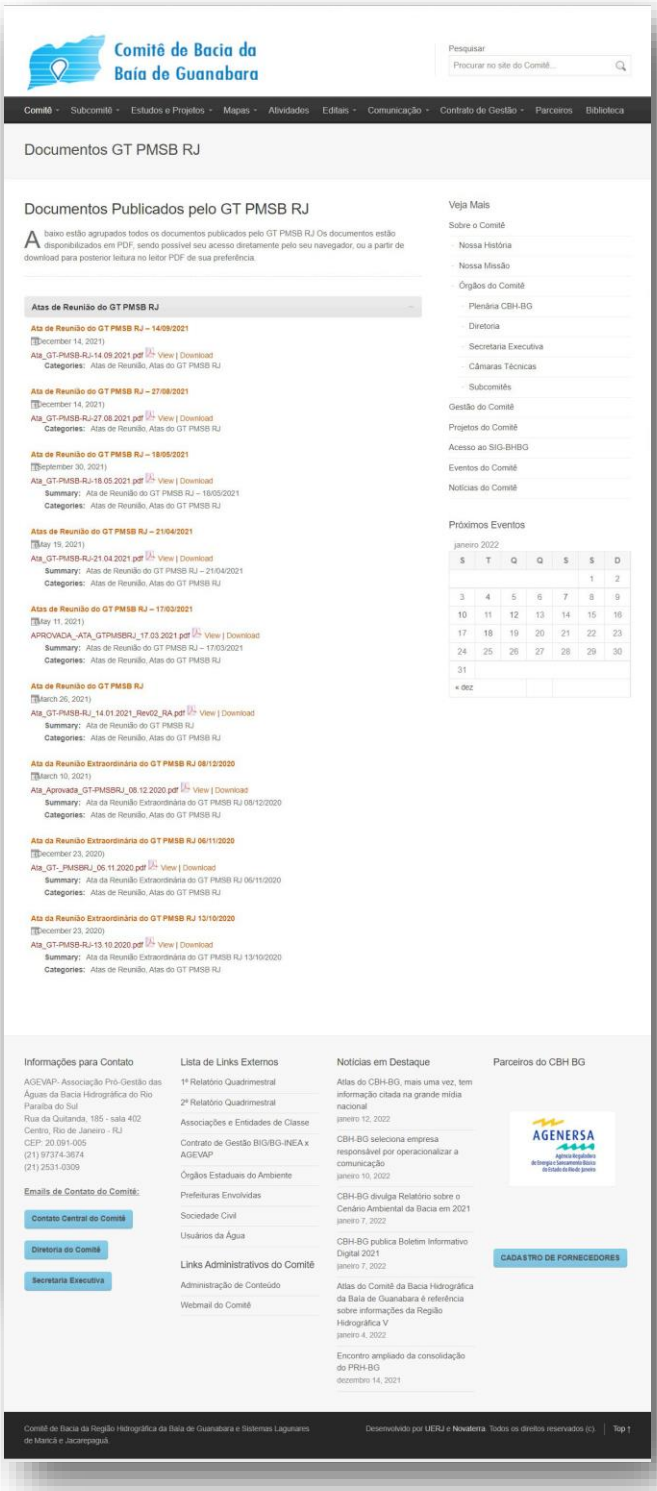

O COMITÊ

Parceiros

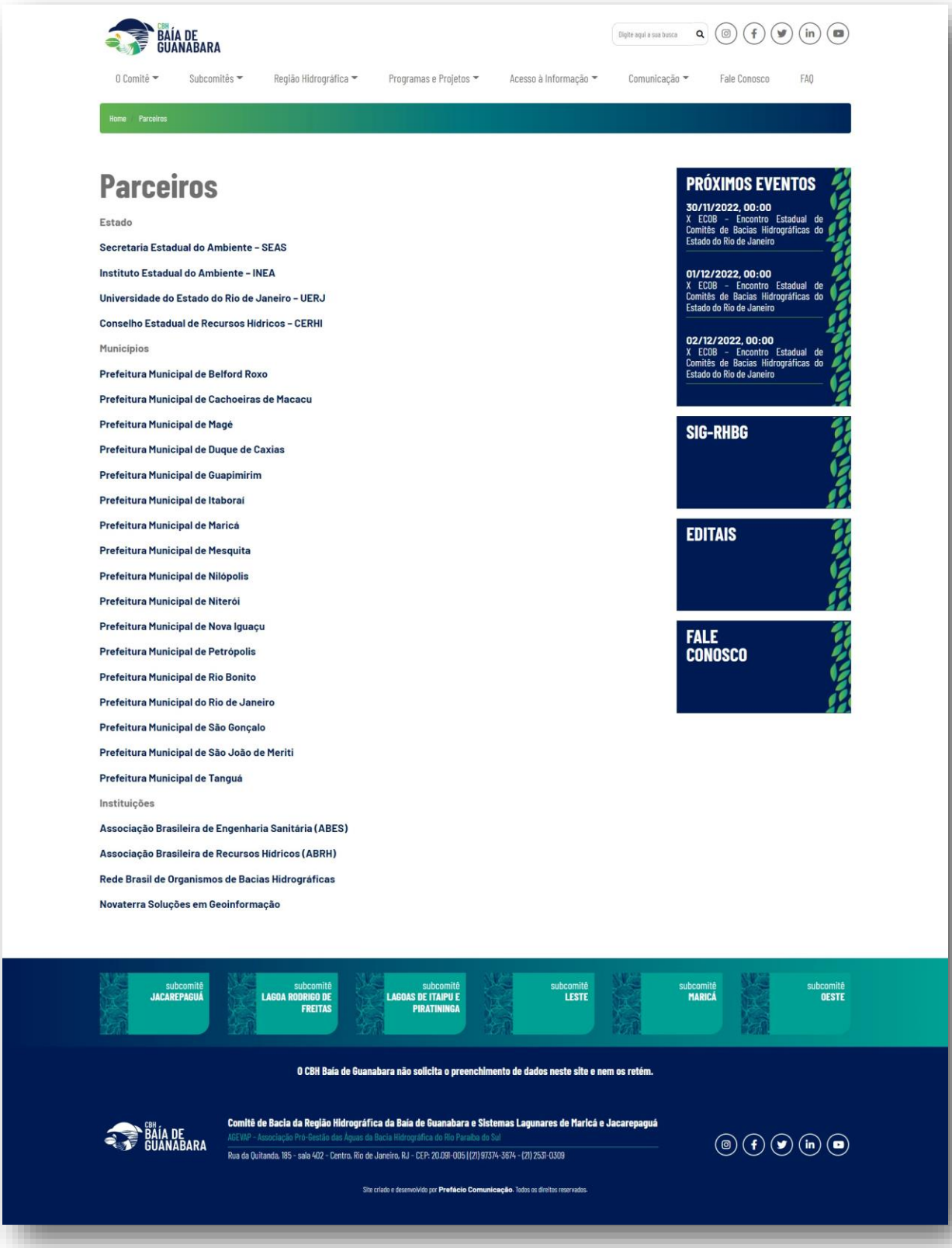

Link: https://comitebaiadeguanabara.org.br/parceiros/

PARCEIROS (ANTIGO)

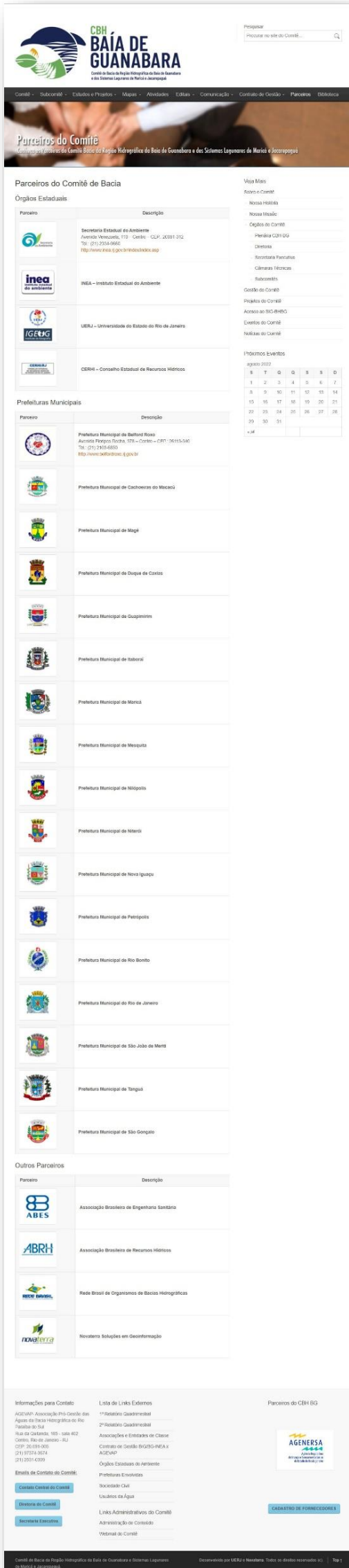

CBH BAÍA DE GUANABARA

Comitê de Bacia da Região Hidrográfica da Baía de Guanabara e dos Sistemas Lagunares de Maricá e Jacarepaguá

Pesquisar

Comitê - Subcomitê - Estudos e Projetos - Mapas - Atividades Editais - Comunicação - Contrato de Gestão - Parceiros Biblioteca

Parceiros do Comitê

Conheça os Parceiros do Comitê Baía da Região Hidrográfica da Baía de Guanabara e dos Sistemas Lagunares de Maricá e Jacarepaguá

Parceiros do Comitê de Bacia

Órgãos Estaduais

Parceiro	Descrição
	Secretaria Estadual do Ambiente Avenida Venezuela, 110 - Centro - CEP. 20081-312 Tel.: (21) 2334-9660 http://www.inea.rj.gov.br/index/index.asp
	INEA – Instituto Estadual do Ambiente
	UERJ – Universidade do Estado do Rio de Janeiro
	CERHI – Conselho Estadual de Recursos Hídricos

Prefeituras Municipais

Parceiro	Descrição
	Prefeitura Municipal de Belford Roxo Avenida Pingueiro Rocha, 578 – Centro – CEP: 26115-340 Tel.: (21) 2765-6850 http://www.belfordroxo.rj.gov.br
	Prefeitura Municipal de Cachoeiras do Macacú
	Prefeitura Municipal de Magé
	Prefeitura Municipal de Duque de Caxias
	Prefeitura Municipal de Guapimirim
	Prefeitura Municipal de Itaboraí
	Prefeitura Municipal de Maricá
	Prefeitura Municipal de Mesquita
	Prefeitura Municipal de Nilópolis
	Prefeitura Municipal de Niterói
	Prefeitura Municipal de Nova Iguaçu
	Prefeitura Municipal de Petrópolis
	Prefeitura Municipal de Rio Bonito
	Prefeitura Municipal do Rio de Janeiro
	Prefeitura Municipal de São João de Meriti
	Prefeitura Municipal de Tanguá
	Prefeitura Municipal de São Gonçalo

Outros Parceiros

Parceiro	Descrição
ABES	**Associação Brasileira de Engenharia Sanitária**
ABRH	**Associação Brasileira de Recursos Hídricos**
REDE BRASIL	**Rede Brasil de Organismos de Bacias Hidrográficas**
novaterra	**Novaterra Soluções em Geoinformação**

Veja Mais

Sobre o Comitê
- Nossa História
- Nossa Missão
- Órgãos do Comitê
  - Plenária CBH BG
  - Diretoria
  - Secretaria Executiva
  - Câmaras Técnicas
  - Subcomitês

Gestão do Comitê
Projetos do Comitê
Acesso ao SIG-RHBG
Eventos do Comitê
Notícias do Comitê

Próximos Eventos

agosto 2022

S	T	Q	Q	S	S	D
1	2	3	4	5	6	7
8	9	10	11	12	13	14
15	16	17	18	19	20	21
22	23	24	25	26	27	28
29	30	31				

« jul

Informações para Contato

AGEVAP: Associação Pró-Gestão das Águas da Bacia Hidrográfica do Rio Paraíba do Sul
Rua da Quitanda, 185 - sala 402
Centro, Rio de Janeiro - RJ
CEP: 20.091-005
(21) 97374-3674
(21) 2531-0399

Emails de Contato do Comitê:

Contato Central do Comitê

Diretoria do Comitê

Secretaria Executiva

Lista de Links Externos
- 1º Relatório Quadrimestral
- 2º Relatório Quadrimestral
- Associações e Entidades de Classe
- Contrato de Gestão BG/BG-INEA x AGEVAP
- Órgãos Estaduais do Ambiente
- Prefeituras Envolvidas
- Sociedade Civil
- Usuários da Água

Links Administrativos do Comitê
- Administração de Conteúdo
- Webmail do Comitê

Parceiros do CBH BG

AGENERSA

CADASTRO DE FORNECEDORES

Comitê de Bacia da Região Hidrográfica da Baía de Guanabara e Sistemas Lagunares de Maricá e Jacarepaguá.

Desenvolvido por UERJ e Novaterra. Todos os direitos reservados (c). | Top ↑

SUBCOMITÊS

SC Oeste

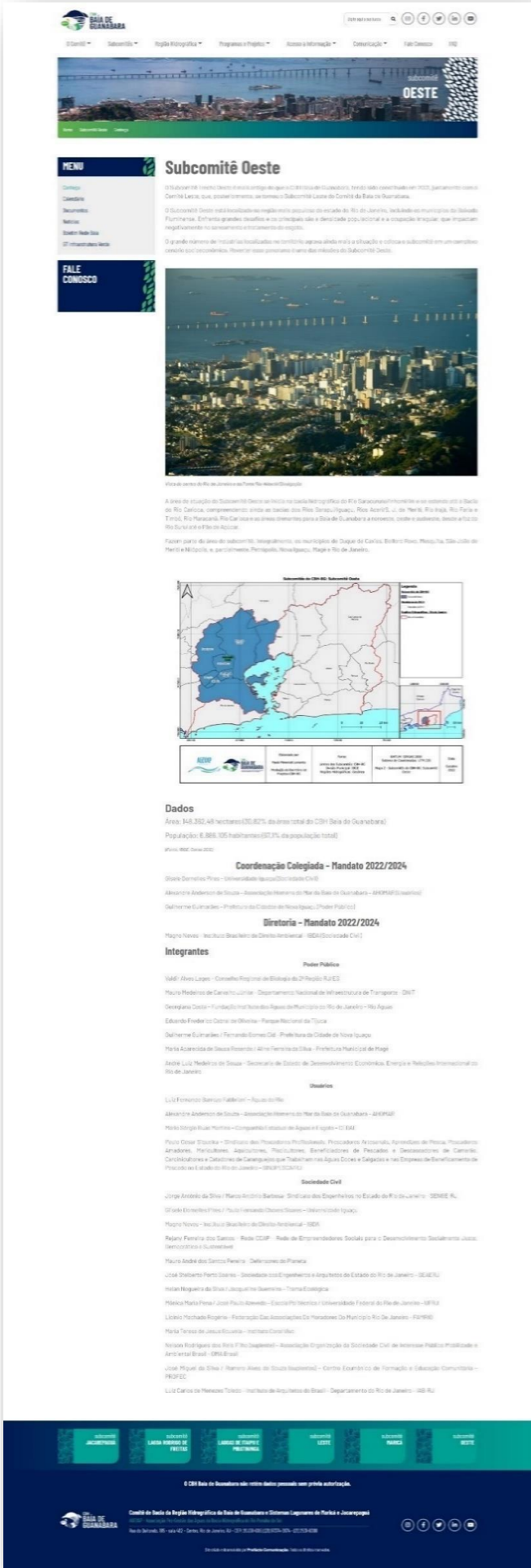

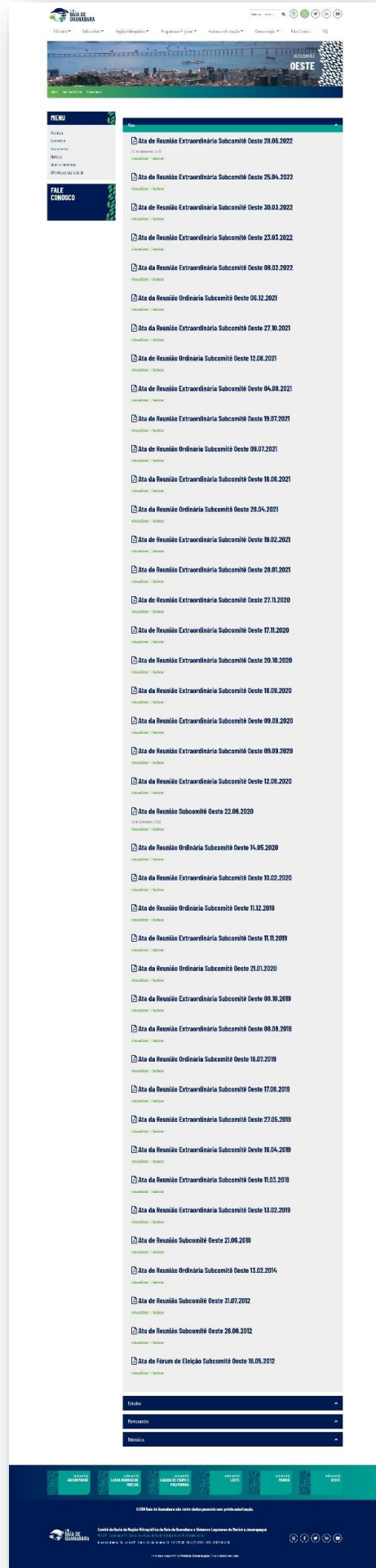

Links:
https://comitebaiadeguanabara.org.br/subcomite-oeste/
https://comitebaiadeguanabara.org.br/subcomite-oeste-documentos/

SUBCOMITÊS

SC Oeste

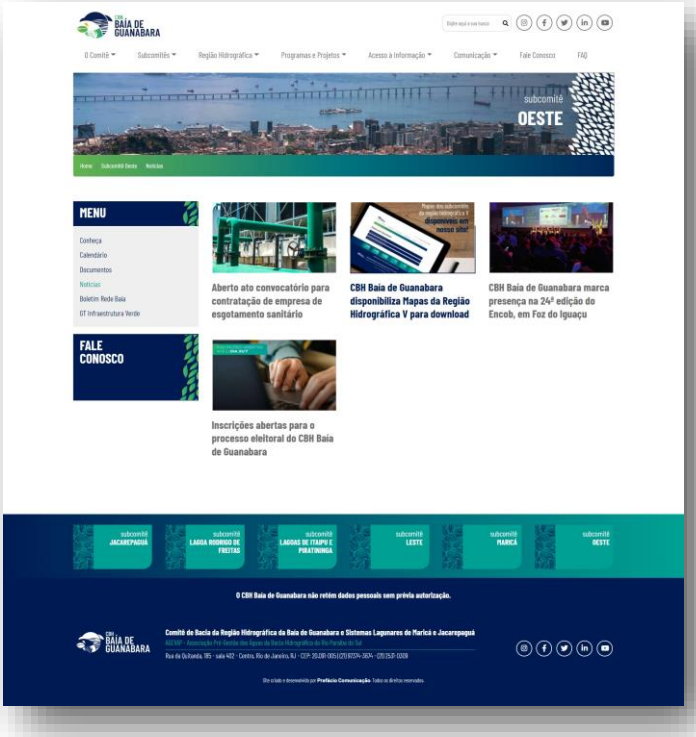

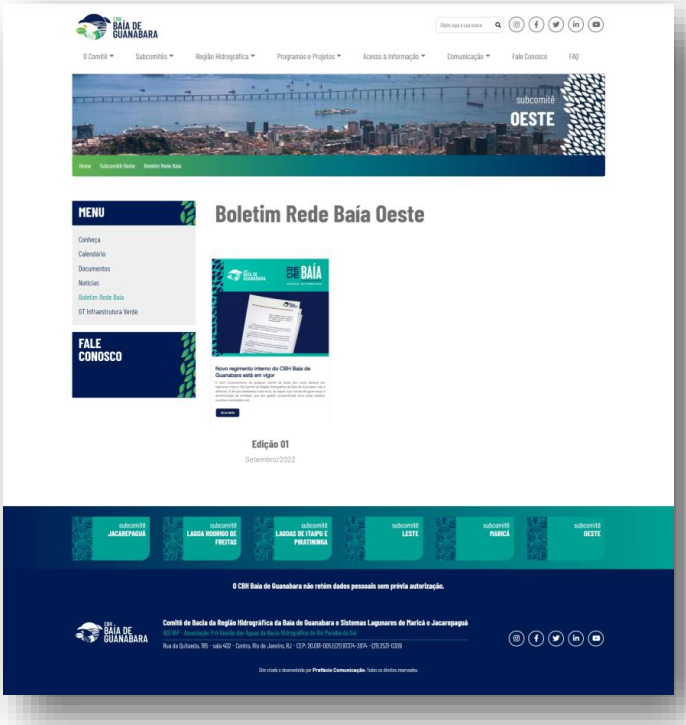

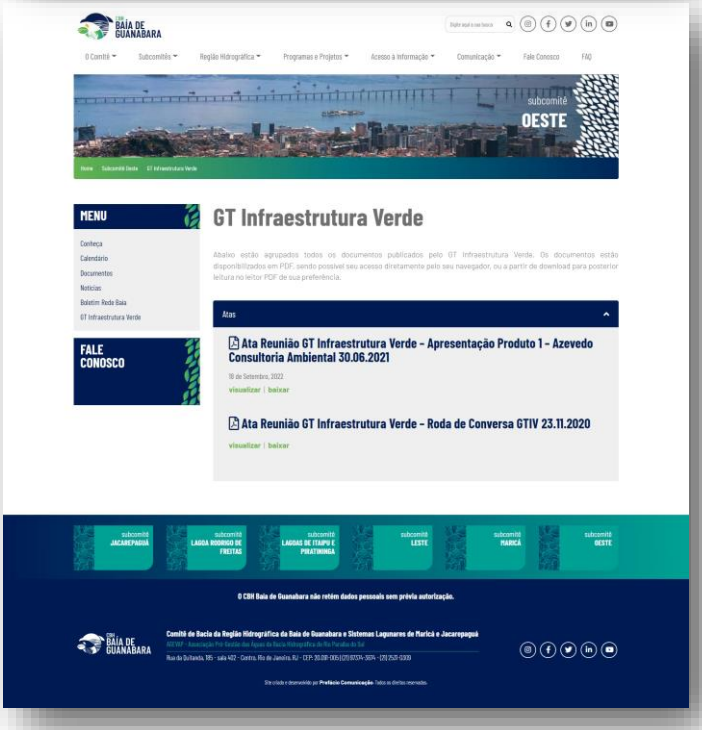

Links:
https://comitebaiadeguanabara.org.br/subcomite-oeste-noticias/
https://comitebaiadeguanabara.org.br/subcomite-oeste-boletim/
https://comitebaiadeguanabara.org.br/gt-infraestrutura-verde/

SUBCOMITÊ

SC Oeste

Comitê de Bacia da Baía de Guanabara

Pesquisar

Procurar no site do Comitê...

Comitê | Subcomitê | Estudos e Projetos | Mapas | Atividades | Editais | Comunicação | Contrato de Gestão | Parceiros | Biblioteca

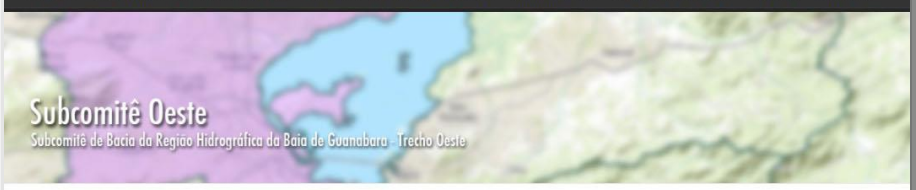

Conheça o Subcomitê Oeste

Área que se inicia na bacia hidrográfica do rio Saracuruna/Inhomirim (inclusive) até a Bacia do Rio Carioca, inclusive, compreendendo o conjunto de bacias hidrográficas:

1. Rio Saracuruna/Inhomirim;
2. Rios Sarapuí / Iguaçu;
3. Rios Acari / S. J. Meriti;
4. Rio Irajá;
5. Rio Faria e Timbó;
6. Rio Maracanã;
7. Rio Carioca;
8. E, ainda, as áreas drenantes para a Baía de Guanabara a noroeste, oeste e sudoeste, desde a foz do Rio Suruí, exclusive, até o Pão de Açúcar, inclusive.

Fazem parte dessa região hidrográfica, integralmente, os municípios de Duque de Caxias, Belfort Roxo, Mesquita, São João de Meriti, e Nilópolis e, parcialmente, Petrópolis, Nova Iguaçu, Magé, e Rio de Janeiro.

Coordenadoria Colegiada – Mandato 2020-2022

- **Coordenador:** José Paulo Azevedo – Associação Organização da Sociedade Civil de Interesse Público Mobilidade e Ambiental Brasil – OMA Brasil (Sociedade Civil)
- **Vice-coordenador:** Frederico Menezes Coelho – Companhia Estadual de Águas e Esgotos – CEDAE (Usuário)
- **Secretário:** Guilherme Guimarães – Prefeitura Municipal de Nova Iguaçu (Poder Público)
- **Composição SC Oeste**

Coordenadoria Colegiada – Mandato 2018-2020

- **Coordenador:** Helan Nogueira da Silva – Trama Ecológica (Sociedade Civil)
- **Vice-coordenador:** Paulo Cesar Lopes Siqueira – Sindicato dos Pescadores Profissionais, Pescadores Artesanais, Aprendizes de Pesca, Pescadores Amadores, Maricultores, Aqüicultores, Piscicultores – SINDPESCA-RJ (Usuário)
- **Secretário:** Guilherme Guimarães – Prefeitura Municipal de Nova Iguaçu (Poder Público)
- **Composição SC Oeste**

Coordenadoria Colegiada – Mandato 2016-2018

Contato central do Subcomitê Oeste: subcomite.oeste@comitebaiadeguanabara.org.br

- **Coordenador geral**: Markus – Stephan W. Budzynkz (Sociedade Civil)
- **Vice-coordenador**: Maria Aparecida de Resende – Prefeitura de Magé (Poder Público)
- **Coordenador secretário**:

Coordenadoria Colegiada – Mandato 2014-2016

Contato central do Subcomitê Oeste: subcomite.oeste@comitebaiadeguanabara.org.br

- **Coordenador geral**: José Miguel – Ecocidade (Sociedade Civil)
- **Vice-coordenador**:
- **Coordenador secretário**: Maria Aparecida de Resende – Prefeitura de Magé (Poder Público)

Coordenadoria Colegiada – Mandato 2012-2014

Contato central do Subcomitê Oeste: subcomite.oeste@comitebaiadeguanabara.org.br

- **Coordenador geral**: Leandro Vidal – Prefeitura de Magé (Poder Público)
- **Vice-coordenador**: João Batista da Silva – Bicuda Ecológica (Sociedade Civil)
- **Coordenador secretário**: Jorge José Cardia Mignon – FIRJAN (Uauários)

Veja mais em Subcomitê Oeste

- Conheça o Subcomitê Oeste
- Atividades do Subcomitê Oeste
- Documentos Publicados pelo Subcomitê Oeste
- Notícias do Subcomitê Oeste

Informações para Contato

AGEVAP- Associação Pró-Gestão das Águas da Bacia Hidrográfica do Rio Paraíba do Sul
Rua da Quitanda, 185 - sala 402
Centro, Rio de Janeiro - RJ
CEP: 20.091-005
(21) 97374-3674
(21) 2531-0309

Emails de Contato do Comitê:

Contato Central do Comitê

Diretoria do Comitê

Secretaria Executiva

Lista de Links Externos

- 1º Relatório Quadrimestral
- 2º Relatório Quadrimestral
- Associações e Entidades de Classe
- Contrato de Gestão BIG/BG-INEA x AGEVAP
- Órgãos Estaduais do Ambiente
- Prefeituras Envolvidas
- Sociedade Civil
- Usuários da Água

Links Administrativos do Comitê

- Administração de Conteúdo
- Webmail do Comitê

Notícias em Destaque

CBH Baía de Guanabara publica 1ª edição do Boletim Digital "Em Curso"
junho 24, 2022

No Dia Mundial do Meio Ambiente, a pergunta latente é: 'O Brasil está preparado para as mudanças climáticas?'
junho 3, 2022

Como as mudanças climáticas afetam os moradores da região da Baía de Guanabara?
maio 19, 2022

O Parque Chico Mendes merece a Lagoa de Marapendi e a Lagoa de Marapendi merece o Parque Chico Mendes
maio 11, 2022

Subcomitê Leste promove debate sobre segurança hídrica
abril 25, 2022

CBH-BG realiza oficinas para desenvolvimento dos PMULs da bacia
março 16, 2022

Parceiros do CBH BG

GAEMA
GRUPO DE ATUAÇÃO ESPECIALIZADA EM MEIO AMBIENTE
MPRJ

CADASTRO DE FORNECEDORES

Comitê de Bacia da Região Hidrográfica da Baía de Guanabara e Sistemas Lagunares de Maricá e Jacarepaguá.

Desenvolvido por **UERJ** e **Novaterra**. Todos os direitos reservados (c). | Top ↑

SUBCOMITÊ

SC Oeste

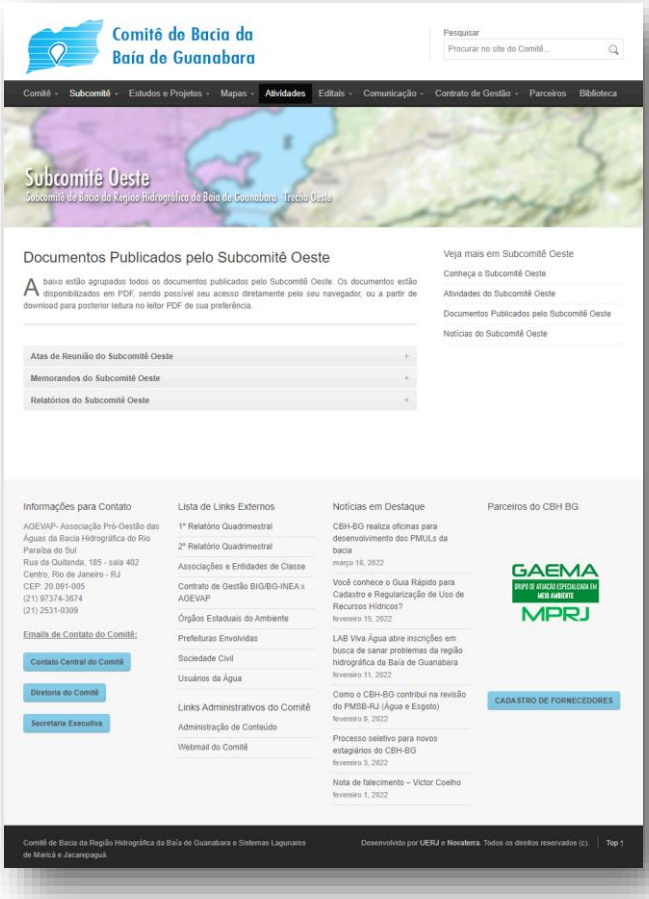

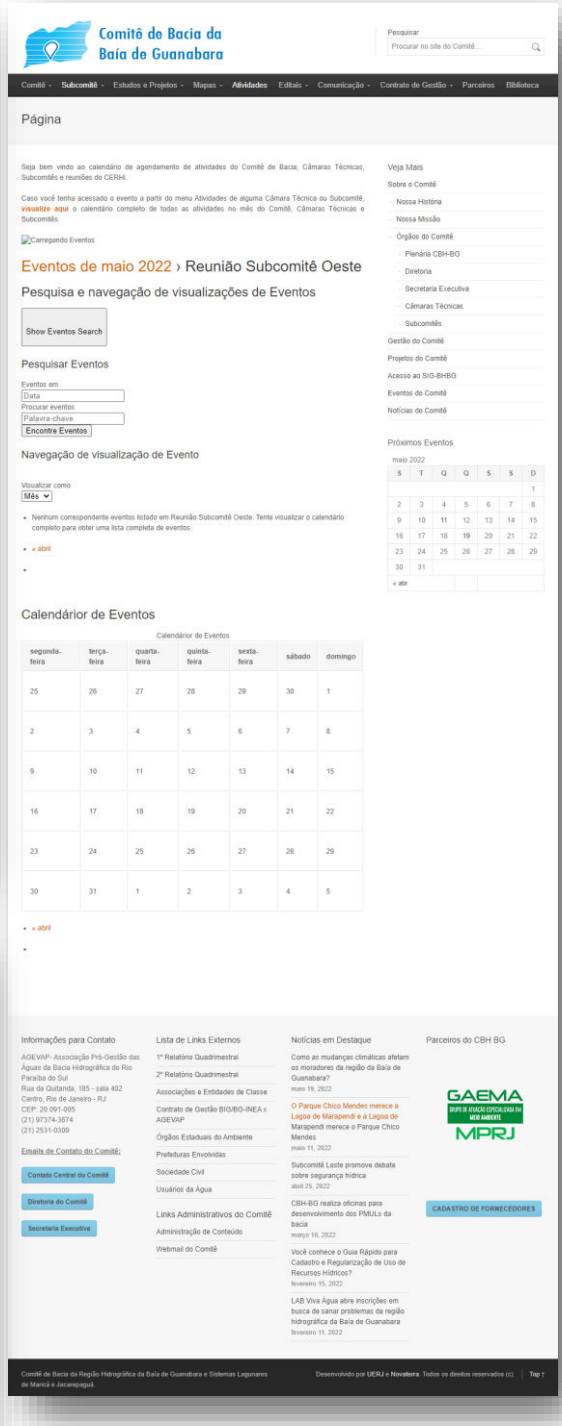

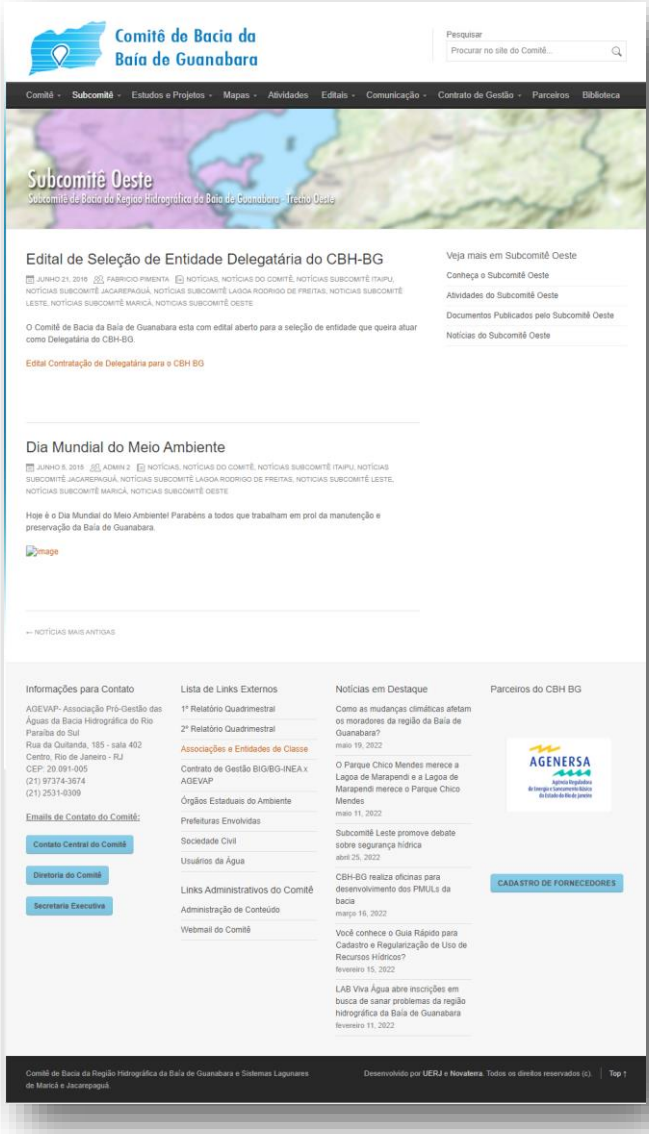

A pagina de Atividades foi transformada no calendário que aparece na página principal SC Oeste.

SUBCOMITÊS

SC Leste

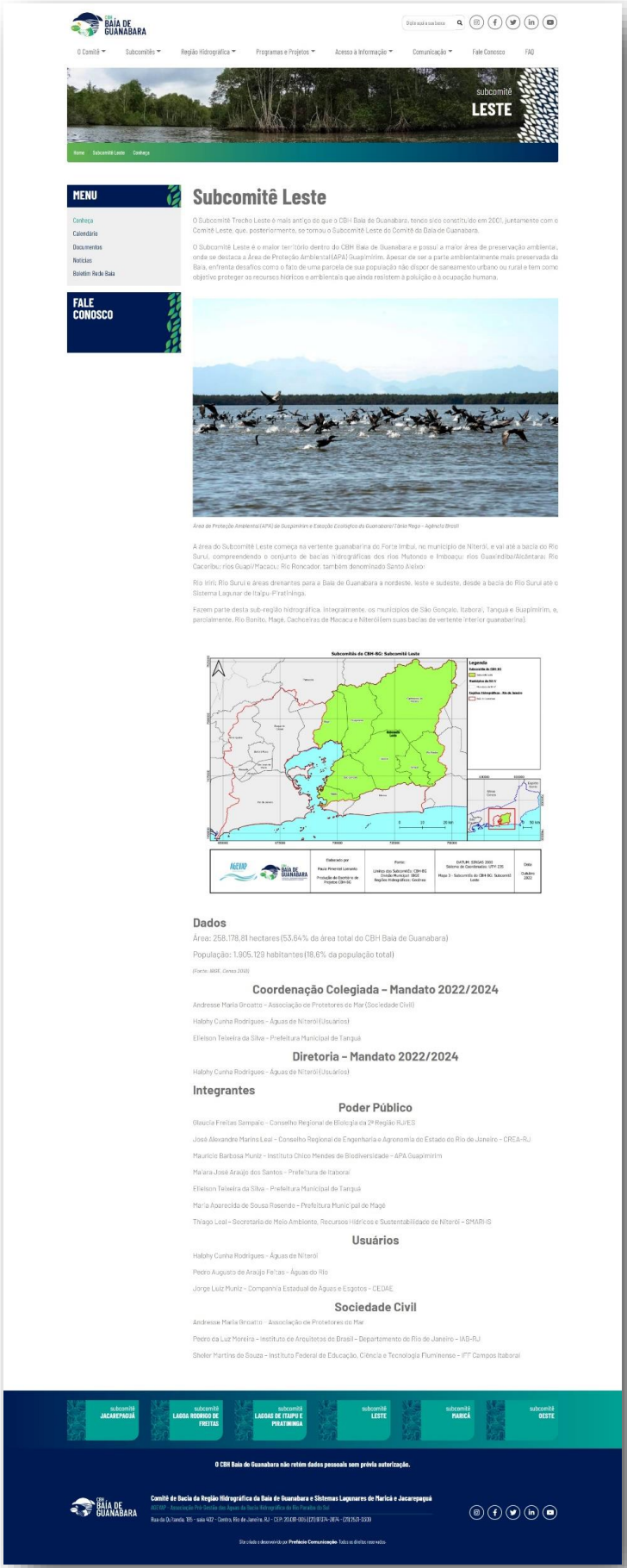

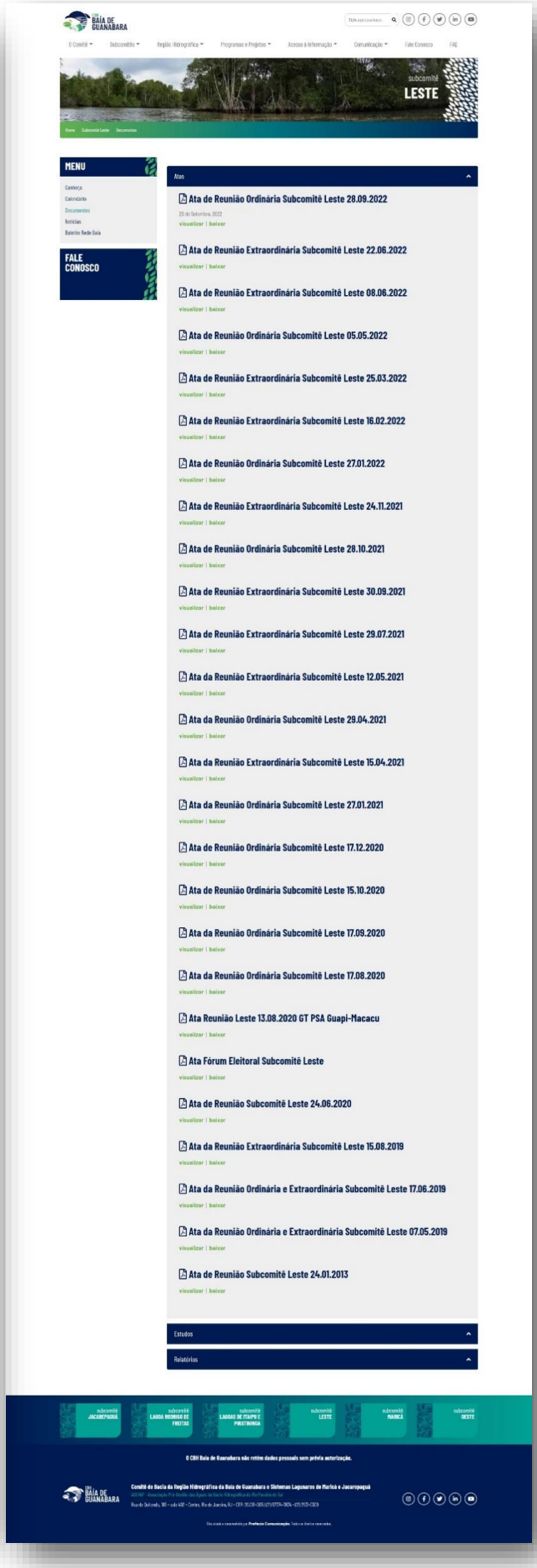

Links:
https://comitebaiadeguanabara.org.br/subcomite-leste/
https://comitebaiadeguanabara.org.br/subcomite-leste-documentos/

SUBCOMITÊS

SC Leste

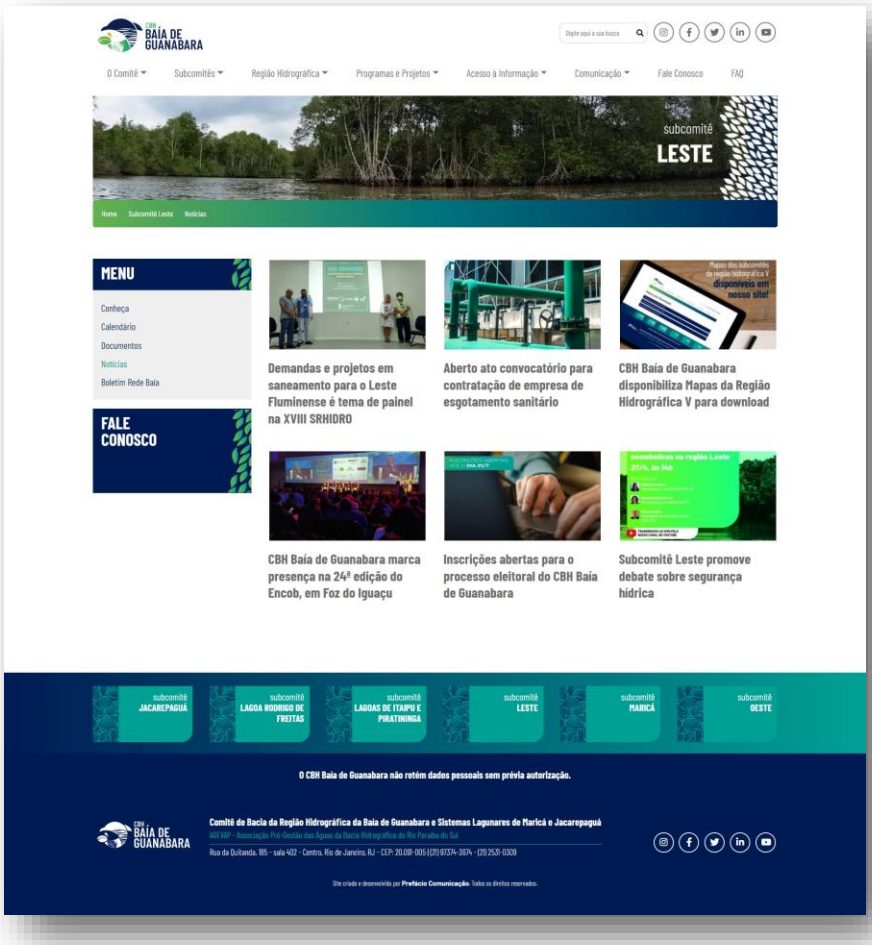

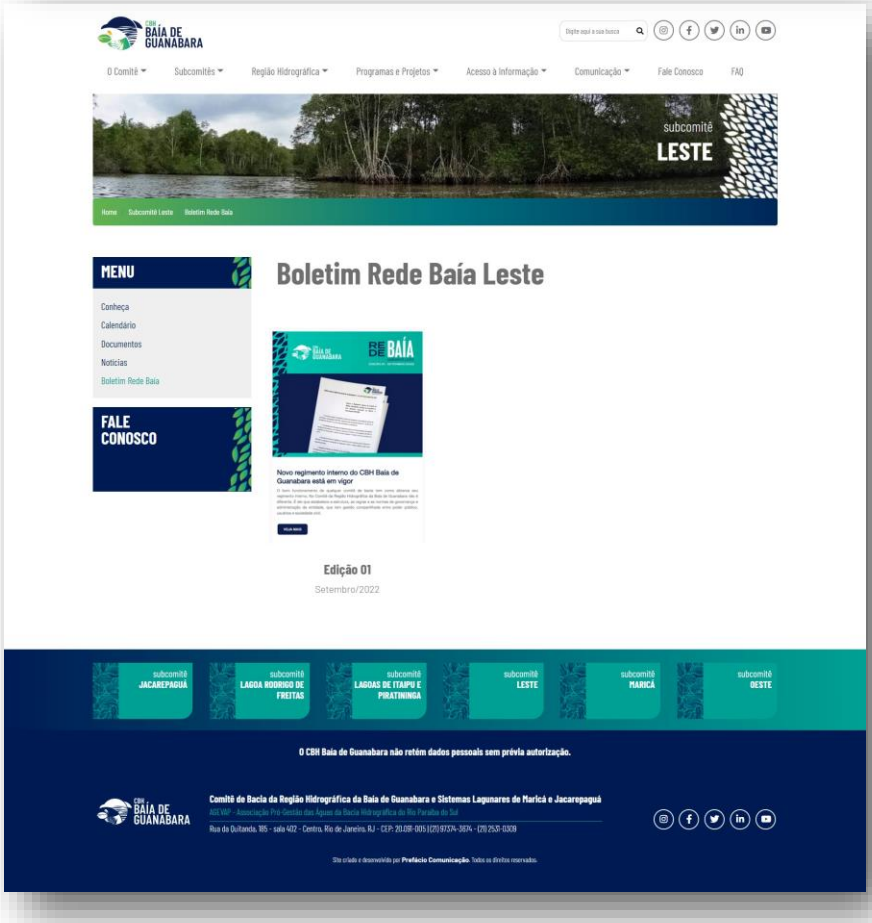

Links:
https://comitebaiadeguanabara.org.br/subcomite-leste-noticias/
https://comitebaiadeguanabara.org.br/subcomite-leste-boletim/

SUBCOMITÊ

SC Leste

Comitê de Bacia da Baía de Guanabara

Pesquisar

Procurar no site do Comitê...

Comitê - Subcomitê - Estudos e Projetos - Mapas - Atividades Editais - Comunicação - Contrato de Gestão - Parceiros Biblioteca

Subcomitê Leste

Subcomitê de Bacia da Região Hidrográfica da Baía de Guanabara - Trecho Leste

Conheça o Subcomitê Leste

A área inicia-se na vertente guanabarina do Forte Imbuí, no município de Niterói, até a bacia do rio Suruí, inclusive, compreendendo o conjunto de bacias hidrográficas:

1. Rios Mutondo e Imboaçu;
2. Rios Guaxindiba/Alcântara;
3. Rio Caceribu;
4. Rios Guapi/Macacu;
5. Rio Roncador, também denominado Santo Aleixo;
6. Rio Iriri;
7. Rio Suruí;
8. E, ainda, áreas drenantes para a Baía de Guanabara a nordeste, leste e sudeste, desde a bacia do rio Suruí, inclusive, até o Sistema Lagunar de Itaipu- Piratininga exclusive.

Fazem parte desta sub-região hidrográfica, integralmente, os municípios de São Gonçalo, Itaboraí, Tanguá e Guapimirim, e, parcialmente, Rio Bonito, Magé, Cachoeiras de Macacu e Niterói (em suas bacias de vertente interior guanabarina).

Coordenadoria Colegiada – Mandato 2020 – 2022

- **Coordenador geral:** Jorge Luiz Muniz – Companhia Estadual de Águas e Esgotos – CEDAE (Usuários)
- **Vice-coordenador:** Adauri Chagas Souza – Instituto Baía de Guanabara – IBG (Sociedade Civil)
- **Secretário:** João Alberto Antunes Ribeiro –Prefeitura de Cachoeiras de Macacu (Poder Público)
- **Composição SC Leste**

Coordenadoria Colegiada – Mandato 2018 – 2020

- **Coordenação**
  - **Coordenador geral**: Jorge Luiz Muniz – Companhia Estadual de Águas e Esgotos – CEDAE (Usuários)
  - **Vice-coordenador**: Amanda Jevaux da S. de Sousa – Prefeitura de Niterói (Poder Público)
  - **Coordenador secretário**: Aldari Souza – Instituto Baía de Guanabara – IBG (Sociedade Civil)
- **Composição SC Leste**

Coordenadoria Colegiada – Mandato 2016 – 2018

Contato Geral com o Subcomitê Leste: subcomite.leste@comitebaiadeguanabara.org.br

- **Coordenadora geral**: Halphy Cunha Rodrigues – Águas de Niterói (Usuários)
- **Vice-coordenador**: Amanda Jevaux S. Silva – Prefeitura de Niterói (Poder Público)
- **Coordenador secretário**: Camila Lírio – Guardiões do Mar (Sociedade Civil)

Coordenadoria Colegiada – Mandato 2014 – 2016

Contato Geral com o Subcomitê Leste: subcomite.leste@comitebaiadeguanabara.org.br

- **Coordenadora geral**: Amanda Jevaux S. Silva – Prefeitura de Niterói (Poder Público)
- **Vice-coordenador**:
- **Coordenador secretário**:

Coordenadoria Colegiada – Mandato 09/11/2011 – 08/11/2013

Contato Geral com o Subcomitê Leste: subcomite.leste@comitebaiadeguanabara.org.br

- **Coordenador geral**: Roberto Machado – Rio Carioca (Sociedade Civil)
- **Vice-coordenadora**: Claudia Barros – Águas de Niterói (Usuário)
- **Coordenador secretário**: Miguel Jorge – Prefeitura de Niterói (Poder Público)

Veja mais em Subcomitê Leste

- Conheça o Subcomitê Leste
- Atividades do Subcomitê Leste
- Documentos Publicados pelo Subcomitê Leste
- Notícias do Subcomitê Leste

Informações para Contato

AGEVAP- Associação Pró-Gestão das Águas da Bacia Hidrográfica do Rio Paraíba do Sul
Rua da Quitanda, 185 - sala 402
Centro, Rio de Janeiro - RJ
CEP: 20.091-005
(21) 97374-3674
(21) 2531-0309

Emails de Contato do Comitê:

Contato Central do Comitê

Diretoria do Comitê

Secretaria Executiva

Lista de Links Externos

- 1º Relatório Quadrimestral
- 2º Relatório Quadrimestral
- Associações e Entidades de Classe
- Contrato de Gestão BIG/BG-INEA x AGEVAP
- Órgãos Estaduais do Ambiente
- Prefeituras Envolvidas
- Sociedade Civil
- Usuários da Água

Links Administrativos do Comitê

- Administração de Conteúdo
- Webmail do Comitê

Notícias em Destaque

- CBH-BG realiza oficinas para desenvolvimento dos PMULs da bacia — março 16, 2022
- Você conhece o Guia Rápido para Cadastro e Regularização de Uso de Recursos Hídricos? — fevereiro 15, 2022
- LAB Viva Água abre inscrições em busca de sanar problemas da região hidrográfica da Baía de Guanabara — fevereiro 11, 2022
- Como o CBH-BG contribui na revisão do PMSB-RJ (Água e Esgoto) — fevereiro 9, 2022
- Processo seletivo para novos estagiários do CBH-BG — fevereiro 3, 2022
- Nota de falecimento – Victor Coelho — fevereiro 1, 2022

Parceiros do CBH BG

GAEMA
GRUPO DE ATUAÇÃO ESPECIALIZADA EM MEIO AMBIENTE
MPRJ

CADASTRO DE FORNECEDORES

Comitê de Bacia da Região Hidrográfica da Baía de Guanabara e Sistemas Lagunares de Maricá e Jacarepaguá.

Desenvolvido por **UERJ** e **Novalerra**. Todos os direitos reservados (c). | Top ↑

SUBCOMITÊ

SC Leste

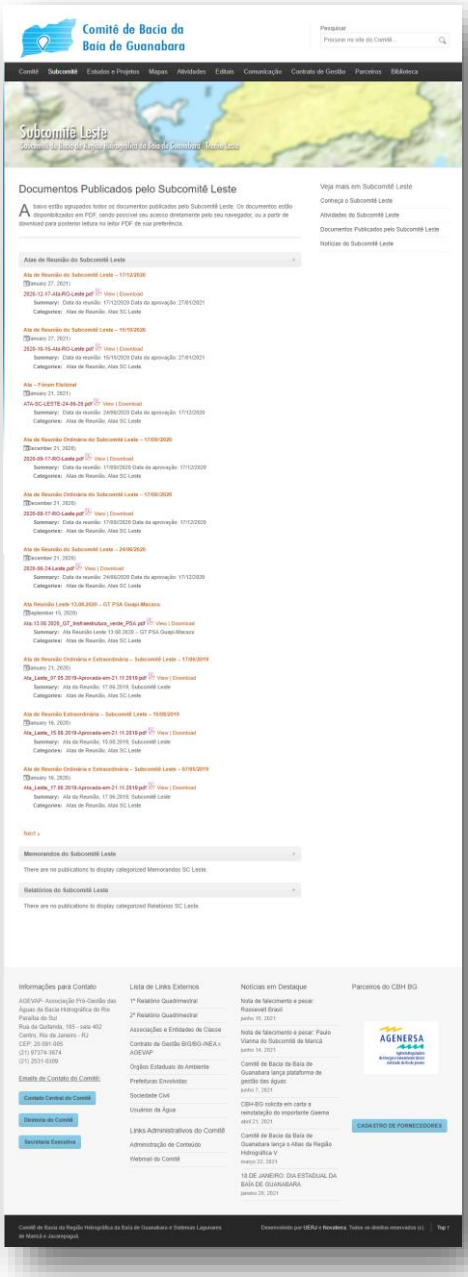

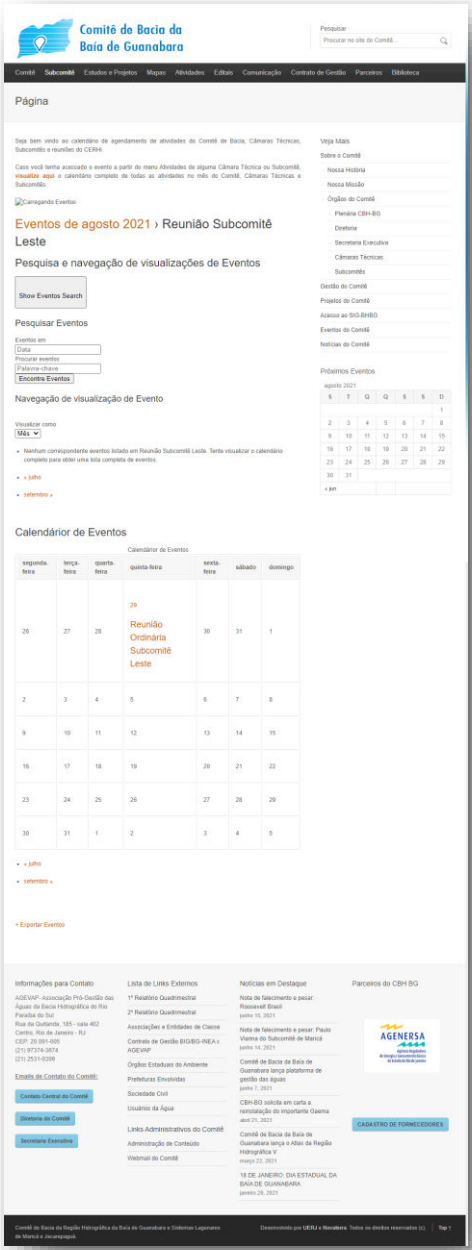

A pagina de Atividades foi transformada no calendário que aparece na página principal SC Oeste.

SUBCOMITÊS

SC Jacarepaguá

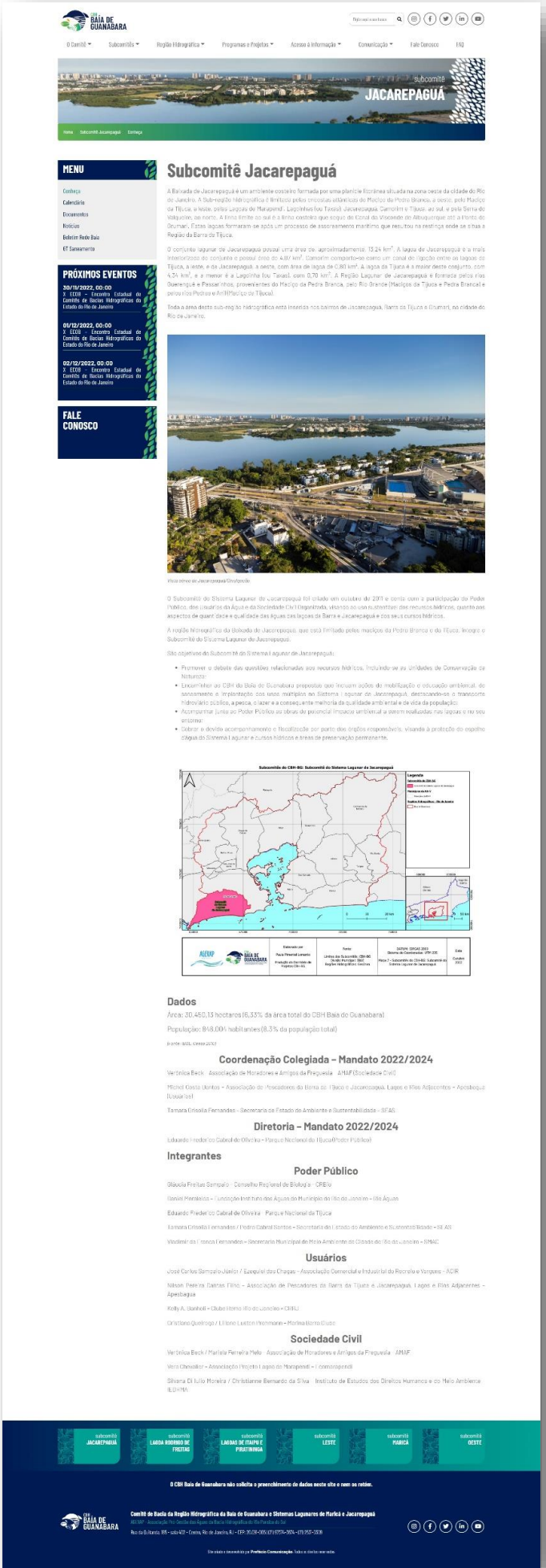

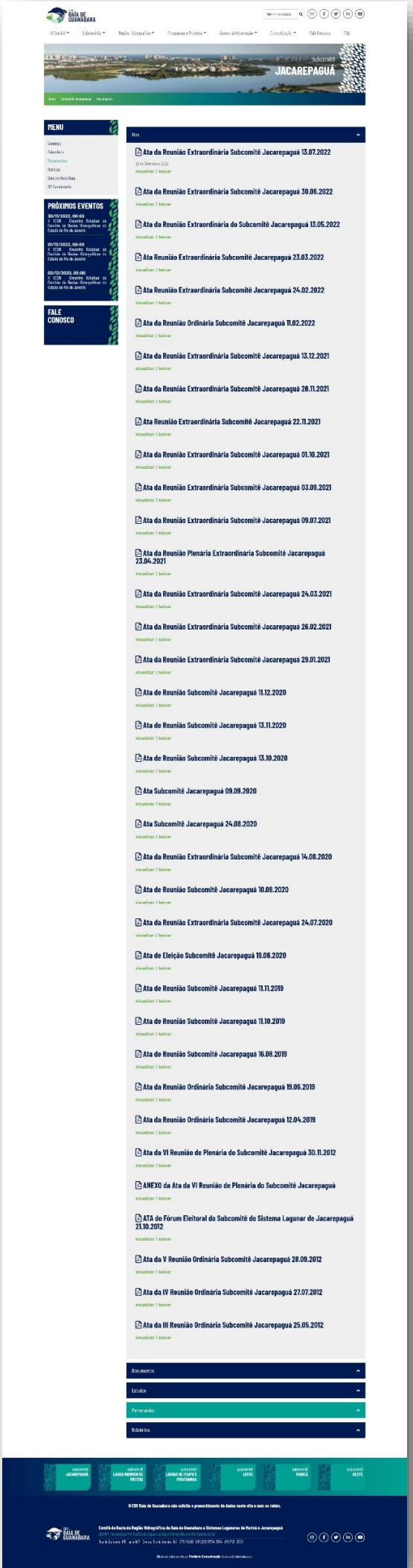

Links:
https://comitebaiadeguanabara.org.br/subcomite-jacarepagua/
https://comitebaiadeguanabara.org.br/subcomite-jacarepagua-documentos/

SUBCOMITÊS

SC Jacarepaguá

Links:
https://comitebaiadeguanabara.org.br/subcomite-jacarepagua-noticias/
https://comitebaiadeguanabara.org.br/subcomite-jacarepagua-boletim/
https://comitebaiadeguanabara.org.br/gt-saneamento/

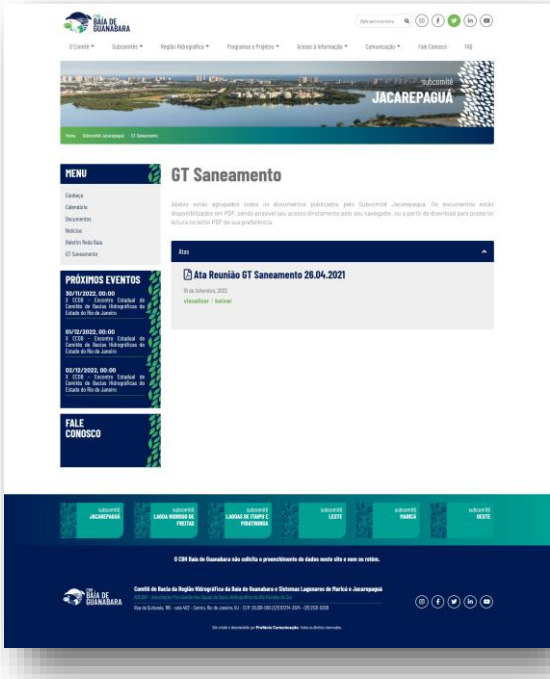

SUBCOMITÊ

SC Jacarepaguá

Comitê de Bacia da Baía de Guanabara

Pesquisar

Procurar no site do Comitê...

Comitê - Subcomitê - Estudos e Projetos - Mapas - Atividades Editais - Comunicação - Contrato de Gestão - Parceiros Biblioteca

Conheça o Subcomitê Jacarepaguá

A Baixada de Jacarepaguá é um ambiente costeiro formada por uma planície litorânea situada na zona oeste da cidade do Rio de Janeiro. A Sub-região hidrográfica é limitada pelas encostas atlânticas do Maciço da Pedra Branca, a oeste, pelo Maciço da Tijuca, a leste, pelas Lagoas de Marapendi, Lagoinhas (ou Taxas), Jacarepaguá, Camorim e Tijuca, ao sul, e pela Serra do Valqueire, ao norte. A linha limite ao sul é a linha costeira que segue do Canal da Visconde de Albuquerque até a Ponta de Grumari. Estas lagoas formaram-se após um processo de assoreamento marítimo que resultou na restinga onde se situa a Região da Barra da Tijuca.

O conjunto lagunar de Jacarepaguá possui uma área de, aproximadamente, 13,24 km2. A lagoa de Jacarepaguá é a mais interiorizada do conjunto, e possui a área de 4,07 km2, Camorim comporta-se como um canal de ligação entre as lagoas da Tijuca, a leste e de Jacarepaguá, a oeste e com área de lagoa de 0,80 km2. A lagoa da Tijuca é a maior deste conjunto com 4,34 km2, e a menor é a Lagoinha (ou Taxas) com 0,70 km2. A Região Lagunar de Jacarepaguá é formada pelos rios Guerenguê e Passarinhos provenientes do Maciço da Pedra Branca, pelo Rio Grande (Maciços da Tijuca e Pedra Branca) e pelos rios Pedras e Anil (Maciço da Tijuca).

Toda a área desta sub-região hidrográfica está inserida nos bairros de Jacarepaguá, Barra da Tijuca e Grumari no Município do Rio de Janeiro.

O Subcomitê do Sistema Lagunar de Jacarepaguá, integrante do Comitê da Baia de Guanabara, foi criado em outubro de 2011, e conta com a participação do Poder Público, dos Usuários da Água e da Sociedade Civil Organizada, visando o uso sustentável dos recursos hídricos, quanto aos aspectos de quantidade e qualidade das águas das Lagoas da Barra e Jacarepaguá e dos seus cursos hídricos.

A região hidrográfica da Baixada de Jacarepaguá, que está limitada pelos maciços da Pedra Branca e da Tijuca, integra o Subcomitê do Sistema Lagunar de Jacarepaguá.

São objetivos do Subcomitê do Sistema Lagunar de Jacarepaguá:

- Promover o debate das questões relacionadas aos recursos hídricos, incluindo-se as Unidades de Conservação da Natureza;
- Encaminhar ao Comitê da Baia de Guanabara propostas que incluam ações de mobilização e educação ambiental, de saneamento e a implantação dos usos múltiplos no Sistema Lagunar de Jacarepaguá, destacando-se o transporte hidroviário público, a pesca, o lazer, e a consequente melhoria da qualidade ambiental e qualidade de vida da população;
- Acompanhar junto ao Poder Público, as obras de potencial impacto ambiental a serem realizadas nas lagoas e no seu entorno;
- Cobrar o devido acompanhamento e fiscalização por parte dos órgãos responsáveis, visando à proteção do espelho d'água do Sistema Lagunar e cursos hídricos e áreas de preservação permanente.

Participação da Sociedade

O Subcomitê do Sistema Lagunar de Jacarepaguá é regido pelo fundamento participativo. As sugestões de qualquer cidadão com relação à melhoria da qualidade ambiental dos recursos hídricos são muito importantes, e devem ser direcionadas através de organizações civis às instituições que ocupem vaga dentro do Setor da Sociedade Civil na estrutura do Subcomitê.

Coordenadoria Colegiada – Mandato 2020 – 2022

- **Coordenador geral:** Eloisa Torres – Instituto Terrazul (Sociedade Civil)
- **Vice-coordenador:** Leonardo Canto – Companhia Estadual de Águas e Esgotos – CEDAE (Usuário)
- **Secretário:** Daniel Moraleida – Fundação Rio Águas (Poder Público)
- **Composição SC Jacarepaguá**

Coordenadoria Colegiada – Mandato 2018 – 2020

- **Coordenação**
  - **Coordenador geral**: Carolina Vilhena – Associação Comercial e Industrial do Largo da Barra, Itanhangá, Joá, Joatinga e Adjancências – Acibarrinha (Usuário)
  - **Vice-coordenador**: Vera Maria de Rossi Chevalier – Ecomarapendi (Sociedade Civil)
  - **Secretário Executivo**: Vladimir de França Fernandes – Prefeitura do Rio de Janeiro – SMAC
- **Composição SC Jacarepaguá**

Coordenadoria Colegiada – Mandato 2015 – 2017

Contato Geral com o Subcomitê Jacarepaguá: subcomite.jacarepagua@comitebaiadeguanabara.org.br

- **Coordenador geral**: Gustavo Gorayeb – Acibarrinha (Usuário)
- **Vice-coordenador**: Christianne Bernardo (Sociedade Civil)
- **Secretária Executiva**: Henrique Damásio – COMLURB (Poder Público)

Coordenadoria Colegiada – Mandato 2013 – 2015

Contato Geral com o Subcomitê Jacarepaguá: subcomite.jacarepagua@comitebaiadeguanabara.org.br

- **Coordenador geral**: Marcos Sant'Anna Lacerda – Instituto Terrazul (Sociedade Civil)
- **Vice-coordenador**: Gustavo G. de Castro – Acibarrinha (Usuário)
- **Secretária Executiva**: Suzana Barros – Prefeitura do Rio de Janeiro (Poder Público)

Veja aqui a **Composição Completa da Plenária**.

Coordenadoria Colegiada – Mandato 2011 – 2013

- **Coordenador geral**: Suzana Barros – Prefeitura do Rio de Janeiro (Poder Público)
- **Vice-coordenador**:
- **Coordenador secretário**: David Zee – CCBT (Sociedade Civil)

Veja mais em Subcomitê Jacarepaguá

- Conheça o Subcomitê Jacarepaguá
- Atividades do Subcomitê Jacarepaguá
- Documentos Publicados pelo Subcomitê Jacarepaguá
- Notícias do Subcomitê Jacarepaguá

Informações para Contato

AGEVAP- Associação Pró-Gestão das Águas da Bacia Hidrográfica do Rio Paraíba do Sul
Rua da Quitanda, 185 - sala 402
Centro, Rio de Janeiro - RJ
CEP: 20.091-005
(21) 97374-3674
(21) 2531-0309

Emails de Contato do Comitê:

Contato Central do Comitê

Diretoria do Comitê

Secretaria Executiva

Lista de Links Externos

- 1º Relatório Quadrimestral
- 2º Relatório Quadrimestral
- Associações e Entidades de Classe
- Contrato de Gestão BIG/BG-INEA x AGEVAP
- Órgãos Estaduais do Ambiente
- Prefeituras Envolvidas
- Sociedade Civil
- Usuários da Água

Links Administrativos do Comitê

- Administração de Conteúdo
- Webmail do Comitê

Notícias em Destaque

- Atlas do CBH-BG, mais uma vez, tem informação citada na grande mídia nacional
  janeiro 12, 2022
- CBH-BG seleciona empresa responsável por operacionalizar a comunicação
  janeiro 10, 2022
- CBH-BG divulga Relatório sobre o Cenário Ambiental da Bacia em 2021
  janeiro 7, 2022
- CBH-BG publica Boletim Informativo Digital 2021
  janeiro 7, 2022
- Atlas do Comitê da Bacia Hidrográfica da Baía de Guanabara é referência sobre informações da Região Hidrográfica V
  janeiro 4, 2022
- Encontro ampliado da consolidação do PRH-BG
  dezembro 14, 2021

Parceiros do CBH BG

AGENERSA

CADASTRO DE FORNECEDORES

Comitê de Bacia da Região Hidrográfica da Baía de Guanabara e Sistemas Lagunares de Maricá e Jacarepaguá.

Desenvolvido por **UERJ** e **Novaterra**. Todos os direitos reservados (c). | Top ↑

SUBCOMITÊ

SC Jacarepaguá

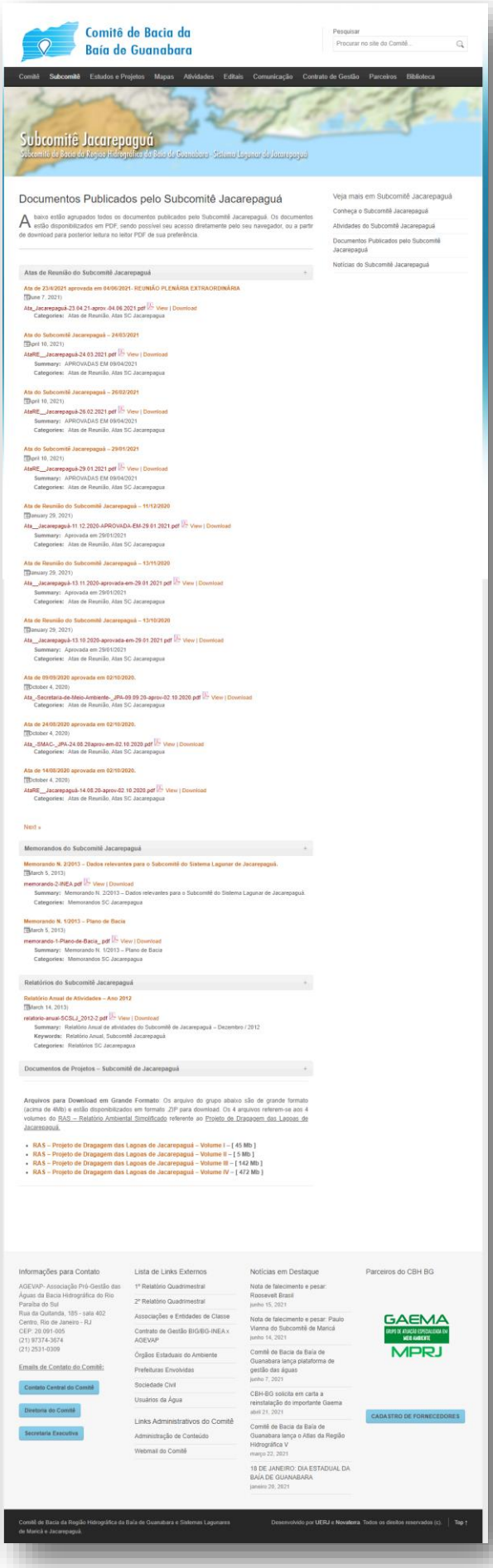

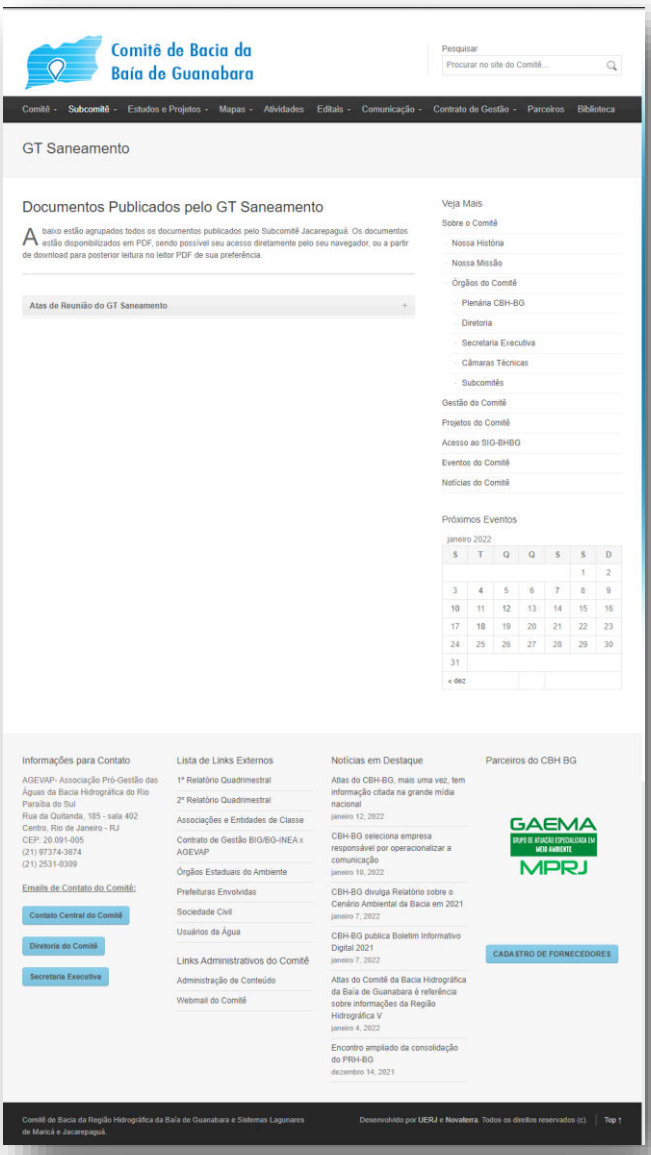

A pagina de Atividades foi transformada no calendário que aparece na página principal SC Oeste.

SUBCOMITÊS

SC Lagoa Rodrigo de Freitas

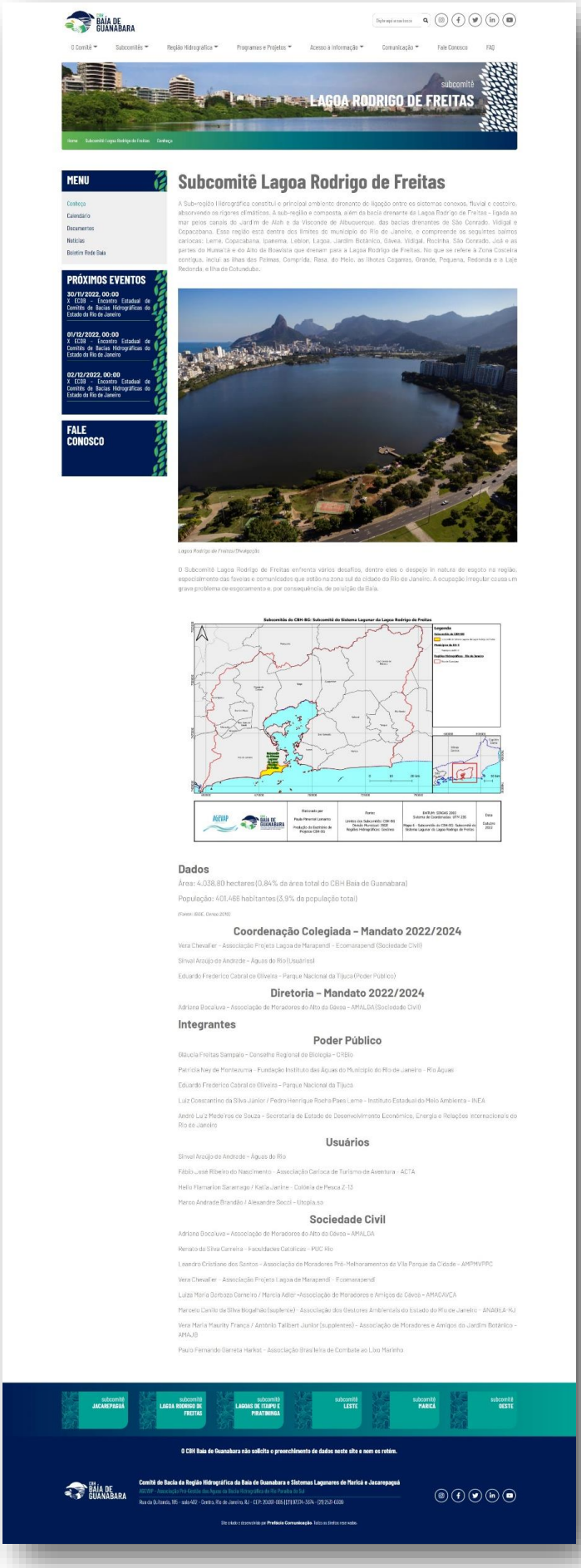

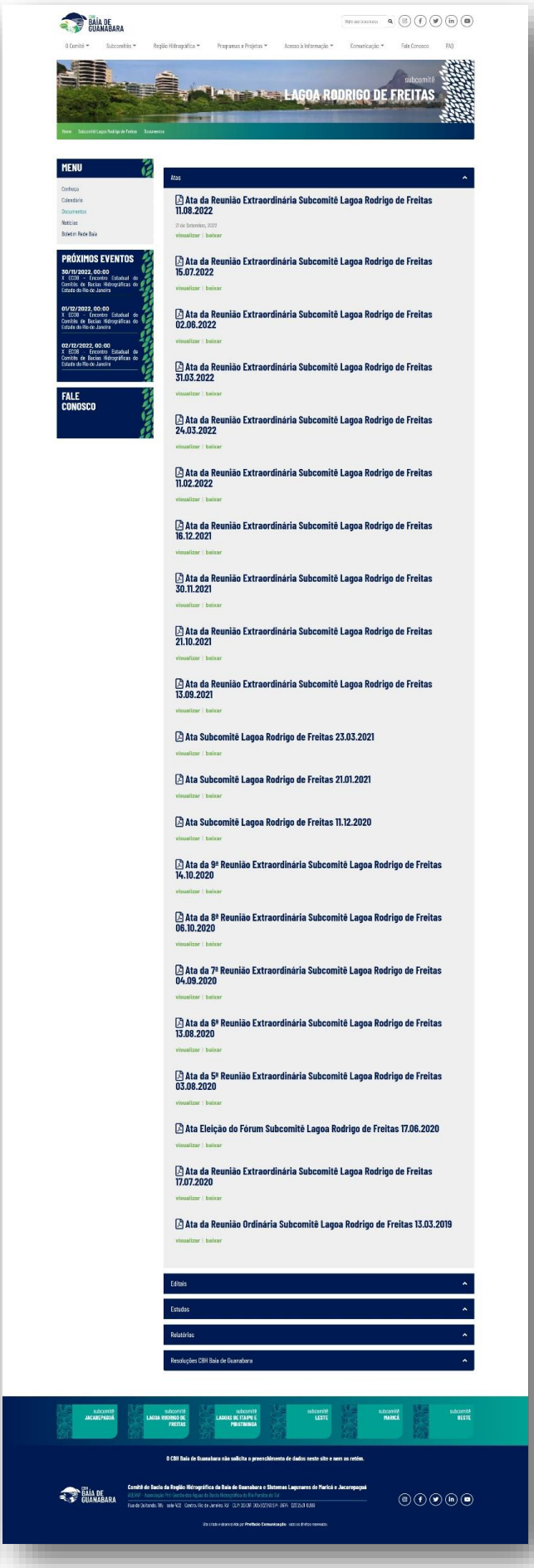

Links:
https://comitebaiadeguanabara.org.br/subcomite-lagoa-rodrigo-de-freitas/
https://comitebaiadeguanabara.org.br/subcomite-lagoa-rodrigo-de-freitas-documentos/

SUBCOMITÊS

SC Lagoa Rodrigo de Freitas

Links:
https://comitebaiadeguanabara.org.br/subcomite-lagoa-rodrigo-de-freitas-noticias/
https://comitebaiadeguanabara.org.br/subcomite-lagoa-rodrigo-de-freitas-boletim/

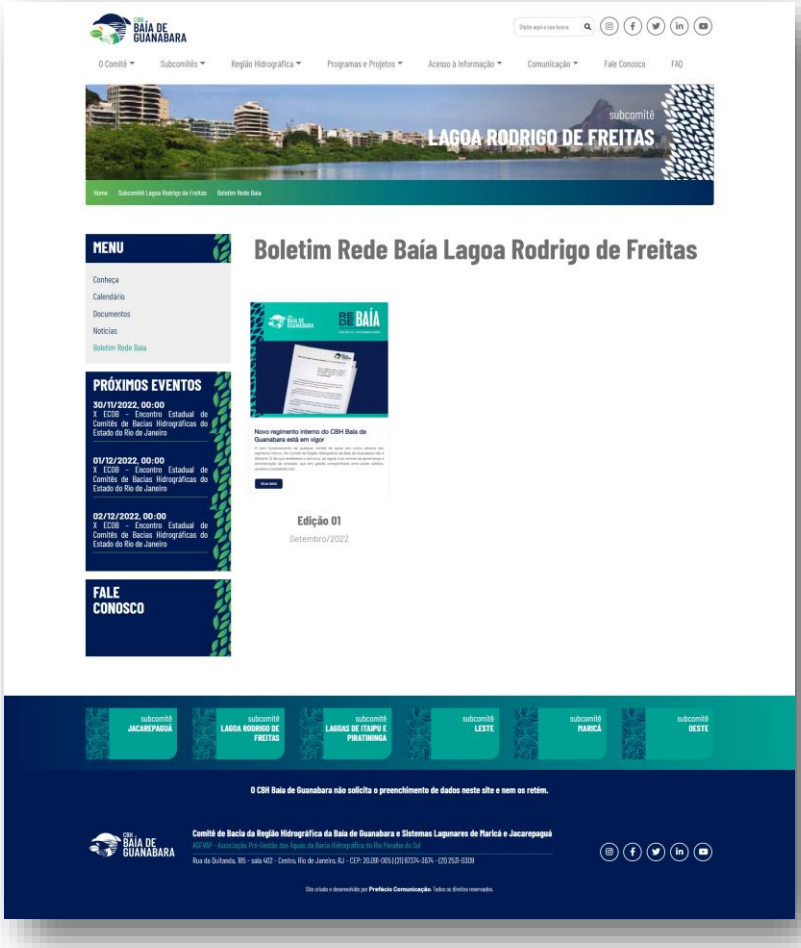

SUBCOMITÊ

SC Lagoa Rodrigo de Freitas

Comitê de Bacia da Baía de Guanabara

Pesquisar

Procurar no site do Comitê...

Comitê | Subcomitê | Estudos e Projetos | Mapas | Atividades | Editais | Comunicação | Contrato de Gestão | Parceiros | Biblioteca

Conheça o Subcomitê Lagoa Rodrigo de Freitas

A sub-região hidrográfica mede cerca de 32 km2 e é composta pelo rio Rainha (4,50 km), pelo rio dos Macacos (5,50 km) e pelo rio Cabeças (3,20 km), em grande parte canalizados, que contribuem com água doce para a Lagoa Rodrigo de Freitas, de água salobra, cujo espelho d'água mede 3,80 km2. A lagoa está ligada ao mar pelo canal do Jardim de Alah. Essa área inclui os bairros do Jardim Botânico, Humaitá, Horto, Gávea, Leblon, Ipanema e Lagoa, todos situados no município do Rio de Janeiro.

Coordenadoria Colegiada – Mandato 2020 – 2022

- **Coordenadora geral:** Mayná Coutinho Morais – Companhia Estadual de Águas e Esgotos – CEDAE (Usuário)
- **Vice-coordenadora:** Livia Soalheiro e Romano – Secretaria de Estado do Ambiente e Sustentabilidade (Poder Público)
- **Secretária:** Adriana Bocaiuva – Associação de Moradores do Alto da Gávea (Sociedade Civil)
- **Composição SC Lagoa Rodrigo de Freitas**

Coordenadoria Colegiada – Mandato 2018 – 2020

- **Coordenação**
  - **Coordenador geral**: Carlos Buarque Viveiros – Clube Naval – Departamento Esportivo (Usuário)
  - **Vice-coordenador**: Bernadete da Conceição Carvalho Gomes – Empresa Brasileira de Pesquisa Agropecuária – EMBRAPA SOLOS (Poder Público)
  - **Coordenador secretário**: José Carlos Gonçalves Carvalheira – Instituto Mar Adentro – Promoção e Gestão do Conhecimento de Ecossistemas Aquáticos (Sociedade Civil)
- **Composição SC Lagoa Rodrigo de Freitas**

Coordenadoria Colegiada – Mandato 2014 – 2015

Contato Geral com o Subcomitê Lagoa Rodrigo de Freitas:
subcomite.lagoarodrigodefreitas@comitebaiadeguanabara.org.br

- **Coordenador geral**: Carlos Viveiros – Clube Naval (Usuário)
- **Vice-coordenador**:
- **Coordenador secretário**:

Coordenadoria Colegiada – Mandato 2012 – 2013

Contato Geral com o Subcomitê Lagoa Rodrigo de Freitas:
subcomite.lagoarodrigodefreitas@comitebaiadeguanabara.org.br

- **Coordenador geral**: Carlos Viveiros – Clube Naval (Usuário)
- **Vice-coordenador**:
- **Coordenador secretário**: Alexandre De Bonis – Prefeitura do Rio de Janeiro (Poder Público)

Veja mais em SC Lagoa Rodrigo de Freitas

- Conheça do Subcomitê Lagoa Rodrigo de Freitas
- Atividades do Subcomitê Lagoa Rodrigo de Freitas
- Documentos Publicados pelo Subcomitê Lagoa Rodrigo de Freitas
- Notícias do Subcomitê Lagoa Rodrigo de Freitas

Informações para Contato

AGEVAP- Associação Pró-Gestão das Águas da Bacia Hidrográfica do Rio Paraíba do Sul
Rua da Quitanda, 185 - sala 402
Centro, Rio de Janeiro - RJ
CEP: 20.091-005
(21) 97374-3674
(21) 2531-0309

Emails de Contato do Comitê:

Contato Central do Comitê

Diretoria do Comitê

Secretaria Executiva

Lista de Links Externos

- 1º Relatório Quadrimestral
- 2º Relatório Quadrimestral
- Associações e Entidades de Classe
- Contrato de Gestão BIG/BG-INEA x AGEVAP
- Órgãos Estaduais do Ambiente
- Prefeituras Envolvidas
- Sociedade Civil
- Usuários da Água

Links Administrativos do Comitê

- Administração de Conteúdo
- Webmail do Comitê

Notícias em Destaque

- Nota de falecimento e pesar: Roosevelt Brasil — junho 15, 2021
- Nota de falecimento e pesar: Paulo Vianna do Subcomitê de Maricá — junho 14, 2021
- Comitê de Bacia da Baía de Guanabara lança plataforma de gestão das águas — junho 7, 2021
- CBH-BG solicita em carta a reinstalação do importante Gaema — abril 21, 2021
- Comitê de Bacia da Baía de Guanabara lança o Atlas da Região Hidrográfica V — março 22, 2021
- 18 DE JANEIRO: DIA ESTADUAL DA BAÍA DE GUANABARA — janeiro 20, 2021

Parceiros do CBH BG

GAEMA
GRUPO DE ATUAÇÃO ESPECIALIZADA EM MEIO AMBIENTE
MPRJ

CADASTRO DE FORNECEDORES

Comitê de Bacia da Região Hidrográfica da Baía de Guanabara e Sistemas Lagunares de Maricá e Jacarepaguá.

Desenvolvido por **UERJ** e **Novaterra**. Todos os direitos reservados (c). | Top ↑

SUBCOMITÊ

SC Lagoa Rodrigo de Freitas

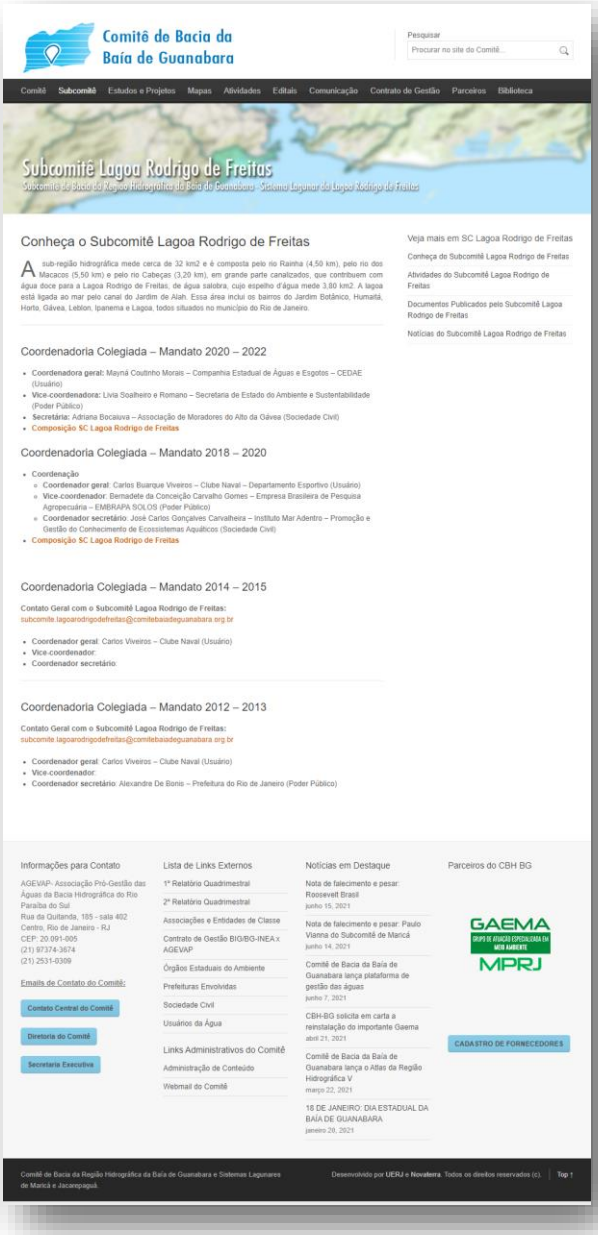

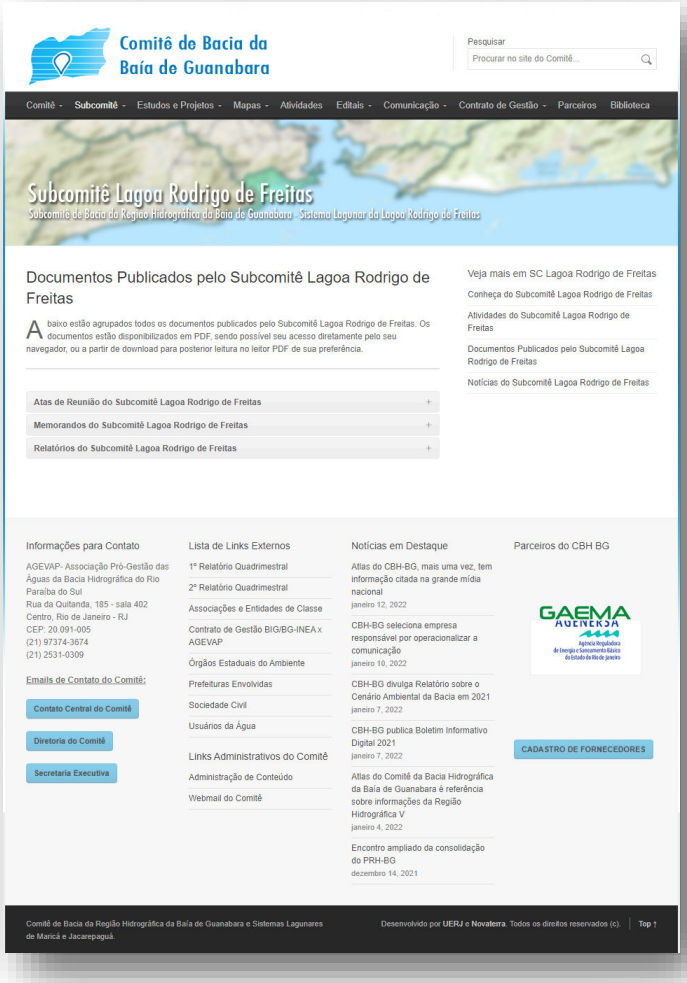

A pagina de Atividades foi transformada no calendário que aparece na página principal SC Oeste.

SUBCOMITÊS

SC Lagoas Itaipu e Piratininga

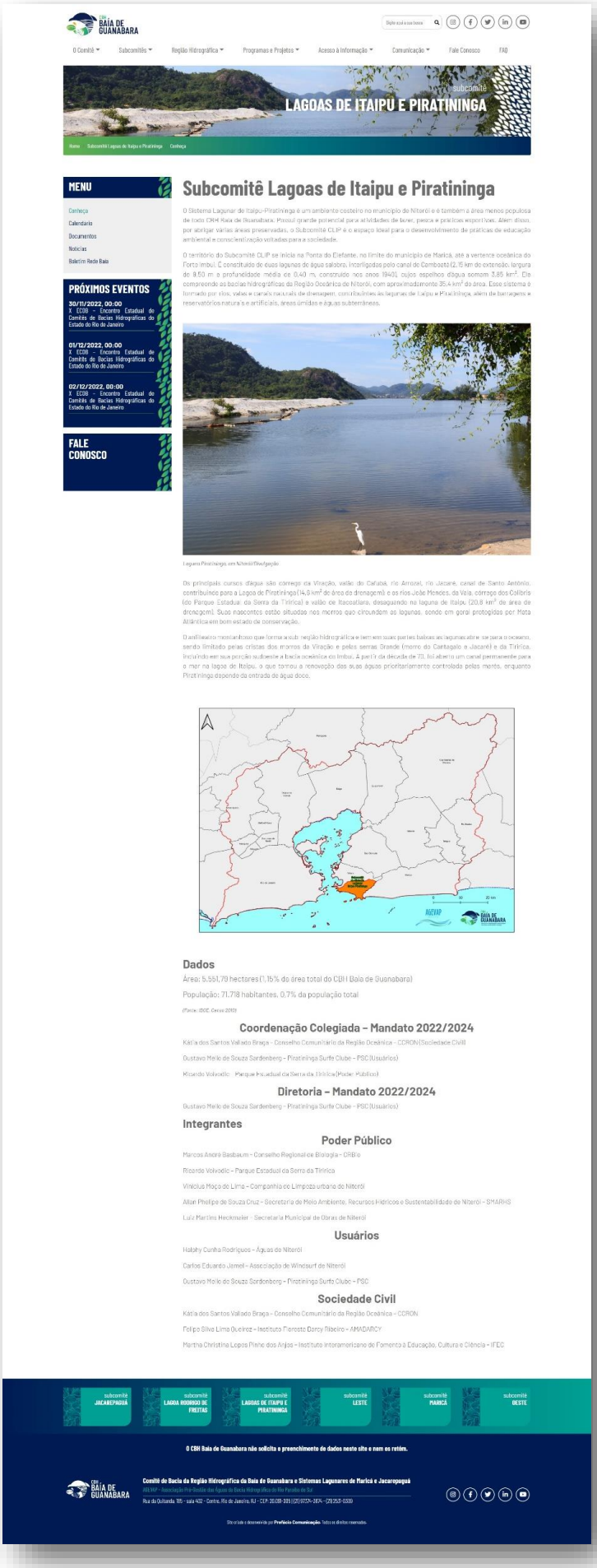

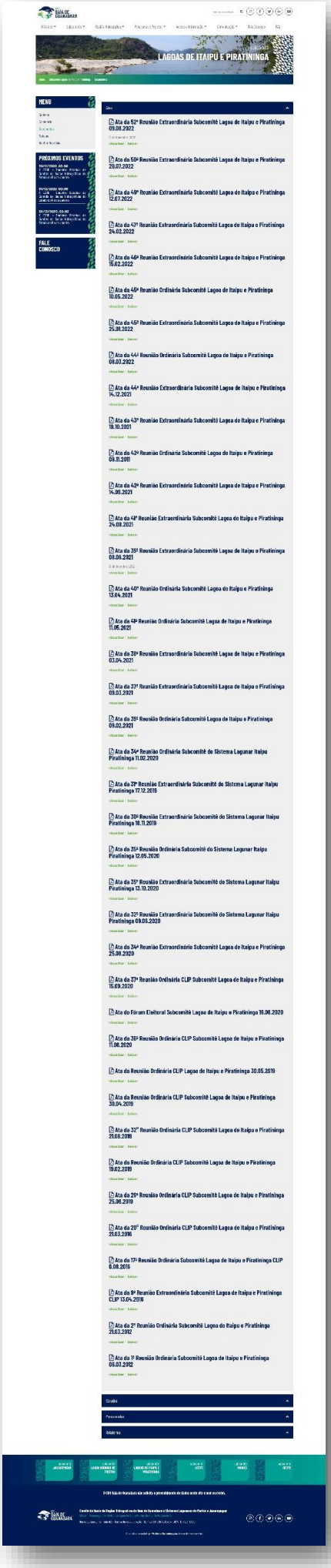

Links: https://comitebaiadeguanabara.org.br/subcomite-itaipu-piratininga/
https://comitebaiadeguanabara.org.br/subcomite-itaipu-piratininga-documentos/

SUBCOMITÊS

SC Lagoas Itaipu e Piratininga

Links:
https://comitebaiadeguanabara.org.br/subcomite-itaipu-piratininga-noticias/
https://comitebaiadeguanabara.org.br/subcomite-itaipu-piratininga-boletim/

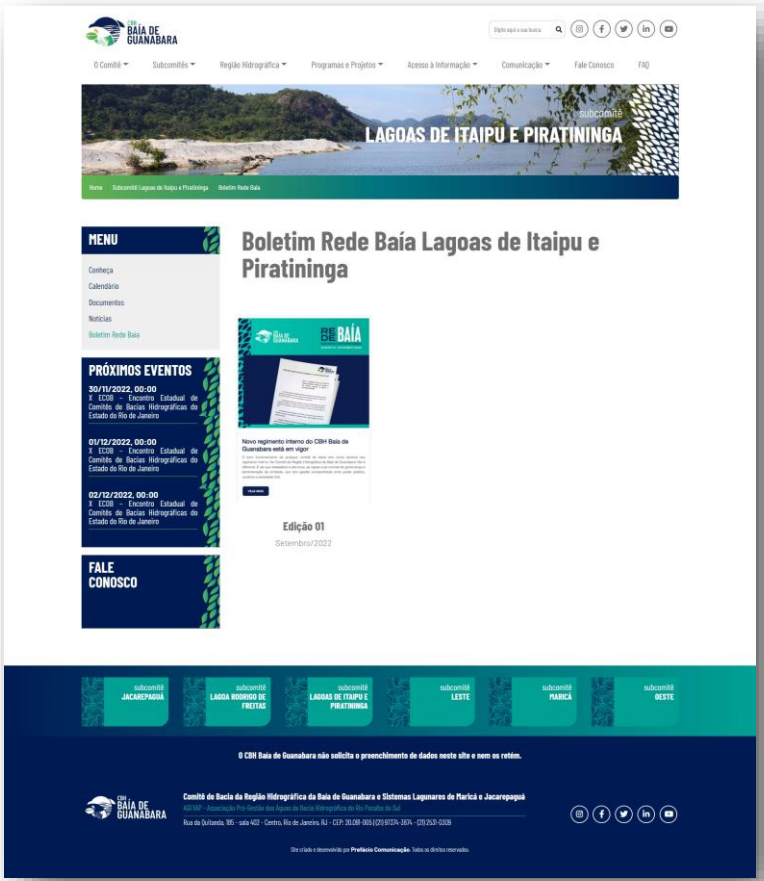

SUBCOMITÊ

SC Lagoas Itaipu e Piratininga

Comitê de Bacia da Baía de Guanabara

Pesquisar

Procurar no site do Comitê...

Comitê | Subcomitê | Estudos e Projetos | Mapas | Atividades | Editais | Comunicação | Contrato de Gestão | Parceiros | Biblioteca

Conheça o Subcomitê Lagoas de Itaipu e Piratininga

O Sistema Lagunar de Itaipu – Piratininga é um ambiente costeiro no município de Niterói, que se inicia na Ponta do Elefante, no limite do município de Marica até a vertente oceânica do Forte Imbuí. É constituído de duas lagunas de água salobra, interligadas pelo canal de Camboatá (2,15 km de extensão, largura de 9,50 metros e profundidade média de 0,40 metros, construído nos anos 40, cujos espelhos d'água somam 3,85 km2, compreendendo as bacias hidrográficas da Região Oceânica de Niterói, com aproximadamente 35,4 km2 de área. Esse sistema é formado por rios, valas e canais naturais de drenagem, contribuintes às lagunas de Itaipu e Piratininga, além de barragens e reservatórios naturais e artificiais, áreas úmidas e águas subterrâneas.

Os principais cursos d'água são: córrego da Viração, valão do Cafubá, rio Arrozal, rio Jacaré, canal de Santo Antônio, contribuindo para a Lagoa de Piratininga (14,6 km2 de área de drenagem); e os rios João Mendes, da Vala, córrego dos Colibris (do Parque Estadual da Serra da Tiririca) e valão de Itacoatiara, desaguando na laguna de Itaipu (20,8 km2 de área de drenagem). Suas nascentes estão situadas nos morros que circundam as lagunas, sendo em geral protegidas por Mata Atlântica em bom estado de conservação.

As bacias hidrográficas do sistema lagunar de Itaipu- Piratininga estão localizadas entre as latitudes 22o 55' e 22o 59' Sul e as longitudes 43o 02' e 43o 06' Oeste. O anfiteatro montanhoso que forma a sub-região hidrográfica e tem em suas partes baixas as lagunas, abre-se para o oceano, sendo limitado pelas cristas dos morros da Viração, e pelas serras Grande (morro do Cantagalo e Jacaré) e da Tiririca, incluindo em sua porção sudoeste a bacia oceânica do Imbuí. A partir da década de 70, foi aberto um canal permanente para o mar na lagoa de Itaipu, o que tornou a renovação das suas águas prioritariamente controlada pelas marés, enquanto Piratininga depende da entrada de água doce.

Faz parte, parcialmente, desta sub- região hidrográfica o município de Niterói.

Coordenadoria Colegiada – Mandato 2020 – 2022

- **Coordenadora geral:** Raquel Cruz – Prefeitura de Niterói (Poder Público)
- **Vice-coordenador:** Carlos Eduardo Jamel – Associação de Windsurf de Niterói (Usuários)
- **Secretária:** Kátia dos Santos Vallado Braga – Conselho Comunitário da Região Oceânica – CCRON (Sociedade Civil)
- **Composição SC Itaipu e Piratininga**

Coordenadoria Colegiada – Mandato 2018 – 2020

- **Coordenação**
  - **Coordenador geral**: Halphy Cunha Rodrigues – Águas de Niterói (Usuários)
  - **Vice-coordenador**: Katia Vallado – Conselho Comunitário da Região Oceânica (Sociedade Civil)
  - **Coordenador secretário:** Luciano Paez – Secretaria Executiva da Prefeitura Municipal de Niterói (Poder Público)
- **Composição SC Itaipu e Piratininga**

Coordenadoria Colegiada – Mandato 2016 – 2018

Contato Geral com o Subcomitê Itaipu: subcomite.itaipu@comitebaiadeguanabara.org.br

- **Coordenador geral**:
- **Vice-coordenador**:
- **Coordenador secretário**:

Coordenadoria Colegiada – Mandato 2014 – 2016

Contato Geral com o Subcomitê Itaipu: subcomite.itaipu@comitebaiadeguanabara.org.br

- **Coordenador geral**: Kátia Vallado – CCRON (Sociedade Civil)
- **Vice-coordenador**:
- **Coordenador secretário**:

Coordenadoria Colegiada – Mandato 2011 – 2013

Contato Geral com o Subcomitê Itaipu: subcomite.itaipu@comitebaiadeguanabara.org.br

- **Coordenador geral**: Kátia Vallado – CCRON (Sociedade Civil)
- **Vice-coordenador**:
- **Coordenador secretário**:

Veja mais em Subcomitê Lagoa de Itaipu e Piratininga

- Conheça o Subcomitê Lagoas de Itaipu e Piratininga
- Atividades do Subcomitê Lagoas de Itaipu e Piratininga
- Notícias do Subcomitê Lagoas de Itaipu e Piratininga
- Documentos publicados pelo Subcomitê Lagoas de Itaipu e Piratininga

Informações para Contato

AGEVAP- Associação Pró-Gestão das Águas da Bacia Hidrográfica do Rio Paraíba do Sul
Rua da Quitanda, 185 - sala 402
Centro, Rio de Janeiro - RJ
CEP: 20.091-005
(21) 97374-3674
(21) 2531-0309

Emails de Contato do Comitê:

Contato Central do Comitê

Diretoria do Comitê

Secretaria Executiva

Lista de Links Externos

- 1º Relatório Quadrimestral
- 2º Relatório Quadrimestral
- Associações e Entidades de Classe
- Contrato de Gestão BIG/BG-INEA x AGEVAP
- Órgãos Estaduais do Ambiente
- Prefeituras Envolvidas
- Sociedade Civil
- Usuários da Água

Links Administrativos do Comitê

- Administração de Conteúdo
- Webmail do Comitê

Notícias em Destaque

- Nota de falecimento e pesar: Roosevelt Brasil — junho 15, 2021
- Nota de falecimento e pesar: Paulo Vianna do Subcomitê de Maricá — junho 14, 2021
- Comitê de Bacia da Baía de Guanabara lança plataforma de gestão das águas — junho 7, 2021
- CBH-BG solicita em carta a reinstalação do importante Gaema — abril 21, 2021
- Comitê de Bacia da Baía de Guanabara lança o Atlas da Região Hidrográfica V — março 22, 2021
- 18 DE JANEIRO: DIA ESTADUAL DA BAÍA DE GUANABARA — janeiro 20, 2021

Parceiros do CBH BG

AGENERSA
Agência Reguladora de Energia e Saneamento Básico do Estado do Rio de Janeiro

CADASTRO DE FORNECEDORES

Comitê de Bacia da Região Hidrográfica da Baía de Guanabara e Sistemas Lagunares de Maricá e Jacarepaguá.

Desenvolvido por **UERJ** e **Novaterra**. Todos os direitos reservados (c). | Top ↑

SUBCOMITÊ

SC Lagoas Itaipu e Piratininga

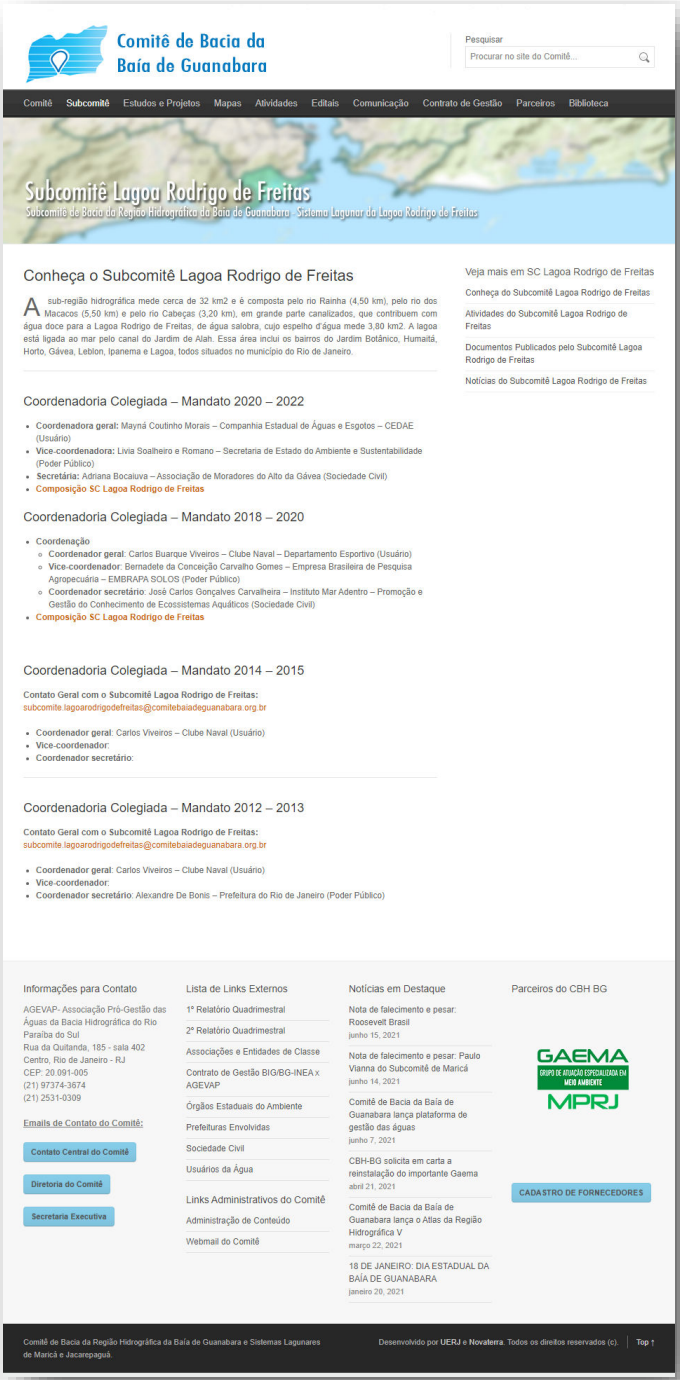

SUBCOMITÊ

SC Lagoas Itaipu e Piratininga

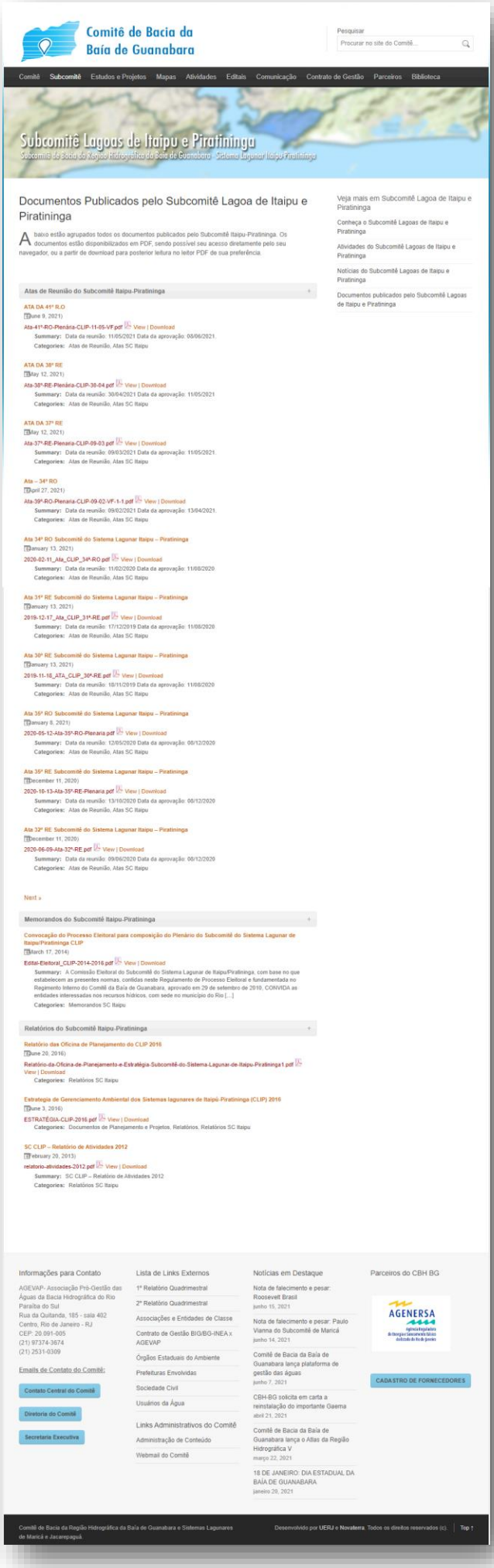

A pagina de Atividades foi transformada no calendário que aparece na página principal SC Oeste.

SUBCOMITÊS

SC Maricá

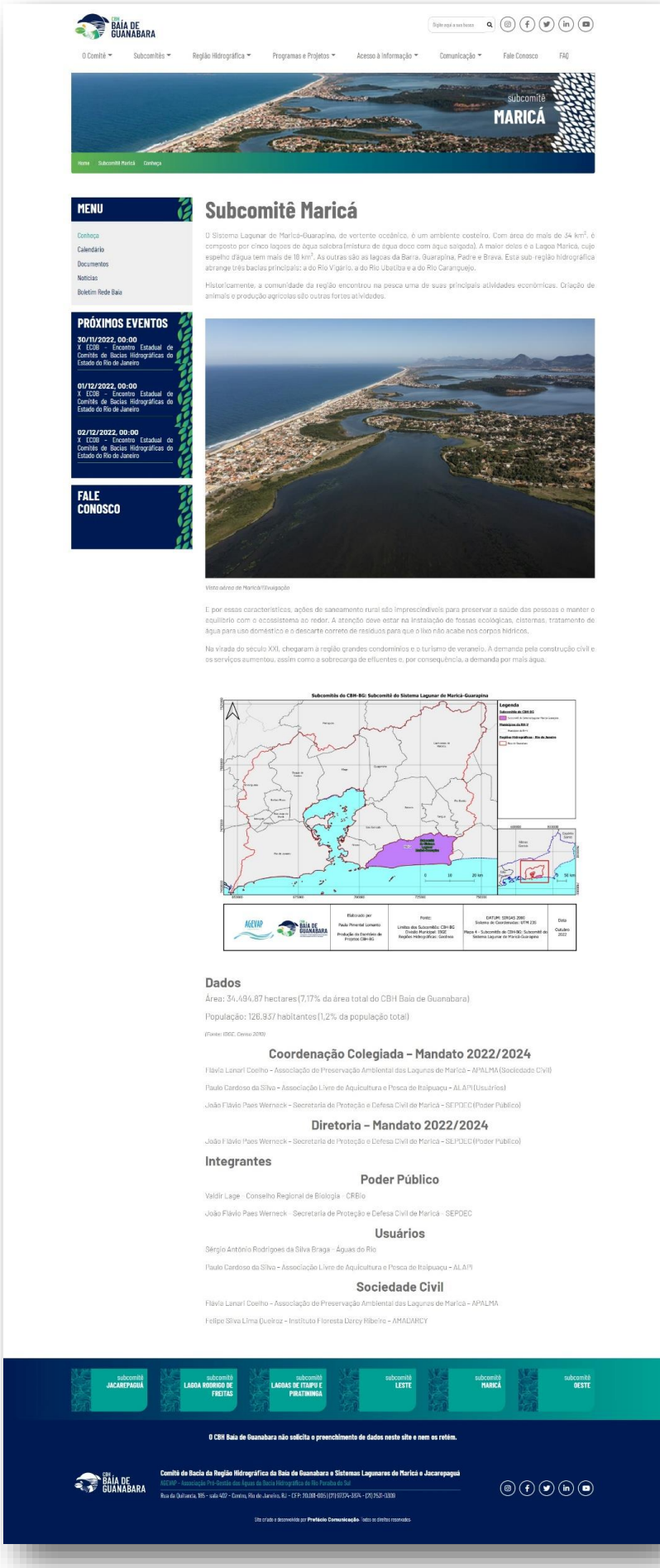

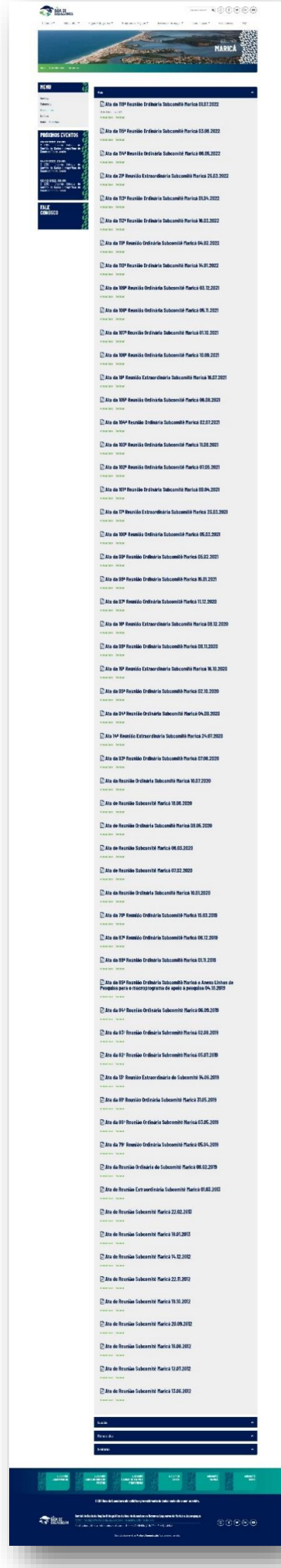

Links:
https://comitebaiadeguanabara.org.br/subcomite-marica/
https://comitebaiadeguanabara.org.br/subcomite-marica-documentos/

SUBCOMITÊS

SC Maricá

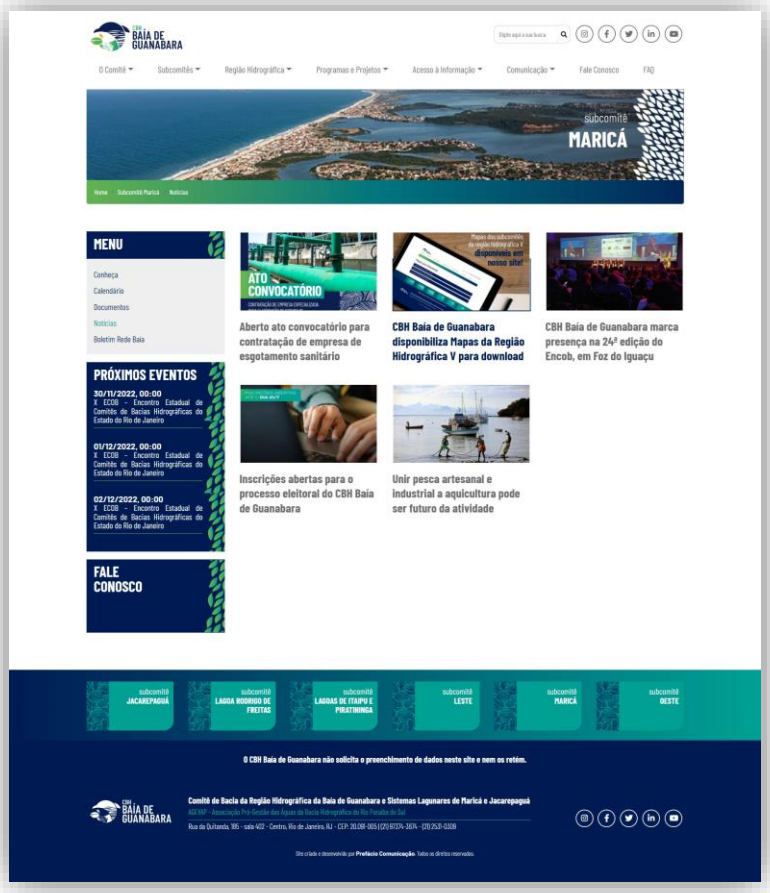

Links:
https://comitebaiadeguanabara.org.br/subcomite-marica-noticias/
https://comitebaiadeguanabara.org.br/subcomite-marica-boletim/

REGIÃO HIDROGRÁFICA

Conheça – Região Hidrográfica (NOVA PÁGINA)

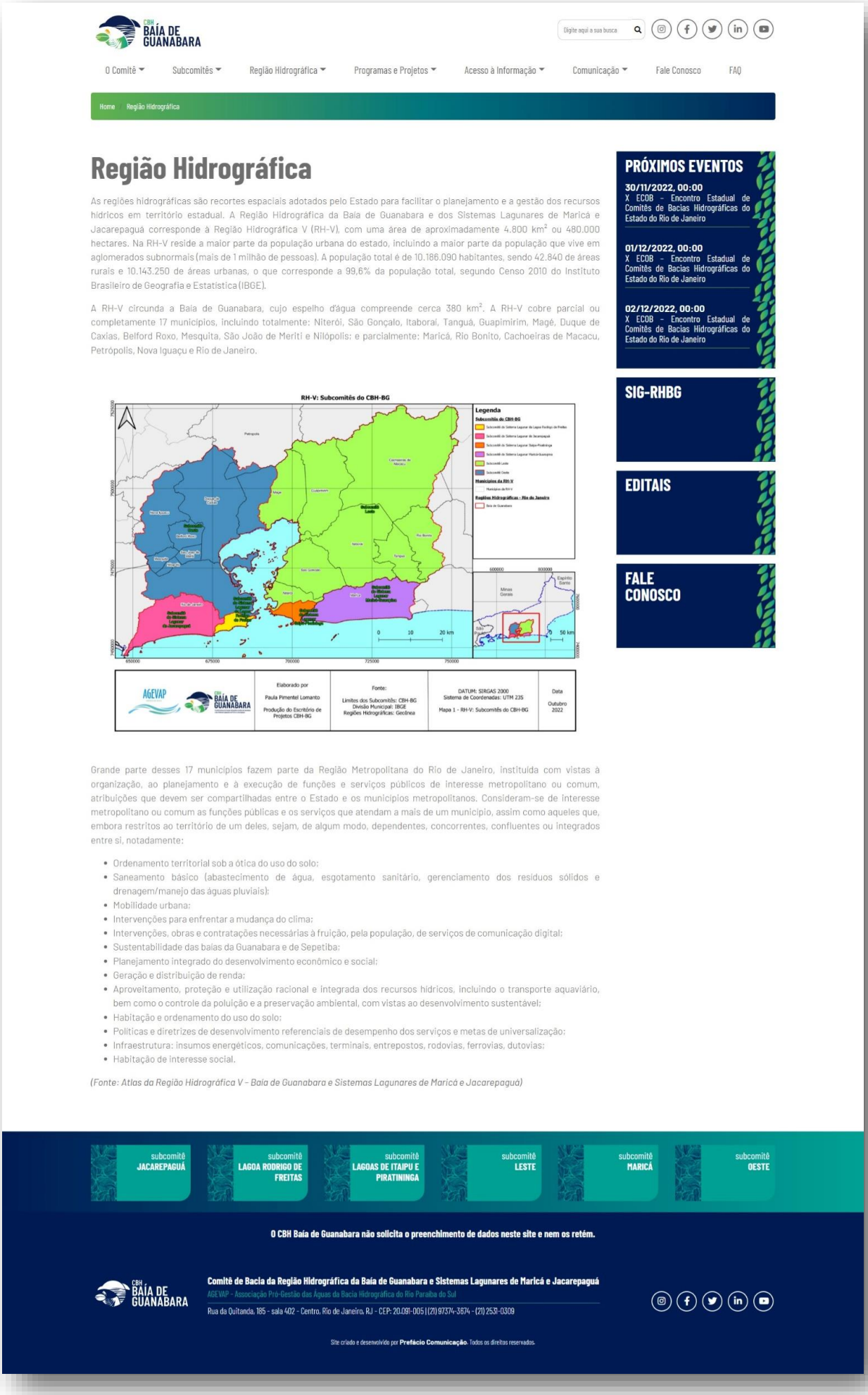

CBH BAÍA DE GUANABARA

Digite aqui a sua busca

O Comitê | Subcomitês | Região Hidrográfica | Programas e Projetos | Acesso à Informação | Comunicação | Fale Conosco | FAQ

Home > Região Hidrográfica

Região Hidrográfica

As regiões hidrográficas são recortes espaciais adotados pelo Estado para facilitar o planejamento e a gestão dos recursos hídricos em território estadual. A Região Hidrográfica da Baía de Guanabara e dos Sistemas Lagunares de Maricá e Jacarepaguá corresponde à Região Hidrográfica V (RH-V), com uma área de aproximadamente 4.800 km² ou 480.000 hectares. Na RH-V reside a maior parte da população urbana do estado, incluindo a maior parte da população que vive em aglomerados subnormais (mais de 1 milhão de pessoas). A população total é de 10.186.090 habitantes, sendo 42.840 de áreas rurais e 10.143.250 de áreas urbanas, o que corresponde a 99,6% da população total, segundo Censo 2010 do Instituto Brasileiro de Geografia e Estatística (IBGE).

A RH-V circunda a Baía de Guanabara, cujo espelho d'água compreende cerca 380 km². A RH-V cobre parcial ou completamente 17 municípios, incluindo totalmente: Niterói, São Gonçalo, Itaboraí, Tanguá, Guapimirim, Magé, Duque de Caxias, Belford Roxo, Mesquita, São João de Meriti e Nilópolis; e parcialmente: Maricá, Rio Bonito, Cachoeiras de Macacu, Petrópolis, Nova Iguaçu e Rio de Janeiro.

RH-V: Subcomitês do CBH-BG

Legenda

Elaborado por: Paula Pimentel Lomanto. Produção do Escritório de Projetos CBH-BG

Fonte: Limites dos Subcomitês: CBH-BG; Divisão Municipal: IBGE; Regiões Hidrográficas: Geoline

DATUM: SIRGAS 2000. Sistema de Coordenadas: UTM 23S. Mapa 1 - RH-V: Subcomitês do CBH-BG

Data: Outubro 2022

Grande parte desses 17 municípios fazem parte da Região Metropolitana do Rio de Janeiro, instituída com vistas à organização, ao planejamento e à execução de funções e serviços públicos de interesse metropolitano ou comum, atribuições que devem ser compartilhadas entre o Estado e os municípios metropolitanos. Consideram-se de interesse metropolitano ou comum as funções públicas e os serviços que atendam a mais de um município, assim como aqueles que, embora restritos ao território de um deles, sejam, de algum modo, dependentes, concorrentes, confluentes ou integrados entre si, notadamente:

- Ordenamento territorial sob a ótica do uso do solo;
- Saneamento básico (abastecimento de água, esgotamento sanitário, gerenciamento dos resíduos sólidos e drenagem/manejo das águas pluviais);
- Mobilidade urbana;
- Intervenções para enfrentar a mudança do clima;
- Intervenções, obras e contratações necessárias à fruição, pela população, de serviços de comunicação digital;
- Sustentabilidade das baías da Guanabara e de Sepetiba;
- Planejamento integrado do desenvolvimento econômico e social;
- Geração e distribuição de renda;
- Aproveitamento, proteção e utilização racional e integrada dos recursos hídricos, incluindo o transporte aquaviário, bem como o controle da poluição e a preservação ambiental, com vistas ao desenvolvimento sustentável;
- Habitação e ordenamento do uso do solo;
- Políticas e diretrizes de desenvolvimento referenciais de desempenho dos serviços e metas de universalização;
- Infraestrutura: insumos energéticos, comunicações, terminais, entrepostos, rodovias, ferrovias, dutovias;
- Habitação de interesse social.

(Fonte: Atlas da Região Hidrográfica V - Baía de Guanabara e Sistemas Lagunares de Maricá e Jacarepaguá)

PRÓXIMOS EVENTOS

30/11/2022, 00:00 X ECOB – Encontro Estadual de Comitês de Bacias Hidrográficas do Estado do Rio de Janeiro

01/12/2022, 00:00 X ECOB – Encontro Estadual de Comitês de Bacias Hidrográficas do Estado do Rio de Janeiro

02/12/2022, 00:00 X ECOB – Encontro Estadual de Comitês de Bacias Hidrográficas do Estado do Rio de Janeiro

SIG-RHBG

EDITAIS

FALE CONOSCO

subcomitê JACAREPAGUÁ | subcomitê LAGOA RODRIGO DE FREITAS | subcomitê LAGOAS DE ITAIPU E PIRATININGA | subcomitê LESTE | subcomitê MARICÁ | subcomitê OESTE

O CBH Baía de Guanabara não solicita o preenchimento de dados neste site e nem os retém.

CBH BAÍA DE GUANABARA

Comitê de Bacia da Região Hidrográfica da Baía de Guanabara e Sistemas Lagunares de Maricá e Jacarepaguá

AGEVAP - Associação Pró-Gestão das Águas da Bacia Hidrográfica do Rio Paraíba do Sul

Rua da Quitanda, 185 - sala 402 - Centro, Rio de Janeiro, RJ - CEP: 20.091-005 | (21) 97374-3674 - (21) 2531-0309

Site criado e desenvolvido por **Prefácio Comunicação**. Todos os direitos reservados.

Links: https://comitebaiadeguanabara.org.br/regiao-hidrografica/

REGIÃO HIDROGRÁFICA

Plano de Recursos Hídricos (PRH-BG)

CBH BAÍA DE GUANABARA

Digite aqui a sua busca

O Comitê | Subcomitês | Região Hidrográfica | Programas e Projetos | Acesso à Informação | Comunicação | Fale Conosco | FAQ

Home > Plano de Recursos Hídricos (PHR-BG)

Plano de Recursos Hídricos (PHR-BG)

O Plano de Recursos Hídricos, ou Plano de Bacia, é um dos instrumentos de gestão previstos tanto na Política Nacional de Recursos Hídricos (Lei Federal nº 9.433/1997) quanto na Política Estadual de Recursos Hídricos (Lei Estadual nº 3.239/1999). Seu conteúdo mínimo, conforme a **Resolução CNRH nº 145/2012**, contempla a elaboração de um diagnóstico da bacia hidrográfica com vistas à produção do **balanço hídrico** da região, um prognóstico composto por cenários elaborados a partir de um conjunto de projeções, estabelecendo tendências de oferta e demanda com vistas à identificação de um cenário ideal e de um cenário de referência, com metas progressivas definidas em um horizonte de planejamento factível com o potencial de negociação e articulação da bacia. Para alcançar o cenário de referência, as metas estabelecidas são traduzidas em um plano de investimentos que considera programas e ações estruturais e estruturantes visando à melhoria da oferta de água na bacia.

Em linhas gerais, o Plano de Recursos Hídricos serve para orientar a atuação dos gestores e da sociedade em geral, qualificando a tomada de decisão, principalmente, no que diz respeito ao uso, gerenciamento, recuperação, proteção, preservação, conservação, desenvolvimento e melhorias para a qualidade e quantidade dos recursos hídricos de uma dada bacia ou região hidrográfica.

O processo de construção de Planos de Recursos Hídricos é um elemento motivador e de indução da efetiva gestão descentralizada e participativa preconizada pela Lei das Águas, uma vez que são elaborados por meio de processos de participação social e aprovados pelo respectivo comitê de bacia.

O Plano Diretor de Recursos Hídricos da Baía de Guanabara (PDRH-BG), elaborado em 2005, cumprindo uma das etapas do Programa de Despoluição da Baía da Guanabara (PDBG), foi o primeiro Plano de Recursos Hídricos para a região. A entrega do plano para a sociedade, inclusive, coincidiu com a própria instituição do Comitê de Bacia da Região Hidrográfica da Baía de Guanabara e dos Sistemas Lagunares de Maricá e Jacarepaguá (CBH Baía de Guanabara). Reitera que esse plano não contemplou os sistemas lagunares e visou ser um instrumento de gerenciamento apenas dos recursos hídricos das bacias drenantes à Baía de Guanabara (trecho leste e oeste), buscando, em um horizonte de 15 anos, otimizar a utilização da água, harmonizar conflitos e melhorar as condições de disponibilidade hídrica em volume e qualidade compatíveis com seus vários usos, além de propor ações para reduzir a ocorrência e a extensão de eventos extremos. Diante da necessidade, em 2019, o CBH Baía de Guanabara aportou recursos para a atualização e complementação do Plano de Recursos Hídricos da Região Hidrográfica da Baía de Guanabara e Sistemas Lagunares de Maricá e Jacarepaguá (ver **Ato Convocatório AGEVAP nº 09/2019**). Abaixo segue uma lista dos produtos esperados no âmbito desta contratação, com destaque para os que já foram entregues desde setembro de 2019 e os que ainda serão elaborados até maio de 2022, quando se dá o fim da contratação (atualizar com o lançamento do Plano de Recursos Hídricos).

O diagnóstico do Plano de Recursos Hídricos, aprovado em 2020, divide-se em três tomos, sendo o primeiro voltado para a caracterização dos municípios e da Região Hidrográfica V (RH-V) como um todo, o segundo aborda principalmente os sistemas lagunares e apresenta o balanço hídrico. O balanço hídrico está sintetizado na Figura 2 abaixo, na qual se observa a criticidade da região hidrográfica.

O terceiro tomo é o resultado da participação social na construção do diagnóstico e a consolidação das agendas temáticas, que congregam de forma gráfica as diversas informações compiladas e analisadas na etapa do diagnóstico. Veja abaixo a síntese das agendas.

Como resultado, as agendas temáticas apresentam o nível de criticidade entre as Unidades Hidrológicas de Planejamento (UHPs) existentes na RH-V quanto a um determinado tema, o que pode ser observado abaixo. É importante destacar que, conforme apontado no Plano em elaboração, não há situação de conforto hídrico na região da Baía de Guanabara e, sendo assim, o que as agendas apresentam é o resultado comparativo entre as UHPs, dando maior subsídio à tomada de decisão.

O prognóstico, aprovado em março de 2021, foi elaborado por meio de metodologia que permite prospectar possibilidades de futuro em um contexto de incertezas. O relatório consiste em uma ferramenta para compreender as tendências do ambiente e ordenar a percepção sobre possíveis futuros alternativos, permitindo a construção de cenários e preparando os sistemas para atuarem adequadamente em qualquer realidade que emerjir da atual. Para a construção dos cenários, foram levadas em consideração condicionantes que apresentam alto grau de incerteza, mas que são de grande impacto na realidade futura da RH-V. Por exemplo, na análise para desenvolvimento dos cenários considerou-se fatores institucionais e socioeconômicos externos do macroambiente, englobando variáveis mundiais, nacionais e regionais e também fatores institucionais e socioeconômicos internos, que exercem influência direta dentro dos limites da RH-V. Ressalta-se que para essa etapa de cenarização foram utilizados materiais e consultada literatura previamente existentes.

Após desenvolvimento do diagnóstico e prognóstico, se deu a elaboração do Plano de Ações do PRH-BG, que contou com:

- Relatório de metas e indicadores;
- Relatório da reformulação das diretrizes para implementação dos instrumentos de gestão;
- Relatório da avaliação da proposta de aperfeiçoamento do arranjo institucional e recomendações para os setores usuários, poder público e sociedade civil;
- Propostas de ações, intervenções, programa de investimentos e roteiro de implementação do plano.

Foi o relatório de metas e indicadores que apresentou os parâmetros que orientam a proposta de ações e intervenções na RH-V e os indicadores e métricas de acompanhamento e de efetividade da implementação do PRH-BG. Nessa etapa também foram apresentadas as cinco componentes estratégicas do PRH-BG, idealizadas para articular o planejamento e gestão da RH-V, oferecendo ferramentas que permitam gerir os recursos hídricos superficiais e subterrâneos de forma efetiva, garantindo uso múltiplo, racional e sustentável. As componentes estratégicas estão ilustradas abaixo.

As componentes estratégicas são os grandes eixos estruturantes do PRH-BG. Toda a sistematização e estruturação do Plano de Ações se dá sob a ótica dessas componentes, que são macrotemáticas que estão relacionadas com as agendas temáticas construídas durante a etapa do Diagnóstico e delineiam os objetivos gerais e específicos, além das metas do PRH-BG.

As propostas de ações e intervenções constantes no PRH-BG foram estruturadas e sistematizadas de forma participativa, com amplo envolvimento e contribuição do CBH Baía de Guanabara. Ao fim, o programa de ações se estruturou em níveis hierárquicos, conforme demonstrado abaixo. Observa-se que os programas, subprogramas e ações foram segregados em cinco grandes grupos, que se relacionam com as componentes estratégicas. Dessa forma, cada componente estratégica comporta seus respectivos programas, de forma a alcançar os objetivos pretendidos. Alguns dos programas de grande abrangência – por exemplo, o programa voltado ao saneamento – são subdivididos em subprogramas. Para cada programa/subprograma existem ações para seu alcance. O plano de ações foi aprovado pelo CBH Baía de Guanabara contendo 144 ações. A estrutura pensada para o Plano de Ações do PRH-BG também trouxe a relação das ações listadas com os macroprogramas, que atualmente são as diretrizes vigentes que norteiam a ação do CBH Baía de Guanabara na ausência do PRH-BG. Essa relação foi pensada para facilitar a transição e o planejamento futuro.

Em agosto de 2022, foi concluída a atualização e complementação do Plano de Recursos Hídricos, a partir das últimas entregas. Dentre essas entregas, destaca-se o Manual Operativo, que é uma ferramenta de gestão que busca nortear e detalhar a implantação das ações definidas como prioritárias no Plano de Ações do PRH-BG. Também destaca-se o Relatório Síntese do PRH-BG, que é um material pensado para transmitir as ideias e informações do plano de forma sucinta, clara e objetiva para todos os tipos de público, e o Banco de Dados, que irá consolidar todos os dados, mapas e informações produzidas e compiladas durante a contratação, de forma que esse material seja utilizado no desenvolvimento e atualização do Sistema de Informações da Região Hidrográfica da Baía de Guanabara e Sistemas Lagunares de Maricá e Jacarepaguá (SIGA-BG).

O desenvolvimento do PRH-BG pode ser acompanhado diretamente junto ao CBH-BG. Todos os produtos elaborados e aprovados estão disponíveis em **https://comitebaiadeguanabara.org.br/programas-e-projetos-do-cbh-baia-de-guanabara/**.

PRÓXIMOS EVENTOS

30/11/2022, 00:00
X ECOB – Encontro Estadual de Comitês de Bacias Hidrográficas do Estado do Rio de Janeiro

01/12/2022, 00:00
X ECOB – Encontro Estadual de Comitês de Bacias Hidrográficas do Estado do Rio de Janeiro

02/12/2022, 00:00
X ECOB – Encontro Estadual de Comitês de Bacias Hidrográficas do Estado do Rio de Janeiro

SIG-RHBG

EDITAIS

FALE CONOSCO

subcomitê JACAREPAGUÁ | subcomitê LAGOA RODRIGO DE FREITAS | subcomitê LAGOAS DE ITAIPU E PIRATININGA | subcomitê LESTE | subcomitê MARICÁ | subcomitê OESTE

O CBH Baía de Guanabara não solicita o preenchimento de dados neste site e nem os retém.

CBH BAÍA DE GUANABARA

Comitê de Bacia da Região Hidrográfica da Baía de Guanabara e Sistemas Lagunares de Maricá e Jacarepaguá
AGEVAP - Associação Pró-Gestão das Águas da Bacia Hidrográfica do Rio Paraíba do Sul
Rua da Quitanda, 185 - sala 402 - Centro, Rio de Janeiro, RJ - CEP: 20.091-005 | (21) 97374-3834 - (21) 2531-0309

Site criado e desenvolvido por **Prefácio Comunicação**. Todos os direitos reservados.

Links:
https://comitebaiadeguanabara.org.br/plano-de-recursos-hidricos/

CONTRATO DE GESTÃO

Plano de Bacia

Comitê de Bacia da Baía de Guanabara

Pesquisar

Procurar no site do Comitê...

Comitê | Subcomitê | Estudos e Projetos | Mapas | Atividades | Editais | Comunicação | Contrato de Gestão | Parceiros | Biblioteca

Plano de Bacia

Previsto como um instrumento de gestão na Política Estadual de Recursos Hídricos (Lei Estadual 3.239/1999), os Planos de Recursos Hídricos são instrumentos de planejamento que servem para orientar, particularmente a atuação dos gestores no que diz respeito ao uso, recuperação, proteção, conservação e desenvolvimento dos recursos hídricos e mais amplamente a sociedade em geral.

Seu conteúdo mínimo (Resolução CNRH n.o 145/2012) contempla a elaboração de um diagnóstico da bacia com vistas à elaboração do balanço hídrico da bacia (a bacia que temos), um prognóstico composto por cenários elaborados a partir de um conjunto de projeções, estabelecendo tendências de oferta e demanda com vistas à identificação de um cenário ideal (a bacia que queremos) e de um cenário de referência, com metas progressivas definidas em um horizonte de planejamento factível com o potencial de negociação e articulação da bacia (a bacia que podemos ter). Para alcance do cenário de referência do Plano, são estabelecidas metas de racionalização de uso, aumento da quantidade e melhoria da qualidade dos recursos hídricos disponíveis, traduzidas em um plano de investimentos que considera ações estruturais e estruturantes para aumento da oferta de água em uma bacia.

O processo de construção de Planos de Recursos Hídricos é um elemento motivador e de indução da efetiva gestão descentralizada e participativa, uma vez que são elaborados através de processos de participação social e aprovado pelo respectivo comitê de bacia.

O Plano Diretor de Recursos Hídricos da Baía de Guanabara, elaborado em 2005 contempla horizontes de planejamento de 15 anos e não considerou o território dos sistemas lagunares inseridos na região hidrográfica, mas sim os trechos leste e oeste, drenantes para a baía.

Diante da necessidade de atualização e complementação do Plano de Recursos Hídricos da Baía de Guanabara, o CBH-BG aportou R$ 2.200.000,00 para esta contratação iniciada no final do ano de 2019. (Ato Convocatório AGEVAP n.o 09/2019).

O diagnóstico do Plano de Recursos Hídricos, aprovado em 2020, divide-se em 3 tomos sendo o primeiro voltado para caracterização dos municípios, o segundo aborda principalmente os sistemas lagunares e apresenta o balanço hídrico e o terceiro tomo é o resultado da participação social na construção do diagnóstico e a consolidação das agendas temáticas, que congregam de forma gráfica as diversas informações do diagnóstico.

Figura 1: Identificação das agendas temáticas que congregam de forma gráfica diferentes informações levantadas no diagnóstico do Plano de Recursos hídricos da região hidrográfica da Baía de Guanabara

Fonte:Atualização e complementação do Plano de Recursos Hídricos da Região Hidrográfica da Baía de Guanabara e dos Sistemas Lagunares de Maricá e Jacarepaguá. Diagnóstico – Tomo III. Elaborado por: RHA Engenharia e Consultoria.

Como resultado, as agendas temáticas apresentam o nível de criticidade entre as Unidades Hidrológicas de Planejamento – UHPs existentes na RH-V quanto à um determinado tema. É importante destacar que, conforme apontado no Plano em elaboração, não há situação de conforto hídrico na região da Baía de Guanabara e, sendo assim, o que as agendas apresentam é o resultado comparativo entre as UHPs dando subsídio à tomoda de decisão dos gestores de recursos hídricos.

Figura 2: Consolidação das agendas temáticas do Diagnóstico do Plano de Recursos Hídricos da Região da Baía de Guanabara

Ao final do ano de 2021 será concluída a atualização e complementação do Plano de Recursos Hídricos com a entrega de seu Manual Operativo, que é uma ferramenta de gestão que busca nortear a implantação das ações definidas como prioritárias no plano de ações do Plano.

O desenvolvimento do Plano pode ser acompanhado diretamente junto ao Comitê da Baía de Guanabara e por meio do acompanhamento no endereço http://www.comitebaiadeguanabara.org.br/projetos-do-comite/ (seção "Plano de Recursos Hídricos na RH-V") onde pode ser visualizado todo o material produzido e aprovado até o presente momento referente ao PRH-BG.

Veja Mais

- Sobre o Comitê
  - Nossa História
  - Nossa Missão
  - Órgãos do Comitê
    - Plenária CBH-BG
    - Diretoria
    - Secretaria Executiva
    - Câmaras Técnicas
    - Subcomitês
- Gestão do Comitê
- Projetos do Comitê
- Acesso ao SIG-BHBG
- Eventos do Comitê
- Notícias do Comitê

Próximos Eventos

outubro 2021

S	T	Q	Q	S	S	D
				1	2	3
4	5	6	7	8	9	10
11	12	13	14	15	16	17
18	19	20	21	22	23	24
25	26	27	28	29	30	31
« set						

Informações para Contato

AGEVAP- Associação Pró-Gestão das Águas da Bacia Hidrográfica do Rio Paraíba do Sul
Rua da Quitanda, 185 - sala 402
Centro, Rio de Janeiro - RJ
CEP: 20.091-005
(21) 97374-3674
(21) 2531-0309

Emails de Contato do Comitê:

Contato Central do Comitê

Diretoria do Comitê

Secretaria Executiva

Lista de Links Externos

- 1° Relatório Quadrimestral
- 2° Relatório Quadrimestral
- Associações e Entidades de Classe
- Contrato de Gestão BIG/BG-INEA x AGEVAP
- Órgãos Estaduais do Ambiente
- Prefeituras Envolvidas
- Sociedade Civil
- Usuários da Água

Links Administrativos do Comitê

- Administração de Conteúdo
- Webmail do Comitê

Notícias em Destaque

Processo Seletivo Simplificado 004/2021 Prorrogação das Inscrições para o cargo: Especialista Administrativo – Comunicação
outubro 8, 2021

Processo Seletivo Simplificado Especialista em Recursos Hídricos e Especialista Administrativo – Comunicação
setembro 24, 2021

Comitê da Baía de Guanabara e Prefeitura de Magé assinam acordo para novo Plano Municipal de Saneamento
agosto 27, 2021

Nota de falecimento e pesar: Roosevelt Brasil
junho 15, 2021

Nota de falecimento e pesar: Paulo Vianna do Subcomitê de Maricá
junho 14, 2021

Comitê de Bacia da Baía de Guanabara lança plataforma de gestão das águas
junho 7, 2021

Parceiros do CBH BG

AGENERSA
Agência Reguladora de Energia e Saneamento Básico do Estado do Rio de Janeiro

CADASTRO DE FORNECEDORES

Comitê de Bacia da Região Hidrográfica da Baía de Guanabara e Sistemas Lagunares de Maricá e Jacarepaguá.

Desenvolvido por **UERJ** e **Novaterra**. Todos os direitos reservados (c). Top ↑

REGIÃO HIDROGRÁFICA

Gestão - Outorga

CBH BAÍA DE GUANABARA

Digite aqui a sua busca

O Comitê | Subcomitês | Região Hidrográfica | Programas e Projetos | Acesso à Informação | Comunicação | Fale Conosco | FAQ

Home > Gestão > Outorga

MENU

- Outorga
- Contrato de Gestão
- Prestação de Contas
- Cadastro de Usuários
- Cobrança e Arrecadação

PRÓXIMOS EVENTOS

30/11/2022, 00:00
X ECOB - Encontro Estadual de Comitês de Bacias Hidrográficas do Estado do Rio de Janeiro

01/12/2022, 00:00
X ECOB - Encontro Estadual de Comitês de Bacias Hidrográficas do Estado do Rio de Janeiro

02/12/2022, 00:00
X ECOB - Encontro Estadual de Comitês de Bacias Hidrográficas do Estado do Rio de Janeiro

FALE CONOSCO

Outorga

A outorga de direito de uso de recursos hídricos é um dos instrumentos da Política Estadual dos Recursos Hídricos do Rio de Janeiro, estabelecidos no Art. 5º da **Lei Estadual nº 3.239, de 2 de agosto de 1999**, bem como da Política Nacional de Recursos Hídricos (**Lei Federal nº 9.433, de 8 de janeiro de 1997**), e tem como objetivo controlar o uso, garantindo a todos os usuários o acesso à água, visando ao uso múltiplo e à preservação das espécies da fauna e flora endêmicas ou em perigo de extinção.

A outorga é o ato administrativo mediante o qual o poder público outorgante - no caso do Rio de Janeiro, a Diretoria de Licenciamento Ambiental (Dilam/INEA) – faculta ao requerente o direito de uso de recursos hídricos, por prazo determinado, nos termos e nas condições expressas no respectivo ato que é publicado no Diário Oficial do Estado. Pela legislação estadual, as águas de domínio do Estado, superficiais ou subterrâneas, somente poderão ser objeto de uso após outorga pelo poder público.

De acordo com o inciso V do art. 25 do Decreto nº 41.628, de 12 de janeiro de 2009, estão sujeitos à outorga os seguintes usos de Recursos Hídricos:

- Derivação ou captação de parcela de água existente em um corpo de água, para consumo;
- Extração de água de aquíferos;
- Lançamentos em corpo d'água de esgotos e demais resíduos líquidos ou gasosos, tratados ou não, com o fim de sua diluição, transporte ou disposição final;
- Aproveitamento de potenciais hidrelétricos;
- Outros usos que alterem o regime, quantidade ou qualidade da água existente em um corpo hídrico.

Usos que independem de outorga:

- O uso de recursos hídricos para a satisfação das necessidades individuais ou de pequenos núcleos populacionais, em meio rural ou urbano, para atender as necessidades básicas da vida;
- O uso de vazões e volumes considerados insignificantes, para derivações, captações e lançamentos. O uso insignificante não desobriga o respectivo usuário do atendimento às deliberações ou determinações do INEA.

Recentemente, o Conselho Estadual de Recursos Hídricos (CERHI), por meio da **Resolução CERHI-RJ nº 221, de 29 de janeiro de 2020**, estabeleceu critérios para outorga de direito de uso dos recursos hídricos e, seguindo a recomendação do Plano Estadual de Recursos Hídricos - PERHI, a vazão de referência passa a ser aquela garantida em 95% do período de tempo em um ponto do corpo hídrico (**Q95%**).

O Plano Diretor de Recursos Hídricos da Baía de Guanabara (2005) recomenda que o aumento da demanda de água na região Hidrográfica II – Guandu seja suprido por medidas de controle de perdas no sistema de abastecimento, entre outras medidas de controle, de modo a não comprometer o abastecimento da região hidrográfica da Baía da Guanabara, tendo em vista a **dependência hídrica** desta região para com a bacia adjacente. O PDRH consolida as recomendações em 3 linhas mestras:

- Tratamento conjunto da questão qualidade/quantidade;
- Exame das disponibilidades de água deforma integrada, por bacia;
- Consideração dos efeitos da regulação hidráulica na disponibilidade de água.

A base de dados do Cadastro Nacional de Usuários de Recursos Hídricos mostra que, em julho de 2021, a Região Hidrográfica da Baía de Guanabara possuía 1.193 usuários outorgados. Destes, os três principais usos em termos de quantidade de pontos de captação de água eram industriais, para consumo humano e condominiais, sendo o uso industrial o que possuía a maior soma de vazões médias.

Saiba mais em:
http://www.inea.rj.gov.br/Portal/Agendas/LicenciamentoAmbiental/Licenciamento-saiba-mais/RecursosHidricos/OutorgadeDireitodeUsodeRecusos/index.htm

Documentos

subcomitê JACAREPAGUÁ | subcomitê LAGOA RODRIGO DE FREITAS | subcomitê LAGOAS DE ITAIPU E PIRATININGA | subcomitê LESTE | subcomitê MARICÁ | subcomitê OESTE

O CBH Baía de Guanabara não solicita o preenchimento de dados neste site e nem os retém.

CBH BAÍA DE GUANABARA

Comitê de Bacia da Região Hidrográfica da Baía de Guanabara e Sistemas Lagunares de Maricá e Jacarepaguá
AGEVAP - Associação Pró-Gestão das Águas da Bacia Hidrográfica do Rio Paraíba do Sul
Rua da Quitanda, 185 - sala 402 - Centro, Rio de Janeiro, RJ - CEP: 20.091-005 | (21) 97374-3674 - (21) 2531-0309

Site criado e desenvolvido por **Prefácio Comunicação**. Todos os direitos reservados.

Links: https://comitebaiadeguanabara.org.br/outorga/

CONTRATO DE GESTÃO

Outorga

Comitê de Bacia da Baía de Guanabara

Pesquisar

Procurar no site do Comitê...

Comitê | Subcomitê | Estudos e Projetos | Mapas | Atividades | Editais | Comunicação | Contrato de Gestão | Parceiros | Biblioteca

Outorga

A outorga de direito de uso de recursos hídricos é um dos instrumentos da Política Estadual dos Recursos Hídricos do Rio de Janeiro, estabelecidos no Art. 5o da Lei Estadual no 3.239, de 02 de agosto de 1999, bem como da Política Nacional de Recursos Hídricos (Lei Federal no 9.433), de 08 de janeiro de 1997), e tem como objetivo controlar o uso, garantindo a todos os usuários o acesso à água, visando o uso múltiplo e a preservação das espécies da fauna e flora endêmicas ou em perigo de extinção.

A outorga é o ato administrativo mediante o qual o poder público outorgante – no caso do Rio de Janeiro, a Diretoria de Licenciamento Ambiental (Dilam/Inea) – faculta ao requerente o direito de uso de recursos hídricos, por prazo determinado, nos termos e nas condições expressas no respectivo ato que é publicado no Diário Oficial do Estado. Pela legislação estadual, as águas de domínio do Estado, superficiais ou subterrâneas, somente poderão ser objeto de uso após outorga pelo poder público.

De acordo com o inciso V do art. 25 do Decreto no 41.628, de 12 de janeiro de 2009, Estão sujeitos à outorga os seguintes usos de Recursos Hídricos:

- Derivação ou captação de parcela de água existente em um corpo de água, para consumo;
- Extração de água de aquíferos;
- Lançamentos em corpo d'água, de esgotos e demais resíduos líquidos ou gasosos, tratados ou não, com o fim de sua diluição, transporte ou disposição final;
- Aproveitamento de potenciais hidrelétricos;
- Outros usos que alterem o regime, quantidade ou qualidade da água existente em um corpo hídrico.

Usos que independem de outorga:

- O uso de recursos hídricos para a satisfação das necessidades individuais ou de pequenos núcleos populacionais, em meio rural ou urbano, para atender as necessidades básicas da vida;
- O uso de vazões e volumes considerados insignificantes, para derivações, captações e lançamentos. O uso insignificante não desobriga o respectivo usuário do atendimento de deliberações ou determinações do INEA.

Recentemente o Conselho Estadual de Recursos Hídricos – CERHI, por meio da Resolução CERHI-RJ n.o 221 de 29 de janeiro de 2020 estabeleceu critérios para outorga de direito de uso dos recursos hídricos e, seguindo a recomendação do Plano Estadual de Recursos Hídricos – PERHI, a vazão de referência passa a ser aquela garantida em 95% do período de tempo em um ponto do corpo hídrico (Q95%).

O Plano Diretor de Recursos Hídricos da Baía de Guanabara (2005) recomenda que o aumento da demanda de água na região Hidrográfica II – Guandu seja suprido por medidas de controle de perdas no sistema de abastecimento entre outras medidas de controle, de modo a não comprometer o abastecimento da região hidrográfica da Baía da Guanabara, visto a dependência hídrica desta região com a bacia adjacente. O PDRH consolida as recomendações em 3 linhas mestras:

- Tratamento conjunto da questão qualidade /quantidade.
- Exame das disponibilidades de água deforma integrada, por bacia.
- Consideração dos efeitos da regulação hidráulica na disponibilidade de água.

Saiba mais em:
http://www.inea.rj.gov.br/Portal/Agendas/LicenciamentoAmbiental/Licenciamento-saiba-mais/RecursosHidricos/OutorgadeDireitodeUsodeRecusos/index.htm

Curtir Cadastre-se para ver do que seus amigos gostam.

Veja Mais

- Sobre o Comitê
  - Nossa História
  - Nossa Missão
  - Órgãos do Comitê
    - Plenária CBH-BG
    - Diretoria
    - Secretaria Executiva
    - Câmaras Técnicas
    - Subcomitês
- Gestão do Comitê
- Projetos do Comitê
- Acesso ao SIG-BHBG
- Eventos do Comitê
- Notícias do Comitê

Próximos Eventos

outubro 2021

S	T	Q	Q	S	S	D
				1	2	3
4	5	6	7	8	9	10
11	12	13	14	15	16	17
18	19	20	21	22	23	24
25	26	27	28	29	30	31
« set						

Informações para Contato

AGEVAP- Associação Pró-Gestão das Águas da Bacia Hidrográfica do Rio Paraíba do Sul
Rua da Quitanda, 185 - sala 402
Centro, Rio de Janeiro - RJ
CEP: 20.091-005
(21) 97374-3674
(21) 2531-0309

Emails de Contato do Comitê:

Contato Central do Comitê

Diretoria do Comitê

Secretaria Executiva

Lista de Links Externos

- 1° Relatório Quadrimestral
- 2° Relatório Quadrimestral
- Associações e Entidades de Classe
- Contrato de Gestão BIG/BG-INEA x AGEVAP
- Órgãos Estaduais do Ambiente
- Prefeituras Envolvidas
- Sociedade Civil
- Usuários da Água

Links Administrativos do Comitê

- Administração de Conteúdo
- Webmail do Comitê

Notícias em Destaque

Processo Seletivo Simplificado 004/2021 Prorrogação das Inscrições para o cargo: Especialista Administrativo – Comunicação
outubro 8, 2021

Processo Seletivo Simplificado Especialista em Recursos Hídricos e Especialista Administrativo – Comunicação
setembro 24, 2021

Comitê da Baía de Guanabara e Prefeitura de Magé assinam acordo para novo Plano Municipal de Saneamento
agosto 27, 2021

Nota de falecimento e pesar: Roosevelt Brasil
junho 15, 2021

Nota de falecimento e pesar: Paulo Vianna do Subcomitê de Maricá
junho 14, 2021

Comitê de Bacia da Baía de Guanabara lança plataforma de gestão das águas
junho 7, 2021

Parceiros do CBH BG

AGENERSA
Agência Reguladora de Energia e Saneamento Básico do Estado do Rio de Janeiro

CADASTRO DE FORNECEDORES

Comitê de Bacia da Região Hidrográfica da Baía de Guanabara e Sistemas Lagunares de Maricá e Jacarepaguá.

Desenvolvido por UERJ e Novaterra. Todos os direitos reservados (c).

Top ↑

REGIÃO HIDROGRÁFICA

Gestão – Contrato de Gestão

Links: https://comitebaiadeguanabara.org.br/contrato-de-gestao/

CONTRATO DE GESTÃO

Contrato de Gestão

Comitê de Bacia da Baía de Guanabara

Pesquisar

Procurar no site do Comitê...

Comitê | Subcomitê | Estudos e Projetos | Mapas | Atividades | Editais | Comunicação | Contrato de Gestão | Parceiros | Biblioteca

Contrato de Gestão

Contrato de Gestão INEA nº 02/2017
1º Termo Aditivo do CG INEA nº 02/2017
2º Termo Aditivo do CG INEA nº 02/2017
Termo de apostilamento
3º Termo Aditivo do CG INEA nº 02/2017

Relatórios de execução CG INEA Nº 02/2017

Relatório de Execução 2020
Relatório de Avaliação 2020
Relatório GACG BG 2020
Relatório de Execução 2019
Relatório de Avaliação 2019
Relatório de Execução 2018
Relatório de avaliação
1º Relatório Quadrimestral 2018
2º Relatório Quadrimestral 2018

Demonstrativos de Execução Físico-Financeira
3º Ano Demonstrativo
2º Ano Demonstrativo
1º Ano Demonstrativo

Veja Mais

- Sobre o Comitê
  - Nossa História
  - Nossa Missão
  - Órgãos do Comitê
    - Plenária CBH-BG
    - Diretoria
    - Secretaria Executiva
    - Câmaras Técnicas
    - Subcomitês
- Gestão do Comitê
- Projetos do Comitê
- Acesso ao SIG-BHBG
- Eventos do Comitê
- Notícias do Comitê

Próximos Eventos

setembro 2021

S	T	Q	Q	S	S	D
		1	2	3	4	5
6	7	8	9	10	11	12
13	14	15	16	17	18	19
20	21	22	23	24	25	26
27	28	29	30			
« ago						

Informações para Contato

AGEVAP- Associação Pró-Gestão das Águas da Bacia Hidrográfica do Rio Paraíba do Sul
Rua da Quitanda, 185 - sala 402
Centro, Rio de Janeiro - RJ
CEP: 20.091-005
(21) 97374-3674
(21) 2531-0309

Emails de Contato do Comitê:

Contato Central do Comitê

Diretoria do Comitê

Secretaria Executiva

Lista de Links Externos

1º Relatório Quadrimestral
2º Relatório Quadrimestral
Associações e Entidades de Classe
Contrato de Gestão BIG/BG-INEA x AGEVAP
Órgãos Estaduais do Ambiente
Prefeituras Envolvidas
Sociedade Civil
Usuários da Água

Links Administrativos do Comitê

Administração de Conteúdo
Webmail do Comitê

Notícias em Destaque

Comitê da Baía de Guanabara e Prefeitura de Magé assinam acordo para novo Plano Municipal de Saneamento
agosto 27, 2021

Nota de falecimento e pesar: Roosevelt Brasil
junho 15, 2021

Nota de falecimento e pesar: Paulo Vianna do Subcomitê de Maricá
junho 14, 2021

Comitê de Bacia da Baía de Guanabara lança plataforma de gestão das águas
junho 7, 2021

CBH-BG solicita em carta a reinstalação do importante Gaema
abril 21, 2021

Comitê de Bacia da Baía de Guanabara lança o Atlas da Região Hidrográfica V
março 22, 2021

Parceiros do CBH BG

AGENERSA
Agência Reguladora de Energia e Saneamento Básico do Estado do Rio de Janeiro

CADASTRO DE FORNECEDORES

Comitê de Bacia da Região Hidrográfica da Baía de Guanabara e Sistemas Lagunares de Maricá e Jacarepaguá.

Desenvolvido por **UERJ** e **Novaterra**. Todos os direitos reservados (c). | Top ↑

REGIÃO HIDROGRÁFICA

Gestão – Prestação de Contas

CBH BAÍA DE GUANABARA

Digite aqui a sua busca

O Comitê | Subcomitês | Região Hidrográfica | Programas e Projetos | Acesso à Informação | Comunicação | Fale Conosco | FAQ

Home > Gestão > Prestação de Contas

MENU

- Outorga
- Contrato de Gestão
- Prestação de Contas
- Cadastro de Usuários
- Cobrança e Arrecadação

FALE CONOSCO

Prestação de Contas

Investimentos Estaduais na Bacia

Por meio da **Resolução CBH-BG nº 93, de 7 de outubro de 2020**, o Comitê da Baía de Guanabara aprovou o Plano de Aplicação Plurianual – PAP para o período de 2019/2022, que distribui os recursos arrecadados com a cobrança pelo uso dos recursos hídricos na região hidrográfica nos seguintes macroprogramas:

Macroprograma	
1	Instrumentos de Gestão
2	Coleta e Tratamento de Esgoto Sanitário
3	Resíduos Sólidos, Drenagem e Água
4	Monitoramento Quali-Quantitativo
5	Infraestrutura Verde
6	Educação Ambiental, Mobilização e Capacitação
7	Comunicação e Fortalecimento Institucional
8	Apoio à Pesquisa
9	Ações de Diretoria
10	Custeio da Delegatária
11	Escritório de Projetos

De acordo com a distribuição de recursos entre os macroprogramas, Coleta e Tratamento de Esgoto Sanitário é o que consome a maior parte dos investimentos, somando 38% do recurso total, seguido do macroprograma de Instrumentos de Gestão, com 31% dos recursos investidos. Escritório de Projetos e Monitoramento Quali-quantitativo também merecem destaque, com 10% e 8% dos recursos investidos, respectivamente.

Para acessar a planilha de investimentos aprovados e contratados oriundos da cobrança estadual na região hidrográfica da Baía de Guanabara, **clique aqui**.

Investimentos federais na Bacia

No que diz respeito aos recursos hídricos de domínio da União, cabe à Agência Nacional de Águas (ANA) elaborar estudos técnicos para subsidiar a definição, pelo CNRH, dos valores a serem cobrados pelo seu uso, com base nos mecanismos e quantitativos sugeridos pelos Comitês de Bacia. Definidos os valores e iniciada a cobrança, por se tratarem de rios de domínio da União, as receitas obtidas são mantidas à disposição da ANA, na Conta Única do Tesouro Nacional, enquanto não forem destinadas para as respectivas programações.

Para informações sobre investimentos federais em outras regiões hidrográficas do estado, acesse: **http://www.ceivap.org.br/acompanhacontrato.php**

Documentos

Investimentos na Bacia 08.12.2020

10 de Novembro, 2022

visualizar | baixar

subcomitê JACAREPAGUÁ | subcomitê LAGOA RODRIGO DE FREITAS | subcomitê LAGOAS DE ITAIPU E PIRATININGA | subcomitê LESTE | subcomitê MARICÁ | subcomitê OESTE

O CBH Baía de Guanabara não retém dados pessoais sem prévia autorização.

CBH BAÍA DE GUANABARA

Comitê de Bacia da Região Hidrográfica da Baía de Guanabara e Sistemas Lagunares de Maricá e Jacarepaguá

AGEVAP - Associação Pró-Gestão das Águas da Bacia Hidrográfica do Rio Paraíba do Sul

Rua da Quitanda, 185 - sala 402 - Centro, Rio de Janeiro, RJ - CEP: 20.091-005 | (21) 97374-3674 - (21) 2531-0309

Site criado e desenvolvido por **Prefácio Comunicação**. Todos os direitos reservados.

Links: https://comitebaiadeguanabara.org.br/prestacao-de-contas/

CONTRATO DE GESTÃO

Investimentos na Bacia

Comitê de Bacia da Baía de Guanabara

Pesquisar

Procurar no site do Comitê...

Comitê | Subcomitê | Estudos e Projetos | Mapas | Atividades | Editais | Comunicação | Contrato de Gestão | Parceiros | Biblioteca

Investimentos na Bacia

Investimentos Estaduais na Bacia

Através da Resolução CBH-BG nº 93, de 07 de outubro de 2020, o Comitê da Baía de Guanabara aprovou o Plano de Aplicação Plurianual – PAP para o período de 2019/2022 que distribui os recursos arrecadados com a cobrança pelo uso dos recursos hídricos na região hidrográfica nos seguintes macroprogramas:

Macroprograma	
1	Instrumentos de Gestão
2	Coleta e Tratamento de Esgoto Sanitário
3	Resíduos Sólidos, Drenagem e Água
4	Monitoramento Quali-Quantitativo
5	Infraestrutura Verde
6	Educação Ambiental, Mobilização e Capacitação
7	Comunicação e Fortalecimento Institucional
8	Apoio à Pesquisa
9	Ações de Diretoria
10	Custeio da Delegatária
11	Escritório de Projetos

De acordo com a distribuição de recursos entre os macroprogramas, Coleta e Tratamento de Esgoto Sanitário é o que apresenta a maior parte dos investimentos, somando 38% do recurso total, seguido do macroprograma de Instrumentos de Gestão, com 31% dos recursos investidos. Escritório de Projetos e Monitoramento Quali-quantitativo também merecem destaque, com 10% e 8% dos recursos investidos, respectivamente.

Para acessar a planilha de investimentos aprovados e contratados oriundos da cobrança estadual na região hidrográfica da Baía de Guanabara clique aqui

Investimentos Federais na Bacia

Nos recursos hídricos de domínio da União, cabe à Agência Nacional de Águas elaborar estudos técnicos para subsidiar a definição, pelo CNRH, dos valores a serem cobrados pelo seu uso, com base nos mecanismos e quantitativos sugeridos pelos Comitês de Bacia. Definidos os valores e iniciada a cobrança, por se tratarem de rios de domínio da União, as receitas obtidas são mantidas à disposição da ANA, na Conta Única do Tesouro Nacional, enquanto não forem destinadas para as respectivas programações.

Para informações sobre investimentos federais em outras regiões hidrográficas do estado, acesse: http://www.ceivap.org.br/acompanhacontrato.php

Curtir Cadastre-se para ver do que seus amigos gostam.

Veja Mais

- Sobre o Comitê
  - Nossa História
  - Nossa Missão
  - Órgãos do Comitê
    - Plenária CBH-BG
    - Diretoria
    - Secretaria Executiva
    - Câmaras Técnicas
    - Subcomitês
- Gestão do Comitê
- Projetos do Comitê
- Acesso ao SIG-BHBG
- Eventos do Comitê
- Notícias do Comitê

Próximos Eventos

junho 2022

S	T	Q	Q	S	S	D
		1	2	3	4	5
6	7	8	9	10	11	12
13	14	15	16	17	18	19
20	21	22	23	24	25	26
27	28	29	30			
« maio						

Informações para Contato

AGEVAP- Associação Pró-Gestão das Águas da Bacia Hidrográfica do Rio Paraíba do Sul
Rua da Quitanda, 185 - sala 402
Centro, Rio de Janeiro - RJ
CEP: 20.091-005
(21) 97374-3674
(21) 2531-0309

Emails de Contato do Comitê:

Contato Central do Comitê

Diretoria do Comitê

Secretaria Executiva

Lista de Links Externos

- 1º Relatório Quadrimestral
- 2º Relatório Quadrimestral
- Associações e Entidades de Classe
- Contrato de Gestão BIG/BG-INEA x AGEVAP
- Órgãos Estaduais do Ambiente
- Prefeituras Envolvidas
- Sociedade Civil
- Usuários da Água

Links Administrativos do Comitê

- Administração de Conteúdo
- Webmail do Comitê

Notícias em Destaque

CBH Baía de Guanabara publica 1ª edição do Boletim Digital "Em Curso"
junho 24, 2022

No Dia Mundial do Meio Ambiente, a pergunta latente é: 'O Brasil está preparado para as mudanças climáticas?'
junho 3, 2022

Como as mudanças climáticas afetam os moradores da região da Baía de Guanabara?
maio 19, 2022

O Parque Chico Mendes merece a Lagoa de Marapendi e a Lagoa de Marapendi merece o Parque Chico Mendes
maio 11, 2022

Subcomitê Leste promove debate sobre segurança hídrica
abril 25, 2022

CBH-BG realiza oficinas para desenvolvimento dos PMULs da bacia
março 16, 2022

Parceiros do CBH BG

AGENERSA
Agência Reguladora de Energia e Saneamento Básico do Estado do Rio de Janeiro

CADASTRO DE FORNECEDORES

Comitê de Bacia da Região Hidrográfica da Baía de Guanabara e Sistemas Lagunares de Maricá e Jacarepaguá.

Desenvolvido por UERJ e Novaterra. Todos os direitos reservados (c). | Top ↑

REGIÃO HIDROGRÁFICA

Gestão – Cadastro de Usuários

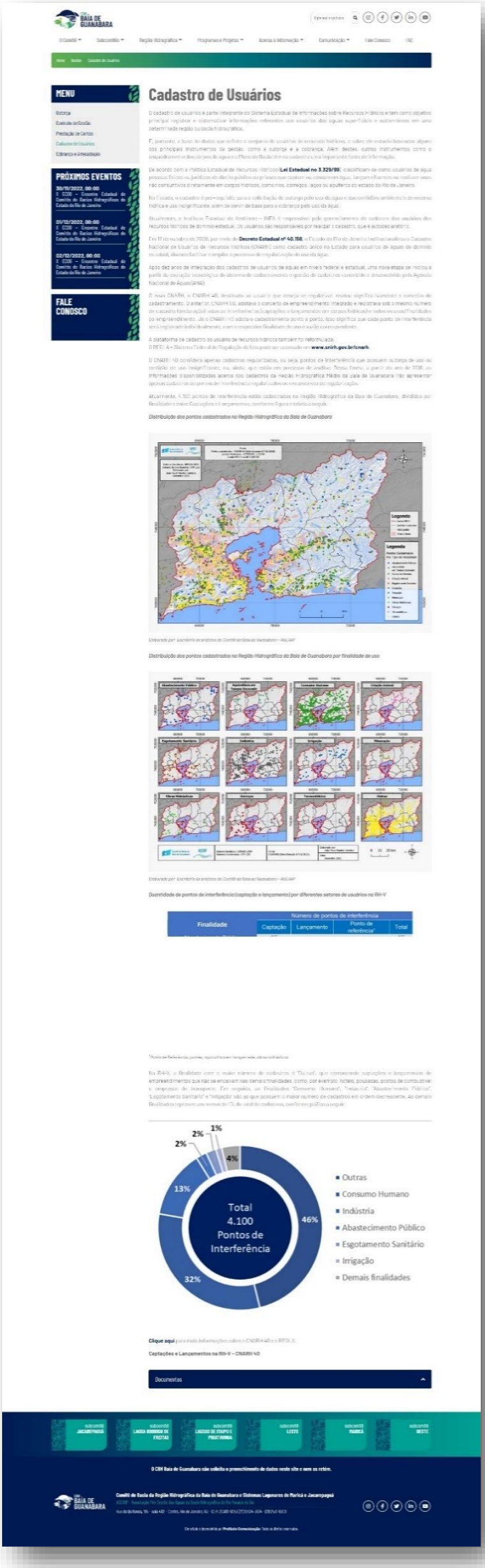

Links:
https://comitebaiadeguanabara.org.br/cadastro-de-usuarios/

CONTRATO DE GESTÃO

Cadastro de Usuários

Comitê de Bacia da Baía de Guanabara

Pesquisar

Procurar no site do Comitê...

Comitê | Subcomitê | Estudos e Projetos | Mapas | Atividades | Editais | Comunicação | Contrato de Gestão | Parceiros | Biblioteca

Cadastro de Usuários

O cadastro de usuários é parte integrante do Sistema Estadual de Informações sobre Recursos Hídricos e tem como objetivo principal registrar e sistematizar informações referentes aos usuários das águas superficiais e subterrâneas em uma determinada região ou bacia hidrográfica.

É, portanto, a base de dados que reflete o conjunto de usuários de recursos hídricos, e sobre ele estarão baseados alguns dos principais instrumentos da gestão, como a outorga e a cobrança. Além destes, outros instrumentos como o enquadramento dos corpos de água e o Plano de Bacia têm no cadastro uma importante fonte de informação.

De acordo com a Política Estadual de Recursos Hídricos (Lei Estadual no 3.329/99), classificam-se como usuários de água pessoas físicas ou jurídicas de direito público ou privado que captam ou consomem água, lançam efluentes ou realizam usos não consuntivos diretamente em corpos hídricos, como rios, córregos, lagos ou aquíferos do estado do Rio de Janeiro.

No Estado, o cadastro é pré-requisito para a solicitação de outorga pelo uso da água e das certidões ambientais de reserva hídrica e uso insignificante, além de servir de base para a cobrança pelo uso da água.

Atualmente, o Instituto Estadual do Ambiente – INEA é responsável pelo gerenciamento do cadastro dos usuários dos recursos hídricos de domínio estadual. Os usuários são responsáveis por realizar o cadastro, que é auto declaratório.

Em 17 de outubro de 2006, através do Decreto Estadual no 40.156, o Estado do Rio de Janeiro institucionalizou o Cadastro Nacional de Usuários de Recursos Hídricos – CNARH como cadastro único no Estado para usuários de águas de domínio estadual, visando facilitar e ampliar o processo de regularização do uso da água.

Após dez anos de integração dos cadastros de usuários de águas em nível federal e estadual, uma nova etapa se iniciou a partir da evolução tecnológica do sistema de cadastramento e gestão de cadastros concebido e desenvolvido pela Agência Nacional de Águas (ANA).

O novo CNARH, o CNARH 40, destinado ao usuário que deseja se regularizar, mudou significativamente o conceito do cadastramento. O anterior, CNARH 1.0, adotava o conceito de empreendimento integrado, e registrava sob o mesmo número de cadastro (declaração) todas as interferências (captações e lançamentos em corpos hídricos) e todos os usos/finalidades do empreendimento. Já o CNARH 40 adota o cadastramento ponto a ponto. Isso significa que cada ponto de interferência será registrado individualmente com a respectiva finalidade de uso e vazão correspondente.

A plataforma de cadastro do usuário de recursos hídricos também foi reformulada.
O REGLA – Sistema Federal de Regulação de Uso pode ser acessado
em www.snirh.gov.br/cnarh.

O CNARH 40 considera apenas cadastros regularizados, ou seja, pontos de interferência que possuem outorga de uso ou certidão de uso insignificante, ou, ainda, que estão em processo de análise. Dessa forma, a partir do ano de 2018, as informações disponibilizadas acerca dos cadastros da Região Hidrográfica Médio da Baía de Guanabara irão apresentar apenas cadastros de pontos de interferência regularizados ou em processo de regularização.

Atualmente, 4.138 pontos de interferência estão cadastrados na Região Hidrográfica da Baía de Guanabara, divididos por finalidade e entre Captações e Lançamentos, conforme Figura e Tabela a seguir.

Figura 1: Distribuição dos pontos cadastrados Ra Região hidrográfica da Baía de Guanabara por finalidade de uso

Elaborado por: Escritório de projetos do Comitê da Baía de Guanabara – AGEVAP.

Tabela 1: Quantidade de pontos de interferência (captação e lançamento) por diferentes setores de usuários na RH-V

Na RH-V, a finalidade com o maior número de cadastros é "Outras", que compreende captações e lançamentos de empreendimentos que não se encaixam nas demais finalidades, como, por exemplo, hotéis, pousadas, postos de combustível e empresas de transporte. Em seguida, as finalidades, "Consumo Humano", "Indústria", "Demais finalidades", "Esgotamento Sanitário" e "Abastecimento Público" são as que possuem o maior número de cadastros em ordem decrescente, conforme Gráfico abaixo.

Clique aqui para mais informações sobre o CNARH 40 e o REGLA.

Captações e Lançamentos na RH-V – CNARH 40	
Captações	**Lançamentos**
2020	2020

Curtir Cadastre-se para ver do que seus amigos gostam.

Veja Mais

- Sobre o Comitê
  - Nossa História
  - Nossa Missão
  - Órgãos do Comitê
    - Plenária CBH-BG
    - Diretoria
    - Secretaria Executiva
    - Câmaras Técnicas
    - Subcomitês
- Gestão do Comitê
- Projetos do Comitê
- Acesso ao SIG-BHBG
- Eventos do Comitê
- Notícias do Comitê

Próximos Eventos

setembro 2021

S	T	Q	Q	S	S	D
		1	2	3	4	5
6	7	8	9	10	11	12
13	14	15	16	17	18	19
20	21	22	23	24	25	26
27	28	29	30			
« ago						

Informações para Contato

AGEVAP- Associação Pró-Gestão das Águas da Bacia Hidrográfica do Rio Paraíba do Sul
Rua da Quitanda, 185 - sala 402
Centro, Rio de Janeiro - RJ
CEP: 20.091-005
(21) 97374-3674
(21) 2531-0309

Emails de Contato do Comitê:

Contato Central do Comitê

Diretoria do Comitê

Secretaria Executiva

Lista de Links Externos

- 1º Relatório Quadrimestral
- 2º Relatório Quadrimestral
- Associações e Entidades de Classe
- Contrato de Gestão BIG/BG-INEA x AGEVAP
- Órgãos Estaduais do Ambiente
- Prefeituras Envolvidas
- Sociedade Civil
- Usuários da Água

Links Administrativos do Comitê

- Administração de Conteúdo
- Webmail do Comitê

Notícias em Destaque

- Comitê da Baía de Guanabara e Prefeitura de Magé assinam acordo para novo Plano Municipal de Saneamento
  agosto 27, 2021
- Nota de falecimento e pesar: Roosevelt Brasil
  junho 15, 2021
- Nota de falecimento e pesar: Paulo Vianna do Subcomitê de Maricá
  junho 14, 2021
- Comitê de Bacia da Baía de Guanabara lança plataforma de gestão das águas
  junho 7, 2021
- CBH-BG solicita em carta a reinstalação do importante Gaema
  abril 21, 2021
- Comitê de Bacia da Baía de Guanabara lança o Atlas da Região Hidrográfica V
  março 22, 2021

Parceiros do CBH BG

GAEMA GRUPO DE ATUAÇÃO ESPECIALIZADA EM MEIO AMBIENTE MPRJ

CADASTRO DE FORNECEDORES

Comitê de Bacia da Região Hidrográfica da Baía de Guanabara e Sistemas Lagunares de Maricá e Jacarepaguá.

Desenvolvido por UERJ e Novaterra. Todos os direitos reservados (c). | Top ↑

REGIÃO HIDROGRÁFICA

Gestão – Cobrança e Arrecadação

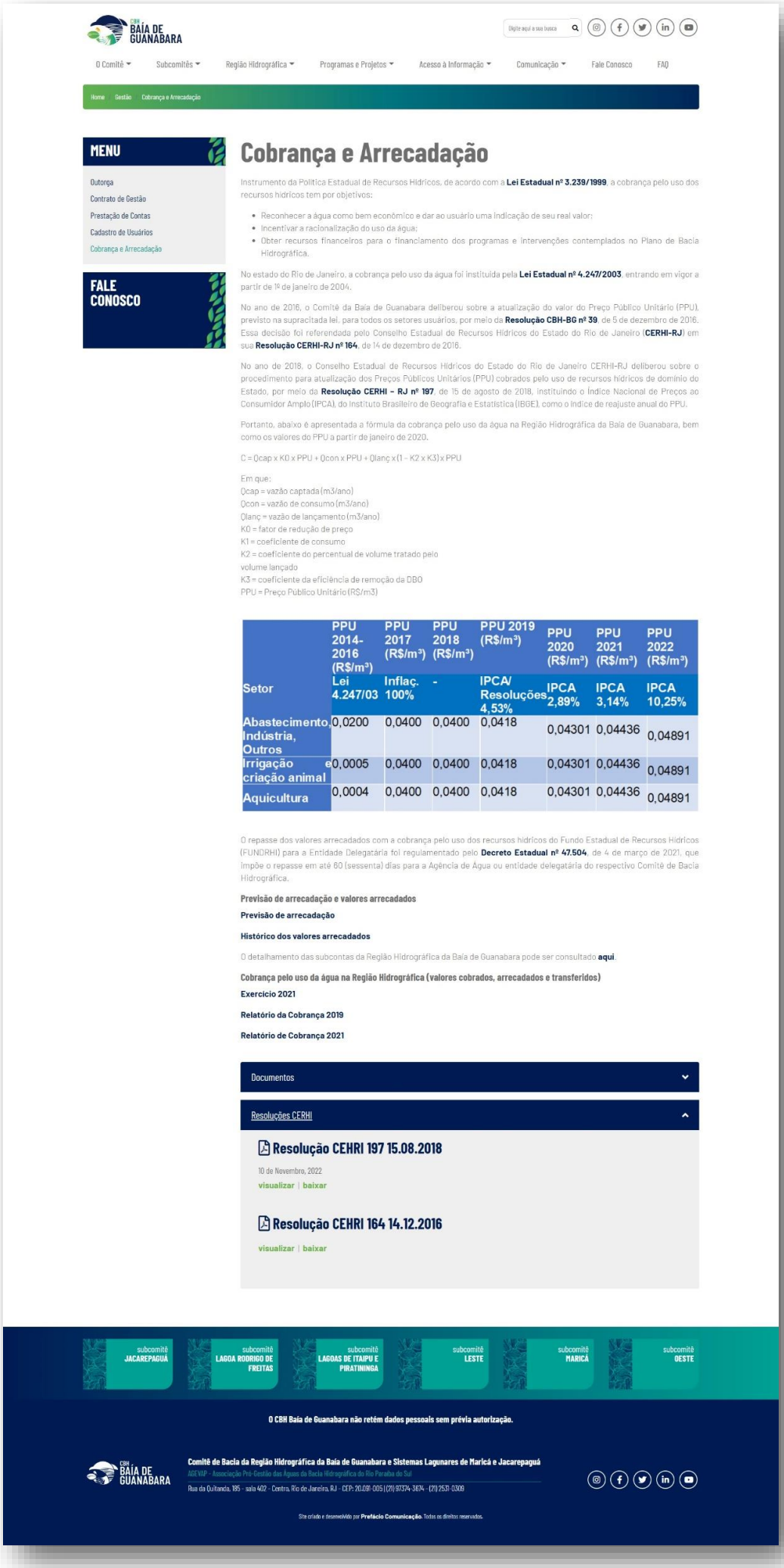

CBH BAÍA DE GUANABARA

Digite aqui a sua busca

O Comitê | Subcomitês | Região Hidrográfica | Programas e Projetos | Acesso à Informação | Comunicação | Fale Conosco | FAQ

Home > Gestão > Cobrança e Arrecadação

MENU

- Outorga
- Contrato de Gestão
- Prestação de Contas
- Cadastro de Usuários
- Cobrança e Arrecadação

FALE CONOSCO

Cobrança e Arrecadação

Instrumento da Política Estadual de Recursos Hídricos, de acordo com a **Lei Estadual nº 3.239/1999**, a cobrança pelo uso dos recursos hídricos tem por objetivos:

- Reconhecer a água como bem econômico e dar ao usuário uma indicação de seu real valor;
- Incentivar a racionalização do uso da água;
- Obter recursos financeiros para o financiamento dos programas e intervenções contemplados no Plano de Bacia Hidrográfica.

No estado do Rio de Janeiro, a cobrança pelo uso da água foi instituída pela **Lei Estadual nº 4.247/2003**, entrando em vigor a partir de 1º de janeiro de 2004.

No ano de 2016, o Comitê da Baía de Guanabara deliberou sobre a atualização do valor do Preço Público Unitário (PPU), previsto na supracitada lei, para todos os setores usuários, por meio da **Resolução CBH-BG nº 39**, de 5 de dezembro de 2016. Essa decisão foi referendada pelo Conselho Estadual de Recursos Hídricos do Estado do Rio de Janeiro (**CERHI-RJ**) em sua **Resolução CERHI-RJ nº 164**, de 14 de dezembro de 2016.

No ano de 2018, o Conselho Estadual de Recursos Hídricos do Estado do Rio de Janeiro CERHI-RJ deliberou sobre o procedimento para atualização dos Preços Públicos Unitários (PPU) cobrados pelo uso de recursos hídricos de domínio do Estado, por meio da **Resolução CERHI – RJ nº 197**, de 15 de agosto de 2018, instituindo o Índice Nacional de Preços ao Consumidor Amplo (IPCA), do Instituto Brasileiro de Geografia e Estatística (IBGE), como o índice de reajuste anual do PPU.

Portanto, abaixo é apresentada a fórmula da cobrança pelo uso da água na Região Hidrográfica da Baía de Guanabara, bem como os valores do PPU a partir de janeiro de 2020.

C = Qcap x K0 x PPU + Qcon x PPU + Qlanç x (1 – K2 x K3) x PPU

Em que:
Qcap = vazão captada (m3/ano)
Qcon = vazão de consumo (m3/ano)
Qlanç = vazão de lançamento (m3/ano)
K0 = fator de redução de preço
K1 = coeficiente de consumo
K2 = coeficiente do percentual de volume tratado pelo volume lançado
K3 = coeficiente da eficiência de remoção da DBO
PPU = Preço Público Unitário (R$/m3)

Setor	PPU 2014-2016 (R$/m³)	PPU 2017 (R$/m³)	PPU 2018 (R$/m³)	PPU 2019 (R$/m³)	PPU 2020 (R$/m³)	PPU 2021 (R$/m³)	PPU 2022 (R$/m³)
	Lei 4.247/03	Inflaç. 100%	-	IPCA/ Resoluções 4,53%	IPCA 2,89%	IPCA 3,14%	IPCA 10,25%
Abastecimento, Indústria, Outros	0,0200	0,0400	0,0400	0,0418	0,04301	0,04436	0,04891
Irrigação e criação animal	0,0005	0,0400	0,0400	0,0418	0,04301	0,04436	0,04891
Aquicultura	0,0004	0,0400	0,0400	0,0418	0,04301	0,04436	0,04891

O repasse dos valores arrecadados com a cobrança pelo uso dos recursos hídricos do Fundo Estadual de Recursos Hídricos (FUNDRHI) para a Entidade Delegatária foi regulamentado pelo **Decreto Estadual nº 47.504**, de 4 de março de 2021, que impõe o repasse em até 60 (sessenta) dias para a Agência de Água ou entidade delegatária do respectivo Comitê de Bacia Hidrográfica.

Previsão de arrecadação e valores arrecadados

Previsão de arrecadação

Histórico dos valores arrecadados

O detalhamento das subcontas da Região Hidrográfica da Baía de Guanabara pode ser consultado **aqui**.

Cobrança pelo uso da água na Região Hidrográfica (valores cobrados, arrecadados e transferidos)

Exercício 2021

Relatório da Cobrança 2019

Relatório de Cobrança 2021

Documentos

Resoluções CERHI

Resolução CEHRI 197 15.08.2018

10 de Novembro, 2022

visualizar | baixar

Resolução CEHRI 164 14.12.2016

visualizar | baixar

subcomitê JACAREPAGUÁ | subcomitê LAGOA RODRIGO DE FREITAS | subcomitê LAGOAS DE ITAIPU E PIRATININGA | subcomitê LESTE | subcomitê MARICÁ | subcomitê OESTE

O CBH Baía de Guanabara não retém dados pessoais sem prévia autorização.

CBH BAÍA DE GUANABARA

Comitê de Bacia da Região Hidrográfica da Baía de Guanabara e Sistemas Lagunares de Maricá e Jacarepaguá

AGEVAP - Associação Pró-Gestão das Águas da Bacia Hidrográfica do Rio Paraíba do Sul

Rua da Quitanda, 185 - sala 402 - Centro, Rio de Janeiro, RJ - CEP: 20.091-005 | (21) 97374-3674 - (21) 2531-0309

Site criado e desenvolvido por **Prefácio Comunicação**. Todos os direitos reservados.

Link: https://comitebaiadeguanabara.org.br/cobranca-e-arrecadacao/

CONTRATO DE GESTÃO

Cobrança e Arrecadação

Comitê de Bacia da Baía de Guanabara

Pesquisar

Procurar no site do Comitê...

Comitê | Subcomitê | Estudos e Projetos | Mapas | Atividades | Editais | Comunicação | Contrato de Gestão | Parceiros | Biblioteca

Cobrança e Arrecadação

Instrumento da Política Estadual de Recursos Hídricos, de acordo com a Lei Estadual no 3.239/1999, a cobrança pelo uso dos recursos hídricos objetiva:

I – Reconhecer a água como bem econômico e dar ao usuário uma indicação de seu real valor;
II–Incentivar a racionalização do uso da água; e
III– Obter recursos financeiros para o financiamento dos programas e intervenções contemplados no Plano de Bacia Hidrográfica.

No estado do Rio de Janeiro, a cobrança pelo uso da água foi instituída pela Lei Estadual no 4.247/2003, entrando em vigor a partir de 1o de janeiro de 2004.

No ano de 2016, o Comitê da Baía de Guanabara deliberou sobre a atualização do valor do Preço Público Unitário (PPU), previsto na supracitada Lei, para todos os setores usuários, através da Resolução CBH-BG n.o 39, de 05 de dezembros de 2016. Essa decisão foi referendada pelo Conselho Estadual de Recursos Hídricos do estado do Rio de Janeiro (CERHI-RJ) em sua Resolução CERHI-RJ no 164, de 14 de dezembro de 2016.

No ano de 2018, o Conselho Estadual de Recursos Hídricos do estado do Rio de Janeiro CERHI-RJ deliberou sobre o procedimento para atualização dos Preços Públicos Unitários (PPU) cobrados pelo uso de recursos hídricos de domínio do estado, através da Resolução CERHI – RJ no 197, de 15 de agosto de 2018, instituindo o Índice Nacional de Preços ao Consumidor Amplo – IPCA do Instituto Brasileiro de Geografia e Estatística – IBGE como o índice de reajuste anual do PPU.

Portanto, abaixo é apresentada a fórmula da cobrança pelo uso da água na Região Hidrográfica da Baía de Guanabara, bem como os valores do PPU a partir de janeiro de 2020.

$$C = Qcap \times K0 \times PPU + Qcon \times PPU + Qlanç \times (1 - K2 \times K3) \times PPU$$

Onde:
Qcap = vazão captada (m3/ano)
Qcon = vazão de consumo (m3/ano)
Qlanç = vazão de lançamento (m3/ano)
K0 = fator de redução de preço
K1 = coeficiente de consumo
K2 = coeficiente do percentual de volume tratado pelo volume lançado
K3 = coeficiente da eficiência de remoção da DBO
PPU = Preço Público Unitário (R$/m3)

Valores arrecadados

Histórico dos valores arrecadados

O detalhamento das subcontas da Região Hidrográfica da Baía de Guanabara pode ser consultado aqui

Cobrança pelo uso da água na Região Hidrográfica (Valores cobrados, arrecadados e transferidos)

Exercício 2020 Baixar

Relatório da Cobrança 2019 Baixar

Veja Mais

- Sobre o Comitê
  - Nossa História
  - Nossa Missão
  - Órgãos do Comitê
    - Plenária CBH-BG
    - Diretoria
    - Secretaria Executiva
    - Câmaras Técnicas
    - Subcomitês
- Gestão do Comitê
- Projetos do Comitê
- Acesso ao SIG-BHBG
- Eventos do Comitê
- Notícias do Comitê

Próximos Eventos

setembro 2021

S	T	Q	Q	S	S	D
		1	2	3	4	5
6	7	8	9	10	11	12
13	14	15	16	17	18	19
20	21	22	23	24	25	26
27	28	29	30			
« ago						

Informações para Contato

AGEVAP- Associação Pró-Gestão das Águas da Bacia Hidrográfica do Rio Paraíba do Sul
Rua da Quitanda, 185 - sala 402
Centro, Rio de Janeiro - RJ
CEP: 20.091-005
(21) 97374-3674
(21) 2531-0309

Emails de Contato do Comitê:

Contato Central do Comitê

Diretoria do Comitê

Secretaria Executiva

Lista de Links Externos

- 1° Relatório Quadrimestral
- 2° Relatório Quadrimestral
- Associações e Entidades de Classe
- Contrato de Gestão BIG/BG-INEA x AGEVAP
- Órgãos Estaduais do Ambiente
- Prefeituras Envolvidas
- Sociedade Civil
- Usuários da Água

Links Administrativos do Comitê

- Administração de Conteúdo
- Webmail do Comitê

Notícias em Destaque

Comitê da Baía de Guanabara e Prefeitura de Magé assinam acordo para novo Plano Municipal de Saneamento
agosto 27, 2021

Nota de falecimento e pesar: Roosevelt Brasil
junho 15, 2021

Nota de falecimento e pesar: Paulo Vianna do Subcomitê de Maricá
junho 14, 2021

Comitê de Bacia da Baía de Guanabara lança plataforma de gestão das águas
junho 7, 2021

CBH-BG solicita em carta a reinstalação do importante Gaema
abril 21, 2021

Comitê de Bacia da Baía de Guanabara lança o Atlas da Região Hidrográfica V
março 22, 2021

Parceiros do CBH BG

AGENERSA
Agência Reguladora de Energia e Saneamento Básico do Estado do Rio de Janeiro

CADASTRO DE FORNECEDORES

Comitê de Bacia da Região Hidrográfica da Baía de Guanabara e Sistemas Lagunares de Maricá e Jacarepaguá.

Desenvolvido por UERJ e Novaterra. Todos os direitos reservados (c). | Top ↑

REGIÃO HIDROGRÁFICA

Gestão – Legislação de Recursos Hídricos (NOVA PÁGINA)

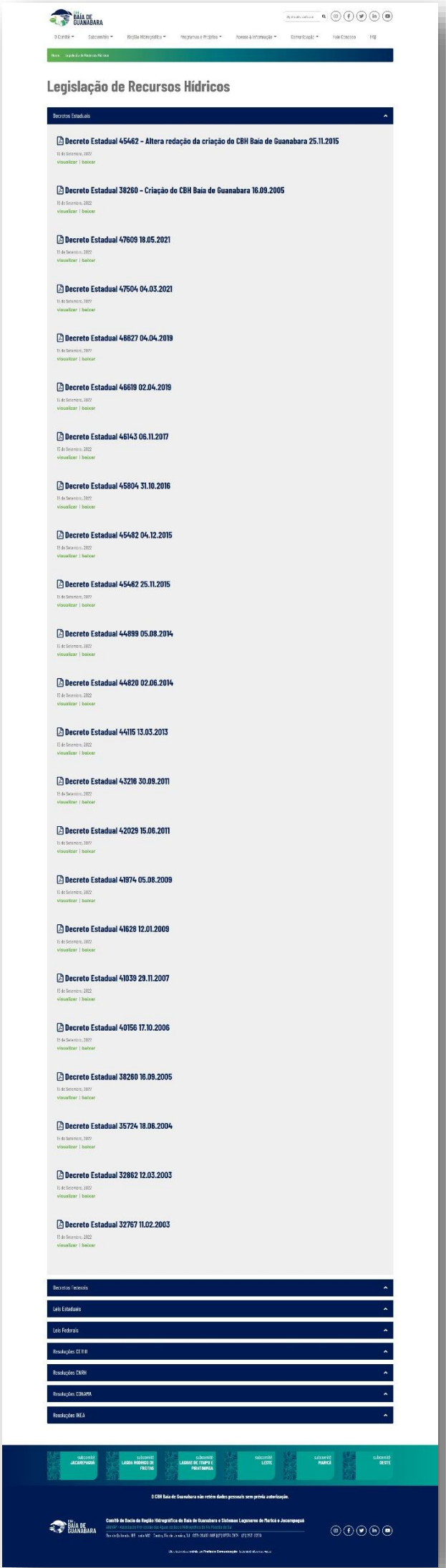

Link: https://comitebaiadeguanabara.org.br/legislacao-de-recursos-hidricos/

DOCUMENTOS

Documentos legais

A página anterior (Legislação de Recursos Hídricos) cumpre determinação legal de reunir decretos estaduais e federais, leis estaduais e federais e resoluções de órgãos estaduais e autarquias a respeito da gestão de recursos hídricos.

A página nova substitui o item “Documentos legais” dentro da página “Documentos”.

REGIÃO HIDROGRÁFICA

Editais - Editais – Comitê

Link: https://comitebaiadeguanabara.org.br/editais/

EDITAIS

Editais do CBH-BG

Comitê de Bacia da Baía de Guanabara

Pesquisar

Procurar no site do Comitê...

Comitê | Subcomitê | Estudos e Projetos | Mapas | Atividades | Editais | Comunicação | Contrato de Gestão | Parceiros | Biblioteca

Aqui você encontra os editais do Comitê da Bacia Hidrográfica da Baía da Guanabara.

Ato Convocatório n° 06/2021 – Contratação de instituição especializada para elaboração do Programa de Educação Ambiental da Região Hidrográfica da Baía de Guanabara

Ato Convocatório n° 04/2021 – Monitoramento quali-quantitativo para as bacias da Região Hidrográfica da Baía de Guanabara (RH-V)

Ato Convocatório n° 01/2021 – Aquisição de equipamento de informática e Licenças

Ato Convocatório n° 26/2020 – Contratação de serviços especializados para estudo de concepção a respeito das alternativas ecológicas de esgotamento Sanitário e elaboração de Projeto básico para o Canal das Taxas localizado no bairro do Recreio dos Bandeirantes, município do Rio de Janeiro.

Ato Convocatório n° 25/2020 – Contratação de serviços para a elaboração de estudo técnico para criação e implementação básica de unidade de conservação de proteção integral no trecho oeste da Baía de Guanabara.

Ato Convocatório n° 24/2020 – Contratação de serviços especializados de Engenharia Florestal para a elaboração de projeto executivo de manejo e restauração florestal em Áreas de Proteção Permanente de sistemas lagunares inseridos na RH-V.

Ato Convocatório n° 23/2020 – Contratação de serviços especializados para implantação de marcos georreferenciados na delimitação da Faixa Marginal de Proteção (FMP) da laguna de Itaipu, em Niterói/RJ.
Edital n° 010/2020: Apoio à Pesquisa RH V – Comitê Baía de Guanabara

Contratação de serviços de coffee break para reuniões do Comitê Baía de Guanabara-RJ – Unidade Descentralizada 09 – (Rio de Janeiro).

Contratação de empresa para objeto promover a demarcação da Faixa de Proteção Marginal (FMP) da laguna de Itaipu.

Contratação de empresa promover a recomposição florestal na Área de Proteção Permanente do Rio Rainha, contribuinte do sistema lagunar da lagoa Rodrigo de Freitas, no município do Rio de Janeiro, RJ.

Contratação de serviços para promover a recomposição florestal no entorno do Canal das Taxas, na área de amortecimento do Parque Natural Municipal Chico Mendes no Recreio dos Bandeirantes.

Contratação de empresa para promover a recomposição florestal da Área de Preservação Permanente – APP do rio Padeco, no município de Maricá/RJ.

Contratação de serviços para a elaboração de Estudo de Concepção, Projeto básico e Projeto Executivo de implementação de Unidade de Conservação no trecho Oeste da Baía de Guanabara, especificamente na área de amortecimento da REBIO Tinguá.
Comunicado de suspensão do edital de chamamento público n°21/2019

Ato Convocatório no: 09/2019 – Contratação de Empresa Especializada para atualização e complementação do Plano de Recursos Hídricos da Região Hidrográfica da Baía de Guanabara e dos Sistemas Lagunares de Maricá e Jacarepaguá.

Edital de Contratação de Entidade Delegatária para o CBH-BG 2016

Edital Contratação de Delegatária para o CBH BG

Edital de Apoio à Pesquisa RH V – Comitê Baía de Guanabara

Veja Mais

- Sobre o Comitê
  - Nossa História
  - Nossa Missão
  - Órgãos do Comitê
    - Plenária CBH-BG
    - Diretoria
    - Secretaria Executiva
    - Câmaras Técnicas
    - Subcomitês
- Gestão do Comitê
- Projetos do Comitê
- Acesso ao SIG-BHBG
- Eventos do Comitê
- Notícias do Comitê

Próximos Eventos

setembro 2021

S	T	Q	Q	S	S	D
		1	2	3	4	5
6	7	8	9	10	11	12
13	14	15	16	17	18	19
20	21	22	23	24	25	26
27	28	29	30			
« ago						

Informações para Contato

AGEVAP- Associação Pró-Gestão das Águas da Bacia Hidrográfica do Rio Paraíba do Sul
Rua da Quitanda, 185 - sala 402
Centro, Rio de Janeiro - RJ
CEP: 20.091-005
(21) 97374-3674
(21) 2531-0309

Emails de Contato do Comitê:

Contato Central do Comitê

Diretoria do Comitê

Secretaria Executiva

Lista de Links Externos

- 1° Relatório Quadrimestral
- 2° Relatório Quadrimestral
- Associações e Entidades de Classe
- Contrato de Gestão BIG/BG-INEA x AGEVAP
- Órgãos Estaduais do Ambiente
- Prefeituras Envolvidas
- Sociedade Civil
- Usuários da Água

Links Administrativos do Comitê

- Administração de Conteúdo
- Webmail do Comitê

Notícias em Destaque

Comitê da Baía de Guanabara e Prefeitura de Magé assinam acordo para novo Plano Municipal de Saneamento
agosto 27, 2021

Nota de falecimento e pesar: Roosevelt Brasil
junho 15, 2021

Nota de falecimento e pesar: Paulo Vianna do Subcomitê de Maricá
junho 14, 2021

Comitê de Bacia da Baía de Guanabara lança plataforma de gestão das águas
junho 7, 2021

CBH-BG solicita em carta a reinstalação do importante Gaema
abril 21, 2021

Comitê de Bacia da Baía de Guanabara lança o Atlas da Região Hidrográfica V
março 22, 2021

Parceiros do CBH BG

GAEMA
GRUPO DE ATUAÇÃO ESPECIALIZADA EM MEIO AMBIENTE
MPRJ

CADASTRO DE FORNECEDORES

Comitê de Bacia da Região Hidrográfica da Baía de Guanabara e Sistemas Lagunares de Maricá e Jacarepaguá.

Desenvolvido por UERJ e Novaterra. Todos os direitos reservados (c). | Top ↑

REGIÃO HIDROGRÁFICA

Editais - Editais – Subcomitês

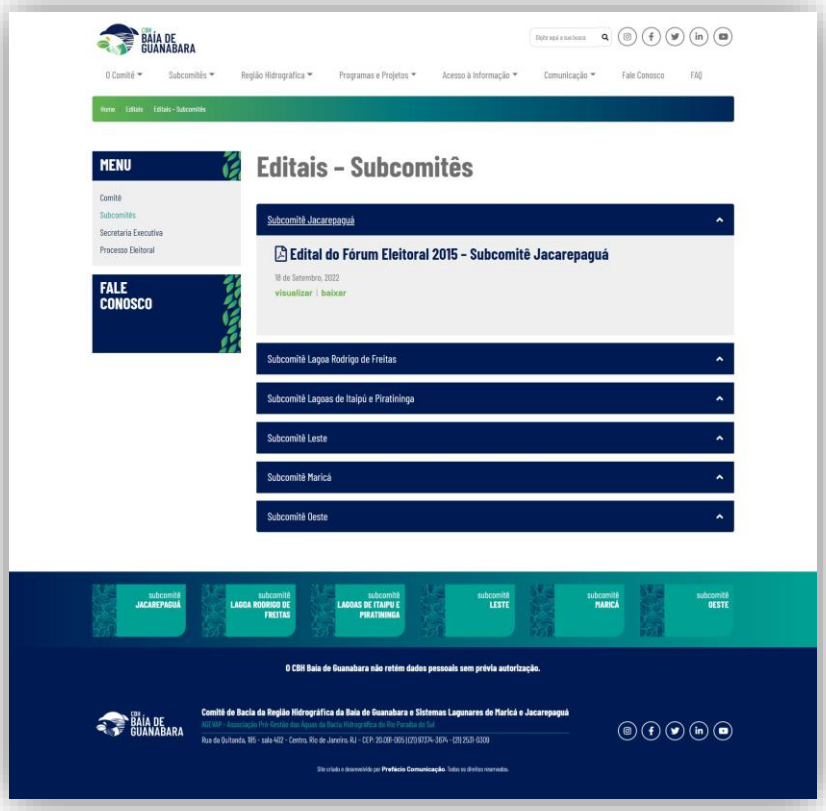

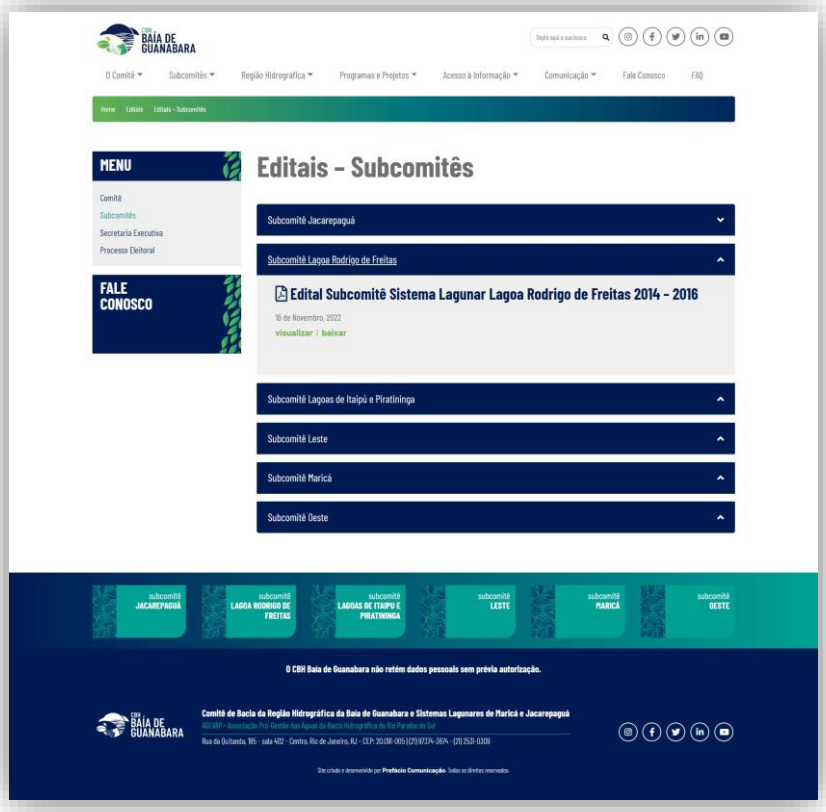

São 2 prints da mesma página, mostrando o conteúdo presente em cada item expansível.

Link: https://comitebaiadeguanabara.org.br/editais-subcomites/

REGIÃO HIDROGRÁFICA

Editais - Editais – Subcomitês

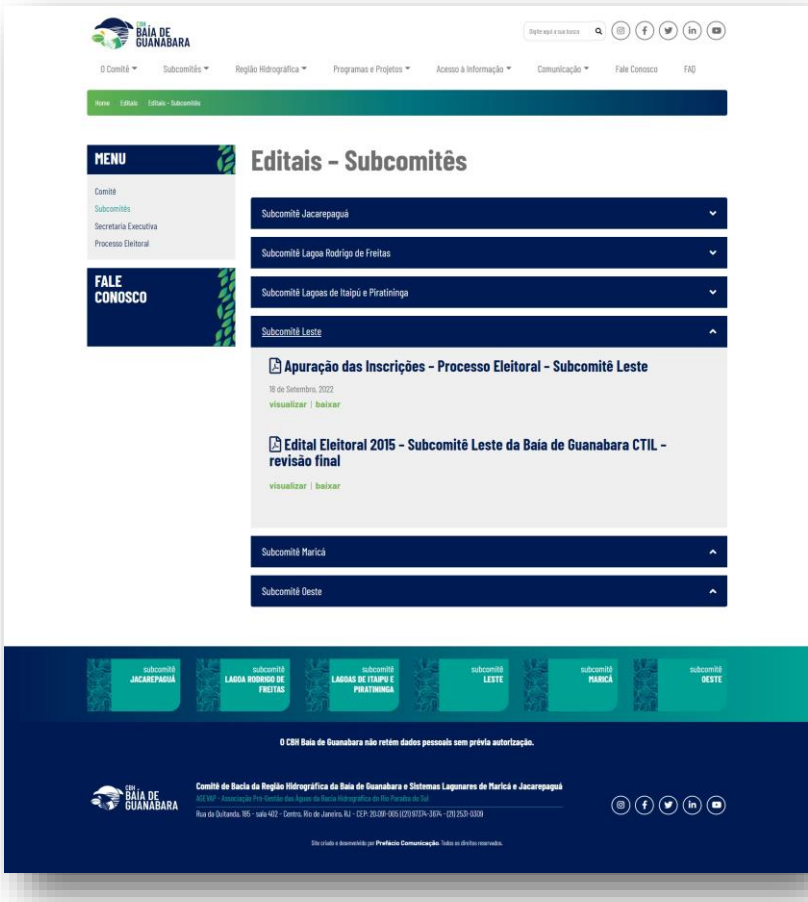

São 2 prints da mesma página, mostrando o conteúdo presente em cada item expansível.

Link: https://comitebaiadeguanabara.org.br/editais-subcomites/

REGIÃO HIDROGRÁFICA

Editais - Editais – Subcomitês

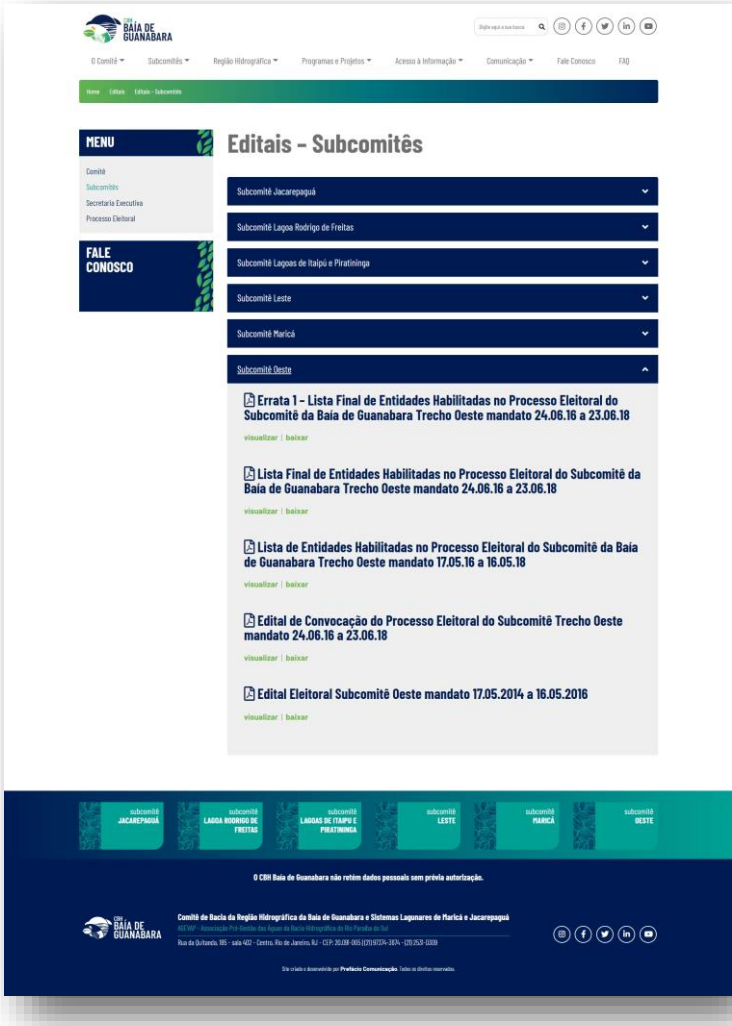

São 2 prints da mesma página, mostrando o conteúdo presente em cada item expansível.

Link: https://comitebaiadeguanabara.org.br/editais-subcomites/

EDITAIS

Editais dos Subcomitês

Comitê de Bacia da Baía de Guanabara

Pesquisar

Procurar no site do Comitê...

Comitê | Subcomitê | Estudos e Projetos | Mapas | Atividades | Editais | Comunicação | Contrato de Gestão | Parceiros | Biblioteca

Editais dos Subcomitês

Processo eleitoral do Subcomitê da Baía de Guanabara – Trecho Oeste para o período de 24 de junho de 2016 a 23 de junho de 2018
Edital Convocação Processo Eleitoral Subcomitê Trecho Oeste – Mandato 24.06.16 a 23.06.18
Lista de Entidades Habilitadas no Processo Eleitoral do Subcomitê da Baía de Guanabara – Trecho Oeste – Mandato 17.05.16 a 16.05.18
Lista Final de Entidades Habilitadas no Processo Eleitoral do Subcomitê da Baía de Guanabara – Trecho Oeste – Mandato 24.06.16 a 23.06.18
Errata 1 – Lista Final de Entidades Habilitadas no Processo Eleitoral do Subcomitê da Baía de Guanabara – Trecho Oeste – Mandato 24.06.16 a 23.06.18

Processo eleitoral do Subcomitê do Sistema Lagunar de Maricá-Guarapina para o período de 24 de junho de 2016 a 23 de junho de 2018
Edital Convocação Processo Eleitoral Subcomitê Maricá-Guarapina – Mandato 24.06.16 a 23.06.18
Lista de Entidades Habilitadas no Processo Eleitoral do Subcomitê Maricá-Guarapina – Mandato 24.06.16 a 23.06.18
Lista Final de Entidades Habilitadas no Processo Eleitoral do Subcomitê Maricá-Guarapina – Mandato 24.06.16 a 23.06.18

Processo eleitoral do Subcomitê do Sistema Lagunar Itaipu-Piratininga para o período de 24 de junho de 2016 a 23 de junho de 2018
Edital Convocação Processo Eleitoral Subcomitê Itaipu-Piratininga – Mandato de 24 de junho de 2016 a 23 de junho de 2018
Lista de Entidades Habilitadas no Processo Eleitoral do Subcomitê do Sistema Lagunar Itaipu-Piratininga – Mandato 24.06.16 a 23.06.18
Lista Final de Entidades Habilitadas no Processo Eleitoral Subcomitê do Sistema Lagunar Itaipu-Piratininga – Mandato 24.06.16 a 23.06.18

[Aqui você encontra os arquivos referentes ao Subcomitês da Baía de Guanabara

APURAÇÃO DAS INSCRIÇÕES – PROCESSO ELEITORAL 2015 (PDF)

EDITAL DO FÓRUM ELEITORAL – 2015 SCSLJacarepaguá

EDITAL ELEITORAL 2015 – SUBCOMITÊ LESTE DA BAIA DE GUANABARA CTIL – revisão final

Veja Mais

- Sobre o Comitê
  - Nossa História
  - Nossa Missão
  - Órgãos do Comitê
    - Plenária CBH-BG
    - Diretoria
    - Secretaria Executiva
    - Câmaras Técnicas
    - Subcomitês
- Gestão do Comitê
- Projetos do Comitê
- Acesso ao SIG-BHBG
- Eventos do Comitê
- Notícias do Comitê

Próximos Eventos

junho 2022

S	T	Q	Q	S	S	D
		1	2	3	4	5
6	7	8	9	10	11	12
13	14	15	16	17	18	19
20	21	22	23	24	25	26
27	28	29	30			
« maio						

Informações para Contato

AGEVAP- Associação Pró-Gestão das Águas da Bacia Hidrográfica do Rio Paraíba do Sul
Rua da Quitanda, 185 - sala 402
Centro, Rio de Janeiro - RJ
CEP: 20.091-005
(21) 97374-3674
(21) 2531-0309

Emails de Contato do Comitê:

Contato Central do Comitê

Diretoria do Comitê

Secretaria Executiva

Lista de Links Externos

- 1º Relatório Quadrimestral
- 2º Relatório Quadrimestral
- Associações e Entidades de Classe
- Contrato de Gestão BIG/BG-INEA x AGEVAP
- Órgãos Estaduais do Ambiente
- Prefeituras Envolvidas
- Sociedade Civil
- Usuários da Água

Links Administrativos do Comitê

- Administração de Conteúdo
- Webmail do Comitê

Notícias em Destaque

CBH Baía de Guanabara publica 1ª edição do Boletim Digital "Em Curso"
junho 24, 2022

No Dia Mundial do Meio Ambiente, a pergunta latente é: 'O Brasil está preparado para as mudanças climáticas?'
junho 3, 2022

Como as mudanças climáticas afetam os moradores da região da Baía de Guanabara?
maio 19, 2022

O Parque Chico Mendes merece a Lagoa de Marapendi e a Lagoa de Marapendi merece o Parque Chico Mendes
maio 11, 2022

Subcomitê Leste promove debate sobre segurança hídrica
abril 25, 2022

CBH-BG realiza oficinas para desenvolvimento dos PMULs da bacia
março 16, 2022

Parceiros do CBH BG

AGENERSA Agência Reguladora de Energia e Saneamento Básico do Estado do Rio de Janeiro

CADASTRO DE FORNECEDORES

Comitê de Bacia da Região Hidrográfica da Baía de Guanabara e Sistemas Lagunares de Maricá e Jacarepaguá.

Desenvolvido por UERJ e Novaterra. Todos os direitos reservados (c). | Top ↑

REGIÃO HIDROGRÁFICA

Editais - Editais – Secretaria Executiva

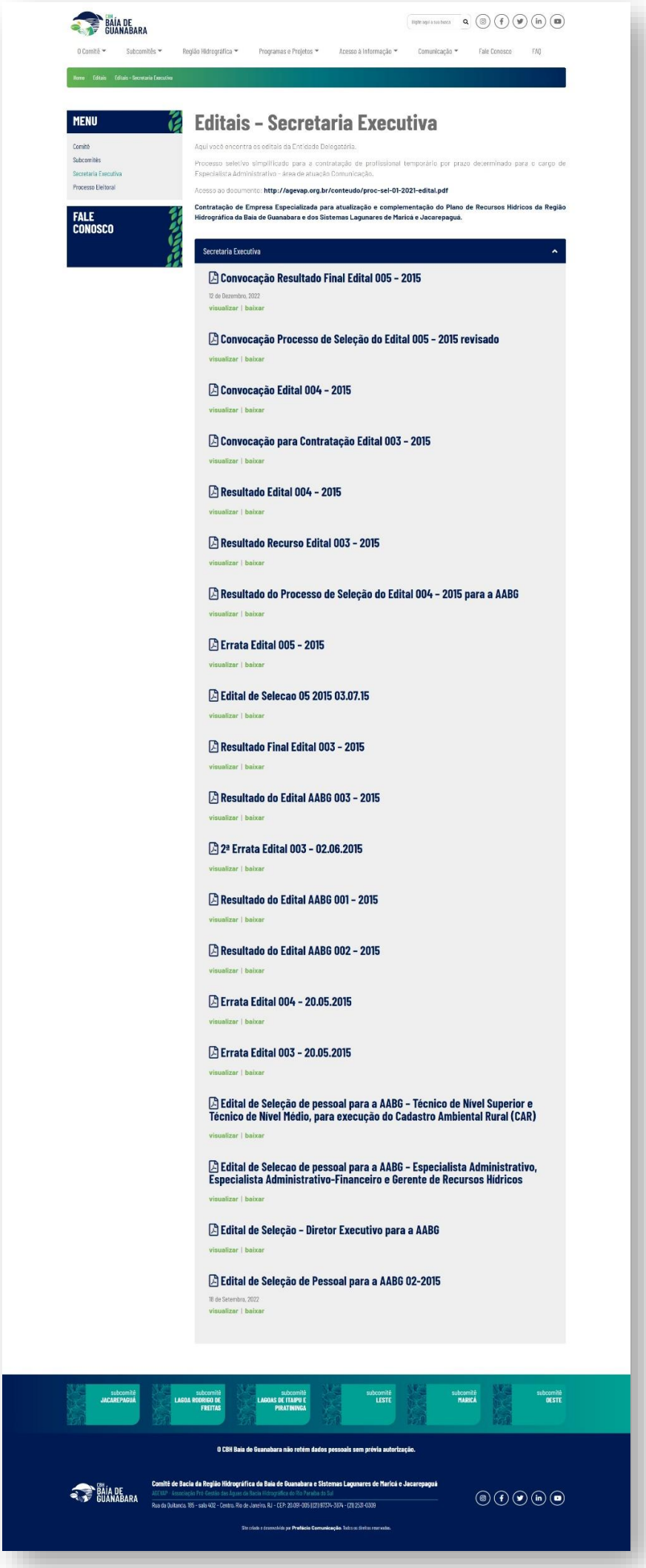

CBH BAÍA DE GUANABARA

O Comitê | Subcomitês | Região Hidrográfica | Programas e Projetos | Acesso à Informação | Comunicação | Fale Conosco | FAQ

Home | Editais | Editais - Secretaria Executiva

MENU

- Comitê
- Subcomitês
- Secretaria Executiva
- Processo Eleitoral

FALE CONOSCO

Editais - Secretaria Executiva

Aqui você encontra os editais da Entidade Delegatária.

Processo seletivo simplificado para a contratação de profissional temporário por prazo determinado para o cargo de Especialista Administrativo - Área de atuação Comunicação.

Acesso ao documento: **http://agevap.org.br/conteudo/proc-sel-01-2021-edital.pdf**

Contratação de Empresa Especializada para atualização e complementação do Plano de Recursos Hídricos da Região Hidrográfica da Baía de Guanabara e dos Sistemas Lagunares de Maricá e Jacarepaguá.

Secretaria Executiva

Convocação Resultado Final Edital 005 - 2015
12 de Dezembro, 2022
visualizar | baixar

Convocação Processo de Seleção do Edital 005 - 2015 revisado
visualizar | baixar

Convocação Edital 004 - 2015
visualizar | baixar

Convocação para Contratação Edital 003 - 2015
visualizar | baixar

Resultado Edital 004 - 2015
visualizar | baixar

Resultado Recurso Edital 003 - 2015
visualizar | baixar

Resultado do Processo de Seleção do Edital 004 - 2015 para a AABG
visualizar | baixar

Errata Edital 005 - 2015
visualizar | baixar

Edital de Selecao 05 2015 03.07.15
visualizar | baixar

Resultado Final Edital 003 - 2015
visualizar | baixar

Resultado do Edital AABG 003 - 2015
visualizar | baixar

2ª Errata Edital 003 - 02.06.2015
visualizar | baixar

Resultado do Edital AABG 001 - 2015
visualizar | baixar

Resultado do Edital AABG 002 - 2015
visualizar | baixar

Errata Edital 004 - 20.05.2015
visualizar | baixar

Errata Edital 003 - 20.05.2015
visualizar | baixar

Edital de Seleção de pessoal para a AABG - Técnico de Nível Superior e Técnico de Nível Médio, para execução do Cadastro Ambiental Rural (CAR)
visualizar | baixar

Edital de Selecao de pessoal para a AABG - Especialista Administrativo, Especialista Administrativo-Financeiro e Gerente de Recursos Hídricos
visualizar | baixar

Edital de Seleção - Diretor Executivo para a AABG
visualizar | baixar

Edital de Seleção de Pessoal para a AABG 02-2015
18 de Setembro, 2022
visualizar | baixar

subcomitê JACAREPAGUÁ | subcomitê LAGOA RODRIGO DE FREITAS | subcomitê LAGOAS DE ITAIPU E PIRATININGA | subcomitê LESTE | subcomitê MARICÁ | subcomitê OESTE

O CBH Baía de Guanabara não retém dados pessoais sem prévia autorização.

CBH BAÍA DE GUANABARA

Comitê de Bacia da Região Hidrográfica da Baía de Guanabara e Sistemas Lagunares de Maricá e Jacarepaguá
AGEVAP - Associação Pró-Gestão das Águas da Bacia Hidrográfica do Rio Paraíba do Sul
Rua da Quitanda, 185 - sala 402 - Centro, Rio de Janeiro, RJ - CEP: 20.091-005 | (21) 97334-3974 - (21) 2531-0309

Site criado e desenvolvido por **Proficio Comunicação**. Todos os direitos reservados.

Link: https://comitebaiadeguanabara.org.br/editais-secretaria-executiva/

EDITAIS

Editais

Comitê de Bacia da Baía de Guanabara

Pesquisar

Procurar no site do Comitê...

Comitê | Subcomitê | Estudos e Projetos | Mapas | Atividades | Editais | Comunicação | Contrato de Gestão | Parceiros | Biblioteca

Editais

Aqui você encontra os editais da Entidade Delegatária.

Processo seletivo simplificado para a contratação de profissional temporário por prazo determinado para o cargo de Especialista Administrativo – área de atuação Comunicação.
que deve dar acesso ao documento: http://agevap.org.br/conteudo/proc-sel-01-2021-edital.pdf
Contratação de Empresa Especializada para atualização e complementação do Plano de Recursos Hídricos da Região Hidrográfica da Baía de Guanabara e dos Sistemas Lagunares de Maricá e Jacarepaguá.

Convocação Resultado Final Edital 005-15

RESULTADO FINAL EDITAL 005-15

Convocação Processo de Seleção do Edital 005-15 rev

Convocacao Edital 004-15

Convocacao para Contratacao Edital 003-15

Resultado Edital 004-15

RESULTADO RECURSO EDITAL 003-2015

Convocação Processo de Seleção do Edital 004-2015

Errata Edital 005-2015

Edital de Selecao 05-2015_03.07.15

RESULTADO FINAL EDITAL 003-15

Resultado do Edital AABG-003-2015

2ª Errata Edital 003-2015 – 02-06-2015

Resultado do Edital AABG-001-2015

Resultado do Edital AABG 002-2015

Errata Edital 004-2015 – 20-05-2015

Errata Edital 003-2015 – 20-05-2015

Edital de Seleção de pessoal para a AABG – Técnico de Nível Superior e Técnico de Nível Médio, para execução do Cadastro Ambiental Rural (CAR)

Edital de Selecao de pessoal para a AABG – Especialista Administrativo, Especialista Administrativo-Financeiro e Gerente de Recursos Hídricos

Edital de Seleção – Diretor Executivo para a AABG

Edital de Seleção de Pessoal para a AABG

Veja Mais

- Sobre o Comitê
  - Nossa História
  - Nossa Missão
  - Órgãos do Comitê
    - Plenária CBH-BG
    - Diretoria
    - Secretaria Executiva
    - Câmaras Técnicas
    - Subcomitês
- Gestão do Comitê
- Projetos do Comitê
- Acesso ao SIG-BHBG
- Eventos do Comitê
- Notícias do Comitê

Próximos Eventos

setembro 2021

S	T	Q	Q	S	S	D
		1	2	3	4	5
6	7	8	9	10	11	12
13	14	15	16	17	18	19
20	21	22	23	24	25	26
27	28	29	30			
« ago						

Informações para Contato

AGEVAP- Associação Pró-Gestão das Águas da Bacia Hidrográfica do Rio Paraíba do Sul
Rua da Quitanda, 185 - sala 402
Centro, Rio de Janeiro - RJ
CEP: 20.091-005
(21) 97374-3674
(21) 2531-0309

Emails de Contato do Comitê:

Contato Central do Comitê

Diretoria do Comitê

Secretaria Executiva

Lista de Links Externos

- 1º Relatório Quadrimestral
- 2º Relatório Quadrimestral
- Associações e Entidades de Classe
- Contrato de Gestão BIG/BG-INEA x AGEVAP
- Órgãos Estaduais do Ambiente
- Prefeituras Envolvidas
- Sociedade Civil
- Usuários da Água

Links Administrativos do Comitê

- Administração de Conteúdo
- Webmail do Comitê

Notícias em Destaque

Comitê da Baía de Guanabara e Prefeitura de Magé assinam acordo para novo Plano Municipal de Saneamento
agosto 27, 2021

Nota de falecimento e pesar: Roosevelt Brasil
junho 15, 2021

Nota de falecimento e pesar: Paulo Vianna do Subcomitê de Maricá
junho 14, 2021

Comitê de Bacia da Baía de Guanabara lança plataforma de gestão das águas
junho 7, 2021

CBH-BG solicita em carta a reinstalação do importante Gaema
abril 21, 2021

Comitê de Bacia da Baía de Guanabara lança o Atlas da Região Hidrográfica V
março 22, 2021

Parceiros do CBH BG

GAEMA
GRUPO DE ATUAÇÃO ESPECIALIZADA EM MEIO AMBIENTE
MPRJ

CADASTRO DE FORNECEDORES

Comitê de Bacia da Região Hidrográfica da Baía de Guanabara e Sistemas Lagunares de Maricá e Jacarepaguá.

Desenvolvido por UERJ e Novaterra. Todos os direitos reservados (c). | Top ↑

REGIÃO HIDROGRÁFICA

Editais - Editais – Processo Eleitoral

Link:
https://comitebaiadeguanabara.org.br/editais-processo-eleitoral/

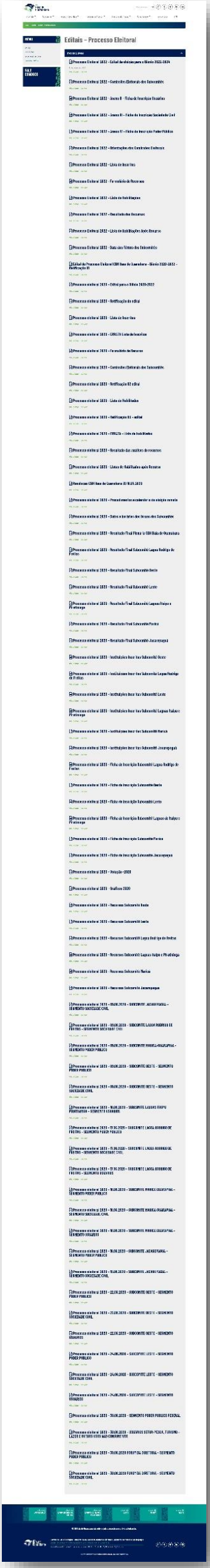

EDITAIS

Edital do Processo Eleitoral

Comitê de Bacia da Baía de Guanabara

Pesquisar

Procurar no site do Comitê...

Comitê | Subcomitê | Estudos e Projetos | Mapas | Atividades | Editais | Comunicação | Contrato de Gestão | Parceiros | Biblioteca

Edital do Processo Eleitoral

Edital do Processo Eleitoral CBH-BG – Biênio 2020-2022
RETIFICAÇÃO -Edital do Processo Eleitoral CBH-BG – Biênio 2020-2022
Lista de Inscritos no Processo Eleitoral CBH-BG – Biênio 2020-2022
ERRATA – Lista de Inscritos
Formulário de Recurso
Comissões Eleitorais dos Subcomitês
RETIFICAÇÃO Nº02 – Edital do Processo Eleitoral
Lista de Habilitados
RETIFICAÇÃO Nº03 – Edital do Processo Eleitoral
ERRATA – Lista de Habilitados
Resultado das análises de recursos
Lista de Habilitados após recurso
Resolução CBH-BG 89
Procedimentos e calendário de eleição remota
Datas e horários dos fóruns dos Subcomitês

MEMORIAL DESCRITIVO DAS ATIVIDADES – INSTITUIÇÕES INSCRITAS

Subcomitê Lagoa
Subcomitê Oeste
Subcomitê Leste
Subcomitê Itaipu-Piratininga
Subcomitê Maricá
Subcomitê Jacarepaguá

RESULTADO FINAL ELEIÇÕES BIÊNIO 2020/2022

Resultado Final Subcomitê Lagoa
Resultado Final Subcomitê Oeste
Resultado Final Subcomitê Leste
Resultado Final Subcomitê Itaipu-Piratininga
Resultado Final Subcomitê Maricá
Resultado Final Subcomitê Jacarepaguá
Resultado Final Plenária CBH-BG

FICHAS DE INSCRIÇÃO

Fichas de Inscrição Subcomitê Lagoa – Eleições 2020
Fichas de Inscrição Subcomitê Oeste – Eleições 2020
Fichas de Inscrição Subcomitê Leste – Eleições 2020
Fichas de Inscrição Subcomitê Itaipu-Piratininga – Eleições 2020
Fichas de Inscrição Subcomitê Maricá- Eleições 2020
Fichas de Inscrição Subcomitê Jacarepaguá – Eleições 2020

DADOS DAS VOTAÇÕES VIRTUAIS DO PROCESSO ELEITORAL

Votação
Gráficos

RECURSOS

Recursos Subcomitê Lagoa – Eleições 2020
Recursos Subcomitê Oeste – Eleições 2020
Recursos Subcomitê Leste – Eleições 2020
Recursos Subcomitê Itaipu-Piratininga – Eleições 2020
Recursos Subcomitê Maricá- Eleições 2020
Recursos Subcomitê Jacarepaguá – Eleições 2020

RESULTADO NOMINAL

09.06.2020 – SUBCOMITÊ JACAREPAGUÁ – SEGMENTO SOCIEDADE CIVIL
09.06.2020 – SUBCOMITÊ LAGOA RODRIGO DE FREITAS – SEGMENTO SOCIEDADE CIVIL
09.06.2020 – SUBCOMITÊ MARICÁ-GUARAPINA -SEGMENTO PODER PÚBLICO
09.06.2020 – SUBCOMITÊ OESTE – SEGMENTO PODER PÚBLICO
09.06.2020 – SUBCOMITÊ OESTE – SEGMENTO SOCIEDADE CIVIL
16.06.2020 – SUBCOMITÊ ITAIPU PIRATININGA – SEGMENTO PODER PÚBLICO
16.06.2020 – SUBCOMITÊ ITAIPU PIRATININGA – SEGMENTO SOCIEDADE CIVIL
16.06.2020 – SUBCOMITÊ ITAIPU PIRATININGA – SEGMENTO USUÁRIOS
17.06.2020 – SUBCOMITÊ LAGOA RODRIGO DE FREITAS – SEGMENTO PODER PÚBLICO
17.06.2020 – SUBCOMITÊ LAGOA RODRIGO DE FREITAS – SEGMENTO SOCIEDADE CIVIL
17.06.2020 – SUBCOMITÊ LAGOA RODRIGO DE FREITAS – SEGMENTO USUÁRIOS
18.06.2020 – SUBCOMITÊ MARICÁ GUARAPINA – SEGMENTO PODER PÚBLICO
18.06.2020 – SUBCOMITÊ MARICÁ GUARAPINA – SEGMENTO SOCIEDADE CIVIL
18.06.2020 – SUBCOMITÊ MARICÁ GUARAPINA – SEGMENTO USUÁRIOS
19.06.2020 – SUBCOMITÊ JACAREPAGUÁ – SEGMENTO PODER PÚBLICO
19.06.2020 – SUBCOMITÊ JACAREPAGUÁ – SEGMENTO SOCIEDADE CIVIL
19.06.2020 – SUBCOMITÊ JACAREPAGUÁ – SEGMENTO USUÁRIOS
22.06.2020 – SUBCOMITÊ OESTE – SEGMENTO PODER PÚBLICO
22.06.2020 – SUBCOMITÊ OESTE – SEGMENTO SOCIEDADE CIVIL
22.06.2020 – SUBCOMITÊ OESTE – SEGMENTO USUÁRIOS
24.06.2020 – SUBCOMITÊ LESTE – SEGMENTO PODER PÚBLICO
24.06.2020 – SUBCOMITÊ LESTE – SEGMENTO SOCIEDADE CIVIL
24.06.2020 – SUBCOMITÊ LESTE – SEGMENTO USUÁRIOS
30.06.2020 – SEGMENTO PODER PÚBLICO ESTADUAL
30.06.2020 – FÓRUM DA DIRETORIA – SEGMENTO USUÁRIOS
30.06.2020 – SEGMENTO PODER PÚBLICO FEDERAL
30.06.2020 – USUÁRIOS SETOR-PESCA, TURISMO – LAZER E OUTROS USOS NÃO CONSUNTIVOS
30.06.2020 FÓRUM DA DIRETORIA – SEGMENTO PODER PÚBLICO
30.06.2020 FÓRUM DA DIRETORIA – SEGMENTO SOCIEDADE CIVIL

Veja Mais

- Sobre o Comitê
  - Nossa História
  - Nossa Missão
  - Órgãos do Comitê
    - Plenária CBH-BG
    - Diretoria
    - Secretaria Executiva
    - Câmaras Técnicas
    - Subcomitês
- Gestão do Comitê
- Projetos do Comitê
- Acesso ao SIG-BHBG
- Eventos do Comitê
- Notícias do Comitê

Próximos Eventos

junho 2022

S	T	Q	Q	S	S	D
		1	2	3	4	5
6	7	8	9	10	11	12
13	14	15	16	17	18	19
20	21	22	23	24	25	26
27	28	29	30			

« maio

Informações para Contato

AGEVAP- Associação Pró-Gestão das Águas da Bacia Hidrográfica do Rio Paraíba do Sul
Rua da Quitanda, 185 - sala 402
Centro, Rio de Janeiro - RJ
CEP: 20.091-005
(21) 97374-3674
(21) 2531-0309

Emails de Contato do Comitê:

Contato Central do Comitê
Diretoria do Comitê
Secretaria Executiva

Lista de Links Externos

1º Relatório Quadrimestral
2º Relatório Quadrimestral
Associações e Entidades de Classe
Contrato de Gestão BIG/BG-INEA x AGEVAP
Órgãos Estaduais do Ambiente
Prefeituras Envolvidas
Sociedade Civil
Usuários da Água

Links Administrativos do Comitê

Administração de Conteúdo
Webmail do Comitê

Notícias em Destaque

CBH Baía de Guanabara publica 1ª edição do Boletim Digital "Em Curso"
junho 24, 2022

No Dia Mundial do Meio Ambiente, a pergunta latente é: 'O Brasil está preparado para as mudanças climáticas?'
junho 3, 2022

Como as mudanças climáticas afetam os moradores da região da Baía de Guanabara?
maio 19, 2022

O Parque Chico Mendes merece a Lagoa de Marapendi e a Lagoa de Marapendi merece o Parque Chico Mendes
maio 11, 2022

Subcomitê Leste promove debate sobre segurança hídrica
abril 25, 2022

CBH-BG realiza oficinas para desenvolvimento dos PMULs da bacia
março 16, 2022

Parceiros do CBH BG

GAEMA
GRUPO DE ATUAÇÃO ESPECIALIZADA EM MEIO AMBIENTE
MPRJ

CADASTRO DE FORNECEDORES

Comitê de Bacia da Região Hidrográfica da Baía de Guanabara e Sistemas Lagunares de Maricá e Jacarepaguá.

Desenvolvido por UERJ e Novaterra. Todos os direitos reservados (c). | Top ↑

REGIÃO HIDROGRÁFICA

SIG-RHBG

CBH BAÍA DE GUANABARA

Digite aqui a sua busca

O Comitê | Subcomitês | Região Hidrográfica | Programas e Projetos | Acesso à Informação | Comunicação | Fale Conosco | FAQ

Home / SIG-RHBG

SIG-RHBG

Programa de Infraestrutura de Dados do CBH-BG (IDBG)

Instrumento da política Estadual de Recursos Hídricos, de acordo com a **Lei Estadual nº 3.239/1999**, o sistema de informações deve atender as premissas de descentralização da obtenção e produção de dados, garantir à sociedade o acesso a informações consistentes e, principalmente, possibilitar a coordenação unificada da bacia hidrográfica, auxiliando no processo de tomada de decisão por parte dos gestores de recursos hídricos.

Para implantar o sistema de informações, o CBH Baía de Guanabara, por meio de sua **Resolução nº 67, de 13 de dezembro de 2018**, instituiu o Programa de Infraestrutura de Dados do CBH Baía de Guanabara (IDBG), responsável pela estruturação do Sistema de Informação Geográfica e de Interação Social em Recursos Hídricos para a Região Hidrográfica da Baía de Guanabara (SIGIS/RH - CBH-BG).

A Resolução do Programa está em revisão atualmente (em confirmação com a AGEVAP) e, entre outras mudanças, está a incorporação das informações não-gráficas ou não-espaciais ou alfanuméricas e que descrevem os atributos temáticos e temporais, representados em forma de tabela estruturada ou de um banco de dados convencional, além das informações espaciais sobre recursos hídricos.

Para concretizar a proposta de integração dos bancos de dados que devem compor o Sistema de Informações de Recursos Hídricos, o que depende de vários setores e produtores de dados oficiais que existem no território da Região Hidrográfica, em março de 2020, por meio de **Termo de Cooperação Técnica** com o Ministério Público do Rio de Janeiro, o Comitê da Baía de Guanabara passa a ser o espaço para articulação de informações, tecnologias, dados e pesquisas versando sobre as políticas nacionais, estaduais e municipais de recursos hídricos e saneamento básico.

A parceria prevê que as informações a serem encaminhadas pelo CBH Baía de Guanabara serão disponibilizadas na plataforma criada pelo Ministério Público conhecida como **MP em mapas**.

Para navegar na plataforma MP em mapas acesse:
http://apps.mprj.mp.br/sistema/inloco/

Sistema de Informações Geográficas e Geoambientais da Bacia Hidrográfica da Baía de Guanabara (SIGA-BG)

Em paralelo ao que está sendo realizado no IDBG, que depende de uma intensa articulação institucional entre os atores da bacia para elaboração do sistema em médio prazo, o SIGA-BG possui previsão de implementação em curto prazo. Esse sistema trabalha dados de diversas fontes, como mapas, imagens de satélite, cadastro, entre outros, permitindo recuperar e combinar informações e efetuar os mais diversos tipos de análise espacial sobre os dados. Para se referir ao sistema, utiliza-se também a sigla GIS (do inglês Geographic Information System).

O sistema tem como objetivo principal auxiliar a tomada de decisão no processo de gestão, por meio de um conjunto de soluções que subsidiem o monitoramento e acompanhamento dos dados das estações hidrológicas e meteorológicas, facilitem a criação e atualização de dados sobre a Bacia da Região Hidrográfica da Baía de Guanabara e, também, possibilite a divulgação de informações sobre a situação qualitativa e quantitativa dos recursos hídricos. O sistema permite a descentralização da obtenção e produção de dados, garante à sociedade o acesso às informações e, principalmente, possibilita a coordenação unificada da bacia hidrográfica. As figuras abaixo demonstram arquitetura e layout que estão sendo desenvolvidos para o SIGA-BG.

O escopo do SIGA-BG compreende 8 módulos, sendo eles:

- **SIGA Web – cadastro de dados georreferenciados sobre as bacias hidrográficas**;
- Balanço Hídrico – dados espaciais com informações de quantidade e qualidade da água;
- Observatório – manutenção das fichas técnicas dos municípios e comitês;
- Sala de Situação – atualização de dados quali-quantitativos da água;
  Publicação – ferramenta que armazena documentos e dispõem ao público;
- Instrumento de Gestão – informações sobre os instrumentos de gestão;
  Contratos de Gestão – painéis indicadores relativos às metas existentes;
- PAP Online – relatórios do PAP, gestão de projetos, orçamentária, administrativa, financeira e contábil, entre outros.

De acordo com a meta do aditivo do Contrato de Gestão nº 02/2017, o sistema vinha sendo elaborado em 2020, para ser efetivamente implementado em 2021.

PRÓXIMOS EVENTOS

30/11/2022, 00:00
X ECOB – Encontro Estadual de Comitês de Bacias Hidrográficas do Estado do Rio de Janeiro

01/12/2022, 00:00
X ECOB – Encontro Estadual de Comitês de Bacias Hidrográficas do Estado do Rio de Janeiro

02/12/2022, 00:00
X ECOB – Encontro Estadual de Comitês de Bacias Hidrográficas do Estado do Rio de Janeiro

SIG-RHBG

EDITAIS

FALE CONOSCO

subcomitê JACAREPAGUÁ | subcomitê LAGOA RODRIGO DE FREITAS | subcomitê LAGOAS DE ITAIPU E PIRATININGA | subcomitê LESTE | subcomitê MARICÁ | subcomitê OESTE

O CBH Baía de Guanabara não solicita o preenchimento de dados neste site e nem os retém.

CBH BAÍA DE GUANABARA

Comitê de Bacia da Região Hidrográfica da Baía de Guanabara e Sistemas Lagunares de Maricá e Jacarepaguá
AGEVAP - Associação Pró-Gestão das Águas da Bacia Hidrográfica do Rio Paraíba do Sul
Rua da Quitanda, 185 - sala 402 - Centro, Rio de Janeiro, RJ - CEP: 20.091-005 | (21) 97374-3674 - (21) 2531-0309

Site criado e desenvolvido por **Prefácio Comunicação**. Todos os direitos reservados.

Link: https://comitebaiadeguanabara.org.br/sig-rhbg/

CONTRATO DE GESTÃO

Sistema de Informação

Comitê de Bacia da Baía de Guanabara

Pesquisar

Procurar no site do Comitê...

Comitê | Subcomitê | Estudos e Projetos | Mapas | Atividades | Editais | Comunicação | Contrato de Gestão | Parceiros | Biblioteca

Sistema de Informação

Programa de Infraestrutura de Dados do CBH-BG (IDBG)
Instrumento da política Estadual de Recursos Hídricos, de acordo com a Lei Estadual n° 3.239/1999, o sistema de informações deve atender as premissas de descentralização da obtenção e produção de dados, garantir à sociedade o acesso às informações consistentes e, principalmente, possibilitar a coordenação unificada da bacia hidrográfica auxiliando no processo de tomada de decisão por parte dos gestores de recursos hídricos.

Para implantar o sistema de informações, o CBH-BG por meio de sua Resolução n° 67 de 13 de dezembro de 2018 Instituiu o Programa de Infraestrutura de Dados do CBH-BG (IDBG), responsável pela estruturação do Sistema de Informação Geográfica e de Interação Social em Recursos Hídricos para a Região Hidrográfica da Baía de Guanabara, SIGIS/RH – CBH-BG.

A Resolução do Programa está em revisão atualmente e entre outras mudanças está a incorporação das informações não-gráficas ou não-espaciais ou alfanuméricas e que descrevem os atributos temáticos e temporais, representados em forma de tabela estruturada ou de um banco de dados convencional, além das informações espaciais sobre recursos hídricos.

Para concretizar a proposta de integração dos bancos de dados que devem compor o Sistema de Informações de Recursos Hídricos, o que depende de vários setores e produtores de dados oficiais que existem no território da Região Hidrográfica, em março de 2020, por meio do Termo de Cooperação Técnica com o Ministério Público do Rio de Janeiro, o Comitê da Baia de Guanabara passa a ser o espaço para articulação de informações, tecnologias, dados e pesquisas versando sobre as políticas nacionais, estaduais e municipais de recursos hídricos e saneamento básico.

A parceria prevê que as informações a serem encaminhadas pelo CBH-BG serão disponibilizadas na plataforma criada pelo Ministério Público conhecida como MP em mapas.
Para navegar na plataforma do MP em mapas acesse:
http://apps.mprj.mp.br/sistema/inloco/

Sistema de Informações Geográficas e Geoambientais da Bacia Hidrográfica da Baía de Guanabara (SIGA-BG)

Em paralelo ao que está sendo realizado no IDBG, que depende de uma intensa articulação institucional entre os atores da bacia para elaboração do sistema em médio prazo, o SIGA-BG possui previsão de implementação em curto prazo. Esse sistema trabalha dados de diversas fontes, como mapas, imagens de satélite, cadastro, entre outros, permitindo recuperar e combinar informações e efetuar os mais diversos tipos de análise espacial sobre os dados. Para se referir ao sistema, utiliza-se também a sigla GIS (do inglês Geographic Information System).

O sistema tem como objetivo principal auxiliar a tomada de decisão no processo de gestão, através de um conjunto de soluções que subsidiem o monitoramento e acompanhamento dos dados das estações hidrológicas e meteorológicas, facilitem a criação e atualização de dados sobre a Bacia da Região Hidrográfica da Baía de Guanabara e, também, possibilite a divulgação de informações sobre a situação qualitativa e quantitativa dos recursos hídricos.

O sistema permite a descentralização da obtenção e produção de dados, garante à sociedade o acesso às informações e, principalmente, possibilita a coordenação unificada da bacia hidrográfica. As figuras 1 e 2 abaixo demonstram arquitetura e layout que estão sendo desenvolvidos para o SIGA-BG.

Figuras 1 e 2: Modelo da página do SIGA-BG, em fase de elaboração para implementação em 2021.

O escopo do SIGA-BG compreende 8 módulos, sendo eles:

- SIGA Web – cadastro de dados georreferenciados sobre as bacias hidrográficas;
- Balanço Hídrico –dados espaciais com informações de quantidade e qualidade da água;
- Observatório – manutenção das fichas técnicas dos municípios e comitês;
- Sala de Situação – atualização de dados quali-quantitativos da água;
  Publicação – ferramenta que armazena documentos e dispõem ao público;
- Instrumento de Gestão – informações sobre os instrumentos de gestão;
  Contratos de Gestão – painéis indicadores relativos às metas existentes;
- PAP Online – relatórios do PAP, gestão de projetos, orçamentária, administrativa, financeira e contábil, entre outros.

De acordo com a meta do aditivo do Contrato de Gestão Nº 02/2017, o sistema vem sendo elaborado em 2020, para que que seja efetivamente implementado em 2021.

Curtir Cadastre-se para ver do que seus amigos gostam.

Veja Mais

- Sobre o Comitê
  - Nossa História
  - Nossa Missão
  - Órgãos do Comitê
    - Plenária CBH-BG
    - Diretoria
    - Secretaria Executiva
    - Câmaras Técnicas
    - Subcomitês
- Gestão do Comitê
- Projetos do Comitê
- Acesso ao SIG-BHBG
- Eventos do Comitê
- Notícias do Comitê

Próximos Eventos

setembro 2021

S	T	Q	Q	S	S	D
		1	2	3	4	5
6	7	8	9	10	11	12
13	14	15	16	17	18	19
20	21	22	23	24	25	26
27	28	29	30			
« ago						

Informações para Contato

AGEVAP- Associação Pró-Gestão das Águas da Bacia Hidrográfica do Rio Paraíba do Sul
Rua da Quitanda, 185 - sala 402
Centro, Rio de Janeiro - RJ
CEP: 20.091-005
(21) 97374-3674
(21) 2531-0309

Emails de Contato do Comitê:

Contato Central do Comitê

Diretoria do Comitê

Secretaria Executiva

Lista de Links Externos

- 1° Relatório Quadrimestral
- 2° Relatório Quadrimestral
- Associações e Entidades de Classe
- Contrato de Gestão BIG/BG-INEA x AGEVAP
- Órgãos Estaduais do Ambiente
- Prefeituras Envolvidas
- Sociedade Civil
- Usuários da Água

Links Administrativos do Comitê

- Administração de Conteúdo
- Webmail do Comitê

Notícias em Destaque

Comitê da Baía de Guanabara e Prefeitura de Magé assinam acordo para novo Plano Municipal de Saneamento
agosto 27, 2021

Nota de falecimento e pesar: Roosevelt Brasil
junho 15, 2021

Nota de falecimento e pesar: Paulo Vianna do Subcomitê de Maricá
junho 14, 2021

Comitê de Bacia da Baía de Guanabara lança plataforma de gestão das águas
junho 7, 2021

CBH-BG solicita em carta a reinstalação do importante Gaema
abril 21, 2021

Comitê de Bacia da Baía de Guanabara lança o Atlas da Região Hidrográfica V
março 22, 2021

Parceiros do CBH BG

GAEMA
GRUPO DE ATUAÇÃO ESPECIALIZADA EM MEIO AMBIENTE
MPRJ

CADASTRO DE FORNECEDORES

Comitê de Bacia da Região Hidrográfica da Baía de Guanabara e Sistemas Lagunares de Maricá e Jacarepaguá.

Desenvolvido por UERJ e Novaterra. Todos os direitos reservados (c). | Top ↑

REGIÃO HIDROGRÁFICA

Mapas para downloads

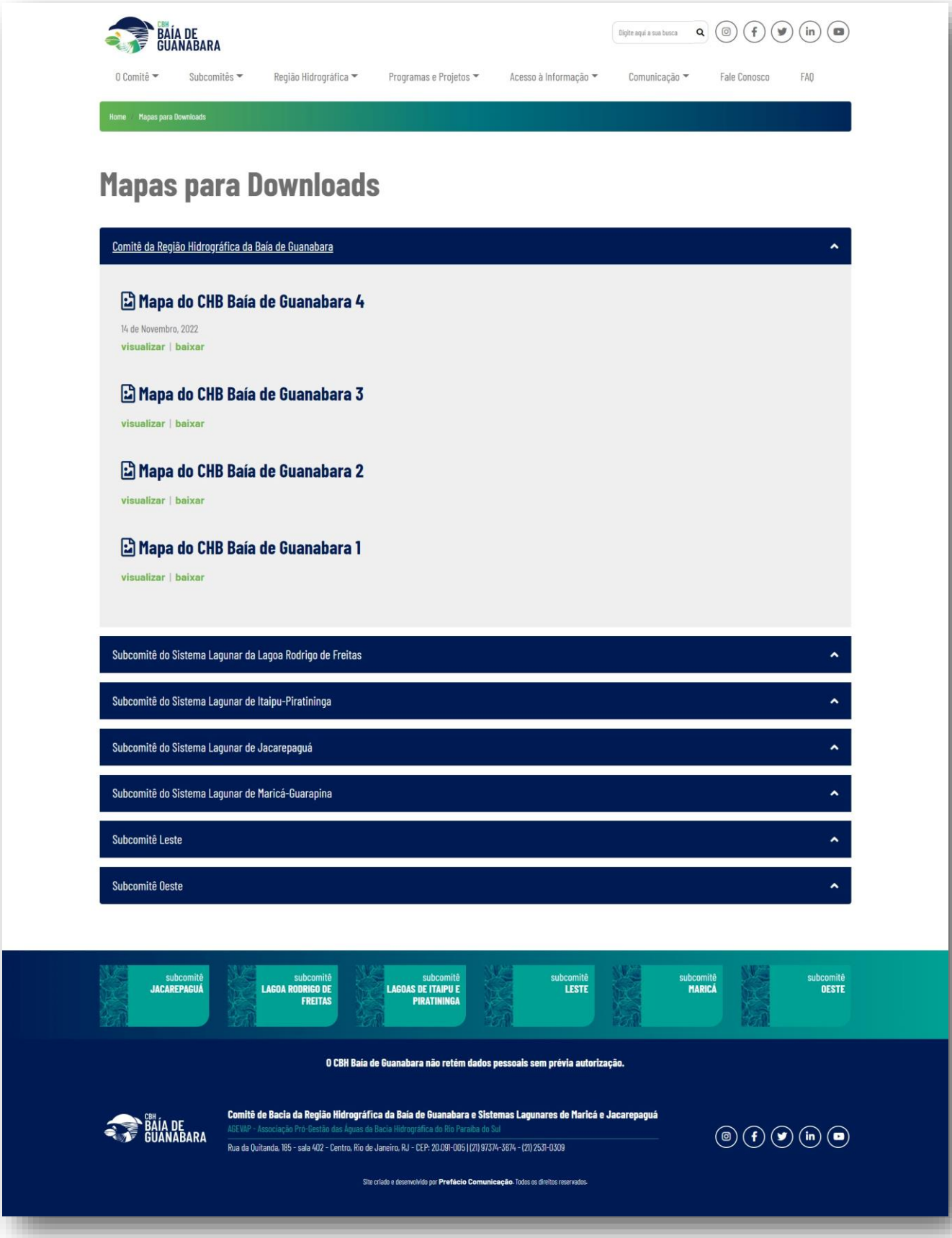

Link: https://comitebaiadeguanabara.org.br/mapas/

MAPAS

Mapas para downloads

Comitê de Bacia da Baía de Guanabara

Pesquisar

Procurar no site do Comitê...

Comitê | Subcomitê | Estudos e Projetos | Mapas | Atividades | Editais | Comunicação | Contrato de Gestão | Parceiros | Biblioteca

MAPAS

SUBCOMITÊ DOS SISTEMA LAGUNAR DA LAGOA RODRIGO DE FREITAS

[/expand]

SUBCOMITÊ DOS SISTEMA LAGUNAR DA BARRA E JACAREPAGUÁ

SUBCOMITÊ DOS SISTEMA LAGUNAR DE MARICÁ-GUARAPINA

SUBCOMITÊ DOS SISTEMA LAGUNAR ITAIPU-PIRATINIGA

SUBCOMITÊ TRECHO LESTE

SUBCOMITÊ TRECHO OESTE

Informações para Contato

AGEVAP- Associação Pró-Gestão das Águas da Bacia Hidrográfica do Rio Paraíba do Sul
Rua da Quitanda, 185 - sala 402
Centro, Rio de Janeiro - RJ
CEP: 20.091-005
(21) 97374-3674
(21) 2531-0309

Emails de Contato do Comitê:

Contato Central do Comitê

Diretoria do Comitê

Secretaria Executiva

Lista de Links Externos

1° Relatório Quadrimestral

2° Relatório Quadrimestral

Associações e Entidades de Classe

Contrato de Gestão BIG/BG-INEA x AGEVAP

Órgãos Estaduais do Ambiente

Prefeituras Envolvidas

Sociedade Civil

Usuários da Água

Links Administrativos do Comitê

Administração de Conteúdo

Webmail do Comitê

Notícias em Destaque

Comitê da Baía de Guanabara e Prefeitura de Magé assinam acordo para novo Plano Municipal de Saneamento
agosto 27, 2021

Nota de falecimento e pesar: Roosevelt Brasil
junho 15, 2021

Nota de falecimento e pesar: Paulo Vianna do Subcomitê de Maricá
junho 14, 2021

Comitê de Bacia da Baía de Guanabara lança plataforma de gestão das águas
junho 7, 2021

CBH-BG solicita em carta a reinstalação do importante Gaema
abril 21, 2021

Comitê de Bacia da Baía de Guanabara lança o Atlas da Região Hidrográfica V
março 22, 2021

Parceiros do CBH BG

AGENERSA
Agência Reguladora de Energia e Saneamento Básico do Estado do Rio de Janeiro

CADASTRO DE FORNECEDORES

Comitê de Bacia da Região Hidrográfica da Baía de Guanabara e Sistemas Lagunares de Maricá e Jacarepaguá.

Desenvolvido por UERJ e Novaterra. Todos os direitos reservados (c). | Top ↑

REGIÃO HIDROGRÁFICA

Enquadramento

CBH BAÍA DE GUANABARA

Digite aqui a sua busca

O Comitê | Subcomitês | Região Hidrográfica | Programas e Projetos | Acesso à Informação | Comunicação | Fale Conosco | FAQ

Home > Enquadramento

Enquadramento

O enquadramento dos corpos de água em classes, segundo os usos preponderantes dos mesmos, é um dos instrumentos da Política Estadual dos Recursos Hídricos do Rio de Janeiro, estabelecidos no Art. 5º da **Lei Estadual nº 3.239, de 2 de agosto de 1999**, bem como da Política Nacional de Recursos Hídricos (**Lei Federal nº 9.433, de 8 de janeiro de 1997**).

O enquadramento estabelece o nível de qualidade a ser alcançado ou mantido ao longo do tempo e visa assegurar às águas qualidade compatível com os usos prioritários a que forem destinadas e diminuir os custos de combate à poluição das águas, mediante ações preventivas permanentes.

Os critérios para enquadramento são estabelecidos pela legislação ambiental.
As classes são definidas pela **Resolução do Conselho Nacional do Meio Ambiente – CONAMA nº 357**, de 17 de março de 2005, que ainda dá diretrizes ambientais para o seu enquadramento, bem como estabelece as condições e padrões de lançamento de efluentes. Para complementar a Resolução CONAMA nº 357, foi criada a **Resolução CONAMA nº 430, de 13 de maio de 2011**, que também dispõe sobre as condições e padrões de lançamento de efluentes.

No Estado do Rio de Janeiro, o enquadramento deve ser proposto pelos Comitês de Bacia Hidrográfica e homologado pelo Conselho Estadual de Recursos Hídricos (CERHI), após avaliação técnica pelo órgão competente do Poder Executivo.

O **Plano Diretor de Recursos Hídricos da Baía de Guanabara (2005)**, atualmente em revisão, apresenta a proposta de enquadramento conforme imagem abaixo.

Ainda que tenha sido proposto do âmbito do PDRH (2005), o enquadramento dos rios de domínio estadual ainda não foi proposto para a **Região Hidrográfica de abrangência do Comitê da Baía de Guanabara**, portanto, estes são considerados Classe 2, exceto se as condições de qualidade atuais forem melhores, o que determinará a aplicação da classe mais rigorosa correspondente, conforme o Art. 42º da Resolução CONAMA nº 357.

Como forma de subsidiar uma futura proposta de enquadramento, tendo como base a proposta trazida pelo PDRH (2005), o Comitê está aportando recursos para o Macroprograma de Monitoramento Quali-Quantitativo, aumentando a distribuição de pontos e a frequência de monitoramento de dados na região hidrográfica.

No Macroprograma de Instrumentos de Gestão, em especial na ação de levantamento de dados primários, será dado início às discussões no Comitê e com a sociedade para identificação dos usos preponderantes, usos desejáveis, trechos prioritários para o enquadramento, parâmetros a serem enquadrados, entre outras questões envolvendo o enquadramento.

Saiba mais em:
https://www.comitebaiadeguanabara.org.br/projetos-do-comite/
Relatório Síntese – Plano Diretor de Recursos Hídricos da Baía de Guanabara (2005) – Página 147

PRÓXIMOS EVENTOS

30/11/2022, 00:00
X ECOB – Encontro Estadual de Comitês de Bacias Hidrográficas do Estado do Rio de Janeiro

01/12/2022, 00:00
X ECOB – Encontro Estadual de Comitês de Bacias Hidrográficas do Estado do Rio de Janeiro

02/12/2022, 00:00
X ECOB – Encontro Estadual de Comitês de Bacias Hidrográficas do Estado do Rio de Janeiro

SIG-RHBG

EDITAIS

FALE CONOSCO

subcomitê JACAREPAGUÁ | subcomitê LAGOA RODRIGO DE FREITAS | subcomitê LAGOAS DE ITAIPU E PIRATININGA | subcomitê LESTE | subcomitê MARICÁ | subcomitê OESTE

O CBH Baía de Guanabara não solicita o preenchimento de dados neste site e nem os retém.

CBH BAÍA DE GUANABARA

Comitê de Bacia da Região Hidrográfica da Baía de Guanabara e Sistemas Lagunares de Maricá e Jacarepaguá
AGEVAP - Associação Pró-Gestão das Águas da Bacia Hidrográfica do Rio Paraíba do Sul
Rua da Quitanda, 185 - sala 402 - Centro, Rio de Janeiro, RJ - CEP: 20.091-005 | (21) 97374-3674 - (21) 2531-0309

Site criado e desenvolvido por **Prefácio Comunicação**. Todos os direitos reservados.

Link: https://comitebaiadeguanabara.org.br/enquadramento/

CONTRATO DE GESTÃO

Enquadramento

Comitê de Bacia da Baía de Guanabara

Pesquisar

Procurar no site do Comitê...

Comitê | Subcomitê | Estudos e Projetos | Mapas | Atividades | Editais | Comunicação | Contrato de Gestão | Parceiros | Biblioteca

Enquadramento

O enquadramento dos corpos de água em classes, segundo os usos preponderantes dos mesmos, é um dos instrumentos da Política Estadual dos Recursos Hídricos do Rio de Janeiro, estabelecidos no Art. 5o da Lei Estadual no 3.239, de 02 de agosto de 1999, bem como da Política Nacional de Recursos Hídricos (Lei Federal no 9.433, de 08 de janeiro de 1997).

O enquadramento estabelece o nível de qualidade a ser alcançado ou mantido ao longo do tempo e visa assegurar às águas qualidade compatível com os usos prioritários a que forem destinadas e diminuir os custos de combate à poluição das águas, mediante ações preventivas permanentes.

Os critérios para enquadramento são estabelecidos pela legislação ambiental.
As classes são definidas pela Resolução do Conselho Nacional do Meio Ambiente – CONAMA no 357 de 17 de março de 2005, que ainda dá diretrizes ambientais para o seu enquadramento, bem como estabelece as condições e padrões de lançamento de efluentes. Para complementar a Resolução CONAMA no 357, foi criada a Resolução CONAMA No 430, de 13 de maio de 2011, que também dispõe sobre as condições e padrões de lançamento de efluentes.

No Estado do Rio de Janeiro, o enquadramento deve ser proposto pelos Comitês de Bacia Hidrográfica e homologado pelo Conselho Estadual de Recursos Hídricos (CERHI), após avaliação técnica pelo órgão competente do Poder Executivo.

O Plano Diretor de Recursos Hídricos da Baía de Guanabara (2005), atualmente em revisão, apresenta a proposta de enquadramento conforme figura a seguir:

Figura 1: Proposta de enquadramento de rios da Região Hidrográfica da Baía de Guanabara em clases de usos.

Fonte: Plano Diretor de Recursos Hídricos (2005) – Relatório síntese. Elaborado por Consórcio Magna-Agrar

Ainda que tenha sido proposto do âmbito do PDRH (2005), o enquadramento dos rios de domínio estadual ainda não foi proposto para a Região Hidrográfica de abrangência do Comitê da Baía de Guanabara, portanto estes são considerados Classe 2, exceto se as condições de qualidade atuais forem melhores, o que determinará a aplicação da classe mais rigorosa correspondente, conforme o Art. 42o da Resolução CONAMA No 357.

Como forma de subsidiar uma futura proposta de enquadramento, tendo como base a proposta trazida pelo PDRH (2005), o Comitê está aportando recursos para o Macroprograma de Monitoramento Quali-Quantitativo, aumentando a atuali distribuições de pontos e a frequência de monitoramento de dados na região hidrográfica.

No Macroprograma de Instrumentos de Gestão, em especial na ação de levantamento de dados primários, será dado início às discussões no Comitê e com a sociedade para identificação dos usos preponderantes, usos desejáveis, trechos prioritários para o enquadramento, parâmetros a serem enquadrados entre outras questões envolvendo o enquadramento.

Saiba mais em:
http://www.comitebaiadeguanabara.org.br/projetos-do-comite/
Relatório Síntese – Plano Diretor de Recursos Hídricos da Baía de Guanabara (2005) – Página 147

Veja Mais

- Sobre o Comitê
  - Nossa História
  - Nossa Missão
  - Órgãos do Comitê
    - Plenária CBH-BG
    - Diretoria
    - Secretaria Executiva
    - Câmaras Técnicas
    - Subcomitês
- Gestão do Comitê
- Projetos do Comitê
- Acesso ao SIG-BHBG
- Eventos do Comitê
- Notícias do Comitê

Próximos Eventos

janeiro 2022

S	T	Q	Q	S	S	D
					1	2
3	4	5	6	7	8	9
10	11	12	13	14	15	16
17	18	19	20	21	22	23
24	25	26	27	28	29	30
31						
« dez						

Informações para Contato

AGEVAP- Associação Pró-Gestão das Águas da Bacia Hidrográfica do Rio Paraíba do Sul
Rua da Quitanda, 185 - sala 402
Centro, Rio de Janeiro - RJ
CEP: 20.091-005
(21) 97374-3674
(21) 2531-0309

Emails de Contato do Comitê:

Contato Central do Comitê

Diretoria do Comitê

Secretaria Executiva

Lista de Links Externos

- 1º Relatório Quadrimestral
- 2º Relatório Quadrimestral
- Associações e Entidades de Classe
- Contrato de Gestão BIG/BG-INEA x AGEVAP
- Órgãos Estaduais do Ambiente
- Prefeituras Envolvidas
- Sociedade Civil
- Usuários da Água

Links Administrativos do Comitê

- Administração de Conteúdo
- Webmail do Comitê

Notícias em Destaque

Atlas do CBH-BG, mais uma vez, tem informação citada na grande mídia nacional
janeiro 12, 2022

CBH-BG seleciona empresa responsável por operacionalizar a comunicação
janeiro 10, 2022

CBH-BG divulga Relatório sobre o Cenário Ambiental da Bacia em 2021
janeiro 7, 2022

CBH-BG publica Boletim Informativo Digital 2021
janeiro 7, 2022

Atlas do Comitê da Bacia Hidrográfica da Baía de Guanabara é referência sobre informações da Região Hidrográfica V
janeiro 4, 2022

Encontro ampliado da consolidação do PRH-BG
dezembro 14, 2021

Parceiros do CBH BG

GAEMA
GRUPO DE ATUAÇÃO ESPECIALIZADA EM MEIO AMBIENTE
MPRJ

CADASTRO DE FORNECEDORES

Comitê de Bacia da Região Hidrográfica da Baía de Guanabara e Sistemas Lagunares de Maricá e Jacarepaguá.

Desenvolvido por UERJ e Novaterra. Todos os direitos reservados (c). | Top ↑

REGIÃO HIDROGRÁFICA

Balanço Hídrico

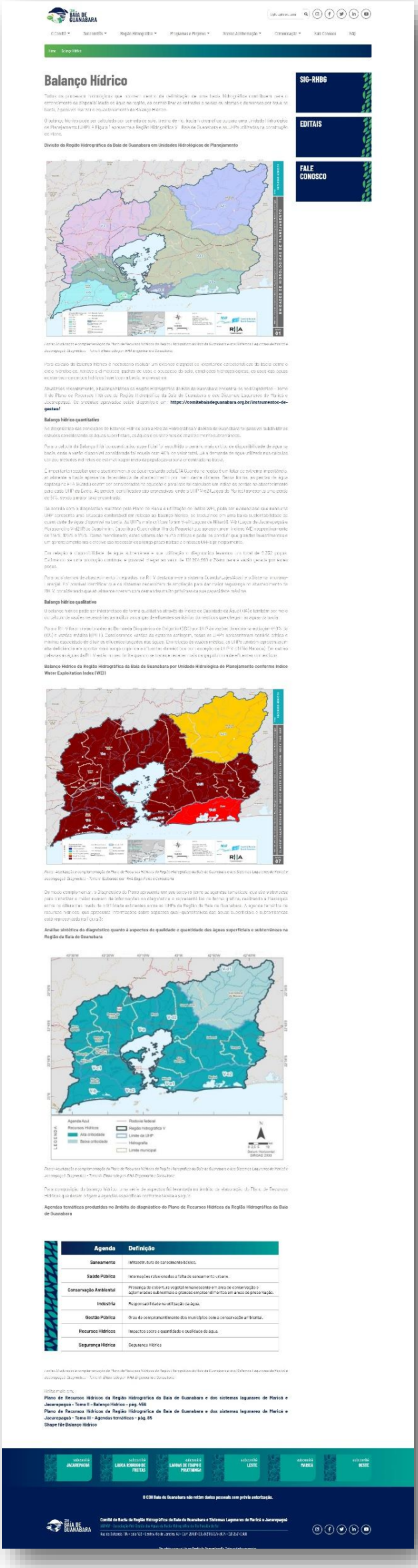

Link:
https://comitebaiadeguanabara.org.br/balanco-hidrico/

CONTRATO DE GESTÃO

Balanço Hídrico

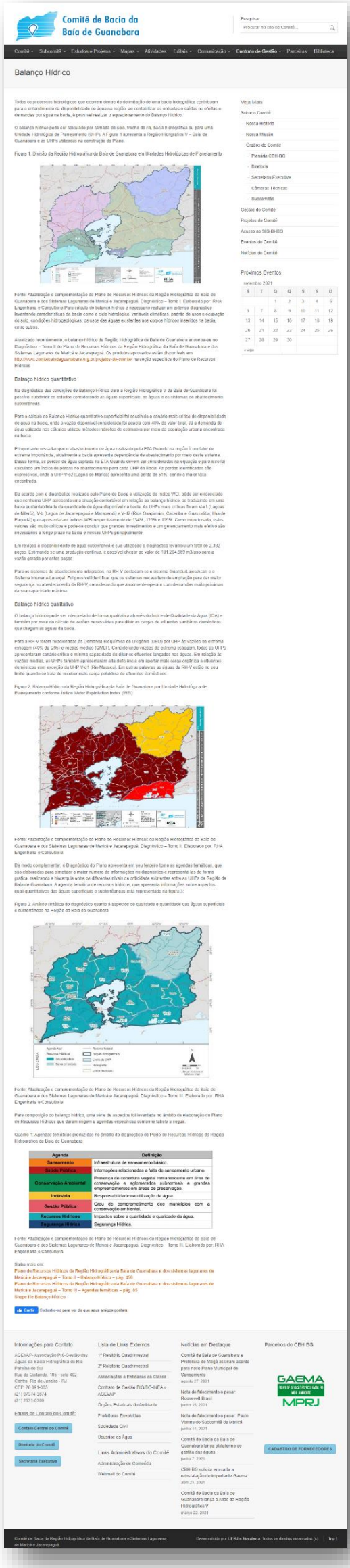

Comitê da Bacia da Baía de Guanabara

Pesquisar
Procurar no site do Comitê...

Comitê - Subcomitê - Estudos e Projetos - Mapas - Atividades Editais - Comunicação - Contrato de Gestão - Parceiros Biblioteca

Balanço Hídrico

Todos os processos hidrológicos que ocorrem dentro da delimitação de uma bacia hidrográfica contribuem para o entendimento da disponibilidade de água na região, ao contabilizar as entradas e saídas ou ofertas e demandas por água na bacia, é possível realizar o equacionamento do Balanço Hídrico.

O balanço hídrico pode ser calculado por camada de solo, trecho de rio, bacia hidrográfica ou para uma Unidade Hidrológica de Planejamento (UHP). A Figura 1 apresenta a Região Hidrográfica V – Baía de Guanabara e as UHPs utilizadas na construção do Plano.

Figura 1. Divisão da Região Hidrográfica da Baía de Guanabara em Unidades Hidrológicas de Planejamento

Fonte: Atualização e complementação do Plano de Recursos Hídricos da Região Hidrográfica da Baía de Guanabara e dos Sistemas Lagunares de Maricá e Jacarepaguá. Diagnóstico – Tomo I. Elaborado por: RHA Engenharia e Consultoria Para cálculo do balanço hídrico é necessário realizar um extenso diagnóstico levantando características da bacia como o ciclo hidrológico, variáveis climáticas, padrão de usos e ocupação do solo, condições hidrogeológicas, os usos das águas existentes nos corpos hídricos inseridos na bacia, entre outros.

Atualizado recentemente, o balanço hídrico da Região Hidrográfica da Baía de Guanabara encontra-se no Diagnóstico - Tomo II do Plano de Recursos Hídricos da Região Hidrográfica da Baía de Guanabara e dos Sistemas Lagunares de Maricá e Jacarepaguá. Os produtos aprovados estão disponíveis em http://www.comitebaiadeguanabara.org.br/projetos-do-comite/ na seção específica do Plano de Recursos Hídricos.

Balanço hídrico quantitativo

No diagnóstico das condições de Balanço Hídrico para a Região Hidrográfica V da Baía de Guanabara foi possível subdividir os estudos considerando as águas superficiais, as águas e os sistemas de abastecimento subterrâneas.

Para o cálculo do Balanço Hídrico quantitativo superficial foi escolhido o cenário mais crítico de disponibilidade de água na bacia, onde a vazão disponível considerada foi aquela com 40% do valor total. Já a demanda de água utilizada nos cálculos utilizou métodos indiretos de estimativa por meio da população urbana encontrada na bacia.

É importante ressaltar que o abastecimento de água realizado pela ETA Guandu na região é um fator de extrema importância, atualmente a bacia apresenta dependência de abastecimento por meio deste sistema. Dessa forma, as perdas de água captada na ETA Guandu devem ser consideradas na equação e para isso foi calculado um índice de perdas no abastecimento para cada UHP da Bacia. As perdas identificadas são expressivas, onde a UHP V-a2 (Lagoa de Maricá) apresenta uma perda de 51%, sendo a maior taxa encontrada.

De acordo com o diagnóstico realizado pelo Plano de Bacia e utilização do índice WEI, pôde ser evidenciado que nenhuma UHP apresenta uma situação confortável em relação ao balanço hídrico, se traduzindo em uma baixa sustentabilidade da quantidade de água disponível na bacia. As UHPs mais críticas foram V-a1 (Lagoas de Niterói), V-b (Lagoa de Jacarepaguá e Marapendi) e V-d2 (Rios Guapimirim, Caceribu e Guaxindiba, Ilha de Paquetá) que apresentaram índices WEI respectivamente de 134%, 125% e 115%. Como mencionado, estes valores são muito críticos e pode-se concluir que grandes investimentos e um gerenciamento mais efetivo são necessários a longo prazo na bacia e nessas UHPs principalmente.

Em relação à disponibilidade de águas subterrâneas e sua utilização o diagnóstico levantou um total de 2.332 poços. Estimando-se uma produção contínua, é possível chegar ao valor de 181.204.969 m³/ano para a vazão gerada por estes poços.

Para os sistemas de abastecimento integrados, na RH V destacam-se o sistema Guandu(Lajes/Acari e o Sistema Imunana-Laranjal. Foi possível identificar que os sistemas necessitam de ampliação para dar maior segurança no abastecimento da RH-V, considerando que atualmente operam com demandas muito próximas da sua capacidade máxima.

Balanço hídrico qualitativo

O balanço hídrico pode ser interpretado de forma qualitativa através do Índice de Qualidade da Água (IQA) e também por meio do cálculo de vazões necessárias para diluir as cargas de efluentes sanitários domésticos que chegam às águas da bacia.

Para a RH-V foram relacionadas às Demanda Bioquímica de Oxigênio (DBO) por UHP às vazões de extrema estiagem (40% da Q95) e vazões médias (QMLT). Considerando vazões de extrema estiagem, todas as UHPs apresentaram cenário crítico e mínima capacidade de diluir os efluentes lançados nos águas. Em relação às vazões médias, as UHPs também apresentaram alta deficiência em suportar mais carga orgânica e efluentes domésticos com exceção da UHP V-d1 (Rio Macacu). Em outras palavras as águas da RH-V estão no seu limite quando se trata de receber mais carga poluidora de efluentes domésticos.

Figura 2. Balanço Hídrico da Região Hidrográfica da Baía de Guanabara por Unidade Hidrológica de Planejamento conforme Índice Water Exploitation Index (WEI)

Fonte: Atualização e complementação do Plano de Recursos Hídricos da Região Hidrográfica da Baía de Guanabara e dos Sistemas Lagunares de Maricá e Jacarepaguá. Diagnóstico – Tomo II. Elaborado por: RHA Engenharia e Consultoria

De modo complementar, o Diagnóstico do Plano apresenta em seu terceiro tomo as agendas temáticas, que são elaboradas para sintetizar o maior número de informações no diagnóstico e representá-las de forma gráfica, realizando a hierarquia entre os diferentes níveis de criticidade existentes entre as UHPs da Região da Baía de Guanabara. A agenda temática de recursos hídricos, que apresenta informações sobre aspectos quali-quantitativos das águas superficiais e subterrâneas está representada na figura 3:

Figura 3. Análise sintética do diagnóstico quanto à aspectos de qualidade e quantidade das águas superficiais e subterrâneas na Região da Baía de Guanabara

Fonte: Atualização e complementação do Plano de Recursos Hídricos da Região Hidrográfica da Baía de Guanabara e dos Sistemas Lagunares de Maricá e Jacarepaguá. Diagnóstico – Tomo III. Elaborado por: RHA Engenharia e Consultoria

Para composição do balanço hídrico, uma série de aspectos foi levantada no âmbito da elaboração do Plano de Recursos Hídricos que deram origem a agendas específicas conforme tabela a seguir.

Quadro 1. Agendas temáticas produzidas no âmbito do diagnóstico do Plano de Recursos Hídricos da Região Hidrográfica da Baía de Guanabara

Agenda	Definição
Saneamento	Infraestrutura de saneamento básico.
Saúde Pública	Internações relacionadas a falta de saneamento urbano.
Conservação Ambiental	Presença de cobertura vegetal remanescente em área de conservação e aglomerados subnormais e grandes empreendimentos em áreas de preservação.
Indústria	Responsabilidade na utilização da água.
Gestão Pública	Grau de comprometimento dos municípios com a conservação ambiental.
Recursos Hídricos	Impactos sobre a quantidade e qualidade da água.
Segurança Hídrica	Segurança Hídrica.

Fonte: Atualização e complementação do Plano de Recursos Hídricos da Região Hidrográfica da Baía de Guanabara e dos Sistemas Lagunares de Maricá e Jacarepaguá. Diagnóstico – Tomo III. Elaborado por: RHA Engenharia e Consultoria

Saiba mais em:
Plano de Recursos Hídricos da Região Hidrográfica da Baía de Guanabara e dos sistemas lagunares de Maricá e Jacarepaguá – Tomo II – Balanço hídrico – pág. 458
Plano de Recursos Hídricos da Região Hidrográfica da Baía de Guanabara e dos sistemas lagunares de Maricá e Jacarepaguá – Tomo III – Agendas temáticas – pág. 85
Shape file Balanço Hídrico

Curtir Cadastre-se para ver do que seus amigos gostam.

Veja Mais
Sobre o Comitê
Nossa História
Nossa Missão
Órgãos do Comitê
Plenário CBH BG
Diretoria
Secretaria Executiva
Câmaras Técnicas
Subcomitês
Gestão do Comitê
Projetos do Comitê
Acesso ao SIG-BHBG
Eventos do Comitê
Notícias do Comitê

Próximos Eventos
setembro 2021

S	T	Q	Q	S	S	D
		1	2	3	4	5
6	7	8	9	10	11	12
13	14	15	16	17	18	19
20	21	22	23	24	25	26
27	28	29	30			

« ago

Informações para Contato
AGEVAP - Associação Pró-Gestão das Águas da Bacia Hidrográfica do Rio Paraíba do Sul
Rua da Quitanda, 195 - sala 402
Centro, Rio de Janeiro - RJ
CEP: 20.091-005
(21) 97274-3874
(21) 2531-0399

Emails de Contato do Comitê:
Contato Central do Comitê
Diretoria do Comitê
Secretaria Executiva

Lista de Links Externos
1º Relatório Quadrimestral
2º Relatório Quadrimestral
Associações e Entidades de Classe
Contrato de Gestão BIG/BG-INEA x AGEVAP
Órgãos Estaduais do Ambiente
Prefeituras Envolvidas
Sociedade Civil
Usuários da Água

Links Administrativos do Comitê
Administração de Conteúdo
Webmail do Comitê

Notícias em Destaque
Comitê da Baía de Guanabara e Prefeitura de Magé assinam acordo para novo Plano Municipal de Saneamento
agosto 27, 2021
Nota de falecimento a pesar Roosevelt Brasil
junho 15, 2021
Nota de falecimento a pesar Paulo Vianna do Subcomitê de Maricá
junho 14, 2021
Comitê da Bacia da Baía de Guanabara lança plataforma de gestão das águas
junho 7, 2021
CBH-BG solicita em carta a reintalação do importante Gaema
abril 21, 2021
Comitê de Bacia da Baía de Guanabara lança o Atlas da Região Hidrográfica V
março 22, 2021

Parceiros do CBH BG
GAEMA
MPRJ
CADASTRO DE FORNECEDORES

Comitê de Bacia da Região Hidrográfica da Baía da Guanabara e Sistemas Lagunares de Maricá e Jacarepaguá.
Desenvolvido por UFRJ e Novaliura. Todos os direitos reservados (c). | Top ↑

REGIÃO HIDROGRÁFICA

Monitoramento Meteorológico

Link: https://comitebaiadeguanabara.org.br/monitoramento-hidrometeorologico/

CONTRATO DE GESTÃO

Monitoramento Meteorológico

Comitê de Bacia da Baía de Guanabara

Pesquisar

Procurar no site do Comitê...

Comitê | Subcomitê | Estudos e Projetos | Mapas | Atividades | Editais | Comunicação | Contrato de Gestão | Parceiros | Biblioteca

Monitoramento

O Inea realiza o monitoramento das chuvas e dos níveis dos rios críticos do Estado do Rio de Janeiro por meio de uma rede de 106 estações automáticas dotadas de sensores que produzem registros da precipitação e dos níveis d'água a cada 15 minutos, instaladas em 36 municípios.

Na Região Hidrográfica da Baía de Guanabara (RH-V) são 43 estações, onde suas coordenadas e disposição no território podem ser acessadas clicando aqui.

Clicando aqui também é possível acessar as informações geradas através deste monitoramento, como:

- Intensidade de chuva e nível d'água das estações automáticas monitoradas;
- Animação com representação geográfica gerada a partir dos dados dos radares meteorológicos;
- Previsão hidrometeorológica para cada região hidrográfica do estado fluminense;
- Boletins Hidrometeorológicos diários produzidos pelo Inea;
- Inventário das Estações Hidrometeorológicas em Operação no Estado do Rio de Janeiro.

Veja Mais

- Sobre o Comitê
  - Nossa História
  - Nossa Missão
  - Órgãos do Comitê
    - Plenária CBH-BG
    - Diretoria
    - Secretaria Executiva
    - Câmaras Técnicas
    - Subcomitês
- Gestão do Comitê
- Projetos do Comitê
- Acesso ao SIG-BHBG
- Eventos do Comitê
- Notícias do Comitê

Próximos Eventos

setembro 2021

S	T	Q	Q	S	S	D
		1	2	3	4	5
6	7	8	9	10	11	12
13	14	15	16	17	18	19
20	21	22	23	24	25	26
27	28	29	30			
« ago						

Informações para Contato

AGEVAP- Associação Pró-Gestão das Águas da Bacia Hidrográfica do Rio Paraíba do Sul
Rua da Quitanda, 185 - sala 402
Centro, Rio de Janeiro - RJ
CEP: 20.091-005
(21) 97374-3674
(21) 2531-0309

Emails de Contato do Comitê:

Contato Central do Comitê

Diretoria do Comitê

Secretaria Executiva

Lista de Links Externos

- 1° Relatório Quadrimestral
- 2° Relatório Quadrimestral
- Associações e Entidades de Classe
- Contrato de Gestão BIG/BG-INEA x AGEVAP
- Órgãos Estaduais do Ambiente
- Prefeituras Envolvidas
- Sociedade Civil
- Usuários da Água

Links Administrativos do Comitê

- Administração de Conteúdo
- Webmail do Comitê

Notícias em Destaque

Comitê da Baía de Guanabara e Prefeitura de Magé assinam acordo para novo Plano Municipal de Saneamento
agosto 27, 2021

Nota de falecimento e pesar: Roosevelt Brasil
junho 15, 2021

Nota de falecimento e pesar: Paulo Vianna do Subcomitê de Maricá
junho 14, 2021

Comitê de Bacia da Baía de Guanabara lança plataforma de gestão das águas
junho 7, 2021

CBH-BG solicita em carta a reinstalação do importante Gaema
abril 21, 2021

Comitê de Bacia da Baía de Guanabara lança o Atlas da Região Hidrográfica V
março 22, 2021

Parceiros do CBH BG

AGENERSA
Agência Reguladora de Energia e Saneamento Básico do Estado do Rio de Janeiro

CADASTRO DE FORNECEDORES

Comitê de Bacia da Região Hidrográfica da Baía de Guanabara e Sistemas Lagunares de Maricá e Jacarepaguá.

Desenvolvido por UERJ e Novaterra. Todos os direitos reservados (c). | Top ↑

REGIÃO HIDROGRÁFICA

Situação dos Reservatórios

CBH BAÍA DE GUANABARA

Digite aqui a sua busca

O Comitê | Subcomitês | Região Hidrográfica | Programas e Projetos | Acesso à Informação | Comunicação | Fale Conosco | FAQ

Home / Situação dos Reservatórios

Situação dos Reservatórios

O monitoramento dos reservatórios, como ferramenta de gestão dos recursos hídricos para apoio à tomada de decisão pelos gestores, consiste em realizar o acompanhamento dos seus níveis de água e das vazões afluentes e efluentes aos mesmos, servindo de suporte para a tomada de decisões sobre a sua operação, de forma a permitir o uso múltiplo dos recursos hídricos.

Dentro dos limites da Região Hidrográfica V não há reservatório com dados disponíveis, existindo apenas captações distribuídas no território. O sistema de captação de grandes proporções localizado na Bacia Guapi-Macacu, em Guapimirim, é denominado Sistema de Abastecimento Imunana-Laranjal, que abastece cerca de 2 milhões de pessoas nos municípios do Rio de Janeiro (Ilha de Paquetá), Maricá (Inoã e Itaipuaçu), Cachoeiras de Macacu, Niterói, São Gonçalo e Itaboraí. O Sistema Imunana-Laranjal possui somente um vertedouro de regularização submerso, de forma que não é considerado reservatório por não haver represamento de água.

Sendo assim, a demanda hídrica da região hidrográfica da Baía de Guanabara é suprida pela transposição das águas federais da bacia do rio Paraíba do Sul para a bacia estadual do rio Guandu. Por esse motivo, os dados da situação dos reservatórios aqui disponibilizados serão de bacias contíguas, em especial da Bacia do Rio Paraíba do Sul, que integram o Sistema de Abastecimento de Água da RH-V, por meio da referida transposição.

A Agência Nacional de Águas (ANA) divulga mensalmente, por meio da Superintendência de Usos Múltiplos (SUM), sete boletins de monitoramento referentes aos reservatórios localizados em bacias federais, entre elas a do Sistema Hidráulico do rio Paraíba do Sul, que podem ser acessados **aqui**.

Outra forma de acesso às informações sobre os reservatórios que não requer cadastro prévio é via **Sistema de Acompanhamento dos Reservatórios do Rio Paraíba do Sul.** Nessa página é possível observar um mapa com os reservatórios do Sistema Interligado Nacional, cujos de maior importância para a região da Baía de Guanabara são: Santa Cecília (usina de bombeamento), Tocos (reservatório), Lajes (reservatório), Santana (reservatório), Vigário (reservatório), Nilo Peçanha (usina a fio d'água), Fontes (usina a fio d'água) e Pereira Passos (usina a fio d'água).

Já o Operador Nacional do Sistema Elétrico (ONS) divulga o acompanhamento diário da Situação dos Reservatórios **aqui**, onde é possível escolher o dia desejado e verificar a vazão e nível dos reservatórios do Rio Paraíba do Sul em Hidrologia em: Dados Hidráulicos dos Reservatórios > Subsistema Sudeste/Centro Oeste.

O Sistema de Informações Geográficas e Geoambientais das Bacias Hidrográficas dos rios Guandu, da Guarda e Guandu-Mirim (SIGA-GUANDU) está disponível ao público e visa auxiliar a tomada de decisão no processo de gestão das Bacias Hidrográficas, por meio de um conjunto de soluções que subsidiem o monitoramento e acompanhamento dos dados das estações hidrológicas e meteorológicas, facilitem a criação e atualização de dados sobre as Bacias Hidrográficas dos rios Guandu, da Guarda e Guandu-Mirim e, também, possibilite a divulgação de informações sobre a situação qualitativa e quantitativa dos recursos hídricos.

Um dos resultados desse projeto é a Sala de Situação. Nela, é possível acompanhar a vazão e nível dos reservatórios da Bacia do rio Paraíba do Sul e da Bacia dos rios Guandu, da Guarda e Guandu-Mirim. Estas informações são atualizadas diariamente, de modo automático, na medida em que os dados são publicados pela ANA – Agência Nacional de Águas. Estão disponíveis nesta área, também, os relatórios diários, semanais e mensais dos reservatórios, um link para acessar outros dados de telemetria na página web da Agência Nacional de Águas (ANA), informações de previsão do tempo para cada município da bacia e outros links importantes. Acesse o **SIGA-Guandu** para saber mais.

SIG-RHBG

EDITAIS

FALE CONOSCO

subcomitê JACAREPAGUÁ | subcomitê LAGOA RODRIGO DE FREITAS | subcomitê LAGOAS DE ITAIPU E PIRATININGA | subcomitê LESTE | subcomitê MARICÁ | subcomitê OESTE

O CBH Baía de Guanabara não retém dados pessoais sem prévia autorização.

CBH BAÍA DE GUANABARA

Comitê de Bacia da Região Hidrográfica da Baía de Guanabara e Sistemas Lagunares de Maricá e Jacarepaguá

AGEVAP - Associação Pró-Gestão das Águas da Bacia Hidrográfica do Rio Paraíba do Sul

Rua da Quitanda, 185 - sala 402 - Centro, Rio de Janeiro, RJ - CEP: 20.091-005 | (21) 97374-3674 - (21) 2531-0309

Site criado e desenvolvido por **Prefácio Comunicação**. Todos os direitos reservados.

Link: https://comitebaiadeguanabara.org.br/situacao-dos-reservatorios/

CONTRATO DE GESTÃO

Situação dos Reservatórios

Comitê de Bacia da Baía de Guanabara

Pesquisar

Procurar no site do Comitê...

Comitê | Subcomitê | Estudos e Projetos | Mapas | Atividades | Editais | Comunicação | Contrato de Gestão | Parceiros | Biblioteca

Situação dos Reservatórios

O monitoramento dos reservatórios, como ferramenta de gestão dos recursos hídricos para apoio à tomada de decisão pelos gestores, consiste em realizar o acompanhamento dos seus níveis de água e das vazões afluentes e efluentes aos mesmos, servindo de suporte para a tomada de decisões sobre a sua operação, de forma a permitir o uso múltiplo dos recursos hídricos.

Dentro dos limites da Região Hidrográfica V não há reservatório com dados disponíveis existindo apenas captações distribuídas no território. O sistema de captação de grandes proporções localizado na Bacia Guapi-Macacu, em Guapimirim, é denominadoSistema de Abastecimento Imunana-Laranjal, que abastece cerca de 2 milhões de pessoas nos municípios do Rio de Janeiro (Ilha de Paquetá), Maricá (Inoã e Itaipuaçu), Cachoeiras de Macacu, Niterói, São Gonçalo e Itaboraí. O Sistema Imunana-Laranjal, possui somente um vertedouro de regularização submerso, de forma que não se considera um reservatório por não haver represamento de água.

Sendo assim, a demanda hídrica da região hidrográfica da Baía de Guanabara é suprida pela transposição das águas federais da bacia do rio Paraíba do Sul para a bacia estadual do rio Guandu. Por esse motivo, os dados da situação dos reservatórios aqui disponibilizados serão de bacia contíguas, em especial da Bacia do Rio Paraíba do Sul, que integram o Sistema de Abastecimento de Água da RH-V por meio da referida transposição.

A Agência Nacional de Águas (ANA) divulga mensalmente, por meio da Superintendência de Usos Múltiplos (SUM), sete boletins de monitoramento referentes aos reservatórios localizados me bacias federais, entre elas do Sistema Hidráulico do rio Paraíba do Sul que podem ser acessados aqui.

Uma outra via de acesso às informações sobre os reservatórios que não requer cadastro prévio é via Sistema de Acompanhamento dos Reservatórios do Rio Paraíba do Sul. Nessa página é possível observar um mapa com os reservatórios do Sistema Interligado Nacional, cujos de maior importância para a região da Baía de Guanabara são: Santa Cecília (usina de bombeamento), Tócos (reservatório), Lajes (reservatório), Santana (reservatório), Vigário (reservatório), Nilo Peçanha (usina a fio d'água), Fontes (usina a fio d'água), Pereira Passos (usina a fio d'água).

Já o Operador Nacional do Sistema Elétrico (ONS) divulga o acompanhamento diário da Situação dos Reservatórios aqui, onde é possível escolher o dia desejado e verificar a vazão e nível dos reservatórios do Rio Paraíba do Sul em Hidrologia -> Dados Hidráulicos dos Reservatórios -> Subsistema Sudeste/Centro Oeste.

O Sistema de Informações Geográficas e Geoambientais das Bacias Hidrográficas dos Rios Guandu, da Guarda e Guandu-Mirim (SIGA-GUANDU), está disponível ao público e visa a auxiliar a tomada de decisão no processo de gestão das Bacias Hidrográficas, através de um conjunto de soluções que subsidiem o monitoramento e acompanhamento dos dados das estações hidrológicas e meteorológicas, facilitem a criação e atualização de dados sobre as Bacias Hidrográficas dos rios Guandu, da Guarda e Guandu-Mirim e, também, possibilite a divulgação de informações sobre a situação qualitativa e quantitativa dos recursos hídricos.

Um dos resultados desse projeto é a Sala de Situação. Nela, é possível acompanhar a vazão e nível dos reservatórios da Bacia do rio Paraíba do Sul e da Bacia dos rios Guandu, da Guarda e Guandu-Mirim. Estas informações são atualizadas diariamente, de modo automático, na medida em que os dados são publicados pela ANA – Agência Nacional de Águas.

Estão disponíveis nesta área, também, os relatórios diários, semanais e mensais dos reservatórios, um link para acessar outros dados de telemetria na página web da Agência Nacional de Águas (ANA), informações de previsão do tempo para cada município da bacia e outros links importantes. Acesse o SIGA-Guandu para saber mais.

Curtir Cadastre-se para ver do que seus amigos gostam.

Veja Mais

- Sobre o Comitê
  - Nossa História
  - Nossa Missão
  - Órgãos do Comitê
    - Plenária CBH-BG
    - Diretoria
    - Secretaria Executiva
    - Câmaras Técnicas
    - Subcomitês
- Gestão do Comitê
- Projetos do Comitê
- Acesso ao SIG-BHBG
- Eventos do Comitê
- Notícias do Comitê

Próximos Eventos

setembro 2021

S	T	Q	Q	S	S	D
		1	2	3	4	5
6	7	8	9	10	11	12
13	14	15	16	17	18	19
20	21	22	23	24	25	26
27	28	29	30			
« ago						

Informações para Contato

AGEVAP- Associação Pró-Gestão das Águas da Bacia Hidrográfica do Rio Paraíba do Sul
Rua da Quitanda, 185 - sala 402
Centro, Rio de Janeiro - RJ
CEP: 20.091-005
(21) 97374-3674
(21) 2531-0309

Emails de Contato do Comitê:

Contato Central do Comitê

Diretoria do Comitê

Secretaria Executiva

Lista de Links Externos

- 1º Relatório Quadrimestral
- 2º Relatório Quadrimestral
- Associações e Entidades de Classe
- Contrato de Gestão BIG/BG-INEA x AGEVAP
- Órgãos Estaduais do Ambiente
- Prefeituras Envolvidas
- Sociedade Civil
- Usuários da Água

Links Administrativos do Comitê

- Administração de Conteúdo
- Webmail do Comitê

Notícias em Destaque

Comitê da Baía de Guanabara e Prefeitura de Magé assinam acordo para novo Plano Municipal de Saneamento
agosto 27, 2021

Nota de falecimento e pesar: Roosevelt Brasil
junho 15, 2021

Nota de falecimento e pesar: Paulo Vianna do Subcomitê de Maricá
junho 14, 2021

Comitê de Bacia da Baía de Guanabara lança plataforma de gestão das águas
junho 7, 2021

CBH-BG solicita em carta a reinstalação do importante Gaema
abril 21, 2021

Comitê de Bacia da Baía de Guanabara lança o Atlas da Região Hidrográfica V
março 22, 2021

Parceiros do CBH BG

GAEMA
GRUPO DE ATUAÇÃO ESPECIALIZADA EM MEIO AMBIENTE
MPRJ

CADASTRO DE FORNECEDORES

Comitê de Bacia da Região Hidrográfica da Baía de Guanabara e Sistemas Lagunares de Maricá e Jacarepaguá.

Desenvolvido por UERJ e Novaterra. Todos os direitos reservados (c).

Top ↑

REGIÃO HIDROGRÁFICA

PROHIDRO/PSA

CBH BAÍA DE GUANABARA

Digite aqui a sua busca

O Comitê | Subcomitês | Região Hidrográfica | Programas e Projetos | Acesso à Informação | Comunicação | Fale Conosco | FAQ

Home / PROHIDRO/PSA

PROHIDRO/PSA

Programa Estadual de Conservação e Revitalização de Recursos Hídricos (PROHIDRO)

Previsto entre os instrumentos da Lei Estadual nº 3.239/1999, o **PROHIDRO** é um instrumento de organização da ação governamental, visando à concretização dos objetivos pretendidos pela Política Estadual de Recursos Hídricos, mensurados por metas estabelecidas no **Plano Estadual de Recursos Hídricos (PERHI)** e no Plano Plurianual.

Com o objetivo de proporcionar a revitalização, quando necessária, e a conservação, onde possível, dos recursos hídricos, como um todo, sob a ótica do ciclo hidrológico, por meio do manejo dos elementos dos meios físico e biótico, tendo a bacia hidrográfica como unidade de planejamento, o PROHIDRO integra a função governamental de Gestão Ambiental, a qual, como maior nível de agregação das competências do setor público, subentende as áreas de:

- Preservação e Conservação Ambientais;
- Controle Ambiental;
- Recuperação de Áreas Degradadas;
- Meteorologia;
- Recursos Hídricos.

Como um subprograma do PROHIDRO, o Programa Estadual de Pagamento por Serviços Ambientais (PRO-PSA), regulamentado pelo **Decreto Estadual nº 42.029, de 15 de junho de 2011**, considera serviços ambientais passíveis de retribuição as práticas e iniciativas de proprietários rurais do Estado do Rio de Janeiro que favoreçam a conservação, a manutenção, a ampliação ou a restauração de benefícios aos ecossistemas.

Com a finalidade de integrar as iniciativas de PSA existentes no Estado, bem como gerenciar e compartilhar dados e informações acerca destas iniciativas, foi criado o **Cadastro Estadual de Pagamentos por Serviços Ambientais – CPSA**, referendado recentemente pela **Resolução CERHI-RJ nº 227, de 24 de junho de 2020**.

O Comitê da Baía de Guanabara, por meio da celebração de **Termo de Adesão** ao **Convênio nº 01/2020**, celebrado entre o MPRJ e o INEA, disponibilizará o recurso deliberado pelo Subcomitê do Trecho Leste para o Macroprograma de Infraestrutura Verde, da ordem de R$ 553.711,94, para financiar o mecanismo de PSA no **Programa Produtor de Água na Bacia do Rio Guapi-Macacu**.

O edital de seleção dos produtores está em processo de elaboração pelo Grupo Gestor de Acompanhamento, que conta com representantes do CBH Baía de Guanabara, além de outros parceiros do projeto: MPRJ, INEA, Prefeitura Municipal de Cachoeiras de Macacu, SEAPPA, EMATER, EMBRAPA, Grupo Fundação O Boticário, com possibilidade de inclusão de demais parceiros ao longo da execução do projeto. As áreas alvo do projeto encontram-se entre as prioritárias para proteção de mananciais.

Saiba mais em:
http://www.inea.rj.gov.br/wp-content/uploads/2019/01/Livro_Atlas-dos-Mananciais-de-Abastecimento-do-Estado-do-Rio-de-Janeiro.pdf

NOTA TÉCNICA GEGET/DIBAPE/INEA n° 03/2020 – Indicação de áreas prioritárias para projetos de proteção e recuperação de mananciais de abastecimento público na Região Hidrográfica Baía de Guanabara – RH-V.

PRÓXIMOS EVENTOS

30/11/2022, 00:00
X ECOB – Encontro Estadual de Comitês de Bacias Hidrográficas do Estado do Rio de Janeiro

01/12/2022, 00:00
X ECOB – Encontro Estadual de Comitês de Bacias Hidrográficas do Estado do Rio de Janeiro

02/12/2022, 00:00
X ECOB – Encontro Estadual de Comitês de Bacias Hidrográficas do Estado do Rio de Janeiro

SIG-RHBG

EDITAIS

FALE CONOSCO

subcomitê JACAREPAGUÁ | subcomitê LAGOA RODRIGO DE FREITAS | subcomitê LAGOAS DE ITAIPU E PIRATININGA | subcomitê LESTE | subcomitê MARICÁ | subcomitê OESTE

O CBH Baía de Guanabara não solicita o preenchimento de dados neste site e nem os retém.

CBH BAÍA DE GUANABARA

Comitê de Bacia da Região Hidrográfica da Baía de Guanabara e Sistemas Lagunares de Maricá e Jacarepaguá
AGEVAP - Associação Pró-Gestão das Águas da Bacia Hidrográfica do Rio Paraíba do Sul
Rua da Quitanda, 185 - sala 402 - Centro, Rio de Janeiro, RJ - CEP: 20.091-005 | (21) 97374-3674 - (21) 2531-0309

Site criado e desenvolvido por **Prefácio Comunicação**. Todos os direitos reservados.

Link: https://comitebaiadeguanabara.org.br/prohidro-psa/

CONTRATO DE GESTÃO

PROHIDRO/PSA

Comitê de Bacia da Baía de Guanabara

Pesquisar

Procurar no site do Comitê...

Comitê | Subcomitê | Estudos e Projetos | Mapas | Atividades | Editais | Comunicação | Contrato de Gestão | Parceiros | Biblioteca

- Instagram
- Notícias do Comitê
- Boletim Informativo
- Clipping de Notícias
- Revista Digital
- Plano de Comunicação do CBH-BG

PROHIDRO/PSA

Programa Estadual de Conservação e Revitalização de Recursos Hídricos (PROHIDRO)

Previsto entre os instrumentos da Lei Estadual n.º 3.239/1999 o PROHIDRO é um instrumento da organização da ação governamental, visando à concretização dos objetivos pretendidos pela Política Estadual de Recursos Hídricos, mensurados por metas estabelecidas no Plano Estadual de Recursos Hídricos (PERHI) e no Plano Plurianual.

Com o objetivo de proporcionar a revitalização, quando necessária, e a conservação, onde possível, dos recursos hídricos, como um todo, sob a ótica do ciclo hidrológico, através do manejo dos elementos dos meios físico e biótico, tendo a bacia hidrográfica como unidade de planejamento o PROHIDRO integra a função governamental de Gestão Ambiental, a qual, como maior nível de agregação das competências do setor público, subentende as áreas de: Preservação e Conservação Ambientais; Controle Ambiental; Recuperação de Áreas Degradadas; Meteorologia; e Recursos Hídricos.

Como um subprograma do PROHIDRO o Programa Estadual de Pagamento por Serviços Ambientais (PRO PSA), regulamentado pelo Decreto Estadual n.º 42.029 de 15 de junho de 2011 considera serviços ambientais passíveis de retribuição as práticas e iniciativas de proprietários rurais do Estado do Rio de Janeiro que favoreçam a conservação, a manutenção, a ampliação ou a restauração de benefícios aos ecossistemas.

Com a finalidade de integrar as iniciativas de PSA existentes no Estado bem como gerenciar e compartilhar dados e informações acerca destas iniciativas foi criado o Cadastro Estadual de Pagamentos por Serviços Ambientais – CPSA, referendado recentemente pela Resolução CERHI-RJ n.º 227 de 24 de junho de 2020.

O Comitê da Baía de Guanabara, através da celebração de Termo de Adesão ao Convênio n.º 01/2020 celebrado entre o MPRJ e o INEA estará disponibilizando o recurso deliberado pelo Subcomitê do Trecho Leste para o Macroprograma de Infraestrutura Verde na ordem de R$ 553.711,94 para financiar o mecanismo de PSA no Programa Produtor de Água na Bacia do Rio Guapi-Macacu.

O edital de seleção dos produtores está em processo de elaboração pelo Grupo Gestor de Acompanhamento que conta com representantes do CBH-BG além de outros parceiros do projeto: MPRJ, INEA, Prefeitura Municipal de Cachoeiras de Macacu, SEAPPA, EMATER, EMBRAPA, Grupo Fundação o Boticário, com possibilidade de inclusão de demais parceiros ao longo da execução do projeto. As áreas alvo do projeto encontram-se entre as prioritárias para proteção de mananciais.

Saiba mais em:
http://www.inea.rj.gov.br/wp-content/uploads/2019/01/Livro_Atlas-dos-Mananciais-de-Abastecimento-do-Estado-do-Rio-de-Janeiro.pdf
NOTA TÉCNICA GEGET/DIBAPE/INEA N° 03/2020 – Indicação de áreas prioritárias para projetos de proteção e recuperação de mananciais de abastecimento público na região hidrográfica Baía de Guanabara – RH-V

Veja Mais

- Sobre o Comitê
  - Nossa História
  - Nossa Missão
  - Órgãos do Comitê
    - Plenária CBH-BG
    - Diretoria
    - Secretaria Executiva
    - Câmaras Técnicas
    - Subcomitês
- Gestão do Comitê
- Projetos do Comitê
- Acesso ao SIG-BHBG
- Eventos do Comitê
- Notícias do Comitê

Próximos Eventos

setembro 2021

S	T	Q	Q	S	S	D
		1	2	3	4	5
6	7	8	9	10	11	12
13	14	15	16	17	18	19
20	21	22	23	24	25	26
27	28	29	30			
« ago						

Informações para Contato

AGEVAP- Associação Pró-Gestão das Águas da Bacia Hidrográfica do Rio Paraíba do Sul
Rua da Quitanda, 185 - sala 402
Centro, Rio de Janeiro - RJ
CEP: 20.091-005
(21) 97374-3674
(21) 2531-0309

Emails de Contato do Comitê:

Contato Central do Comitê

Diretoria do Comitê

Secretaria Executiva

Lista de Links Externos

- 1º Relatório Quadrimestral
- 2º Relatório Quadrimestral
- Associações e Entidades de Classe
- Contrato de Gestão BIG/BG-INEA x AGEVAP
- Órgãos Estaduais do Ambiente
- Prefeituras Envolvidas
- Sociedade Civil
- Usuários da Água

Links Administrativos do Comitê

- Administração de Conteúdo
- Webmail do Comitê

Notícias em Destaque

- Comitê da Baía de Guanabara e Prefeitura de Magé assinam acordo para novo Plano Municipal de Saneamento — agosto 27, 2021
- Nota de falecimento e pesar: Roosevelt Brasil — junho 15, 2021
- Nota de falecimento e pesar: Paulo Vianna do Subcomitê de Maricá — junho 14, 2021
- Comitê de Bacia da Baía de Guanabara lança plataforma de gestão das águas — junho 7, 2021
- CBH-BG solicita em carta a reinstalação do importante Gaema — abril 21, 2021
- Comitê de Bacia da Baía de Guanabara lança o Atlas da Região Hidrográfica V — março 22, 2021

Parceiros do CBH BG

AGENERSA
Agência Reguladora de Energia e Saneamento Básico do Estado do Rio de Janeiro

CADASTRO DE FORNECEDORES

Comitê de Bacia da Região Hidrográfica da Baía de Guanabara e Sistemas Lagunares de Maricá e Jacarepaguá.

Desenvolvido por UERJ e Novaterra. Todos os direitos reservados (c). | Top ↑

REGIÃO HIDROGRÁFICA

Estudos sobre a RH-V

Link: https://comitebaiadeguanabara.org.br/estudos-sobre-a-rh-v/

ESTUDOS E PROJETOS

Estudo sobre a RH-V

Comitê de Bacia da Baía de Guanabara

Pesquisar

Procurar no site do Comitê...

Comitê | Subcomitê | Estudos e Projetos | Mapas | Atividades | Editais | Comunicação | Contrato de Gestão | Parceiros | Biblioteca

Estudos sobre a RH-V

- Estudos sobre a Baía de Guanabara e RH-V
- Estudos sobre a área de atuação do Subcomitê Itaipu-Piratininga
- Estudos sobre a área de atuação do Subcomitê Lagoa Rodrigo de Freitas
- Estudos sobre a área de atuação do Subcomitê Leste
- Estudos sobre a área de atuação do Subcomitê Maricá-Guarapina
- Estudos sobre a área de atuação do Subcomitê Oeste
- Estudos sobre a área de atuação do Subcomitê Sistema Lagunar de Jacarepaguá
- Estudos sobre a área de atuação do Subcomitê do Maricá-Guarapina

Veja Mais

- Sobre o Comitê
  - Nossa História
  - Nossa Missão
  - Órgãos do Comitê
    - Plenária CBH-BG
    - Diretoria
    - Secretaria Executiva
    - Câmaras Técnicas
    - Subcomitês
- Gestão do Comitê
- Projetos do Comitê
- Acesso ao SIG-BHBG
- Eventos do Comitê
- Notícias do Comitê

Próximos Eventos

junho 2022

S	T	Q	Q	S	S	D
		1	2	3	4	5
6	7	8	9	10	11	12
13	14	15	16	17	18	19
20	21	22	23	24	25	26
27	28	29	30			
« maio						

Informações para Contato

AGEVAP- Associação Pró-Gestão das Águas da Bacia Hidrográfica do Rio Paraíba do Sul
Rua da Quitanda, 185 - sala 402
Centro, Rio de Janeiro - RJ
CEP: 20.091-005
(21) 97374-3674
(21) 2531-0309

Emails de Contato do Comitê:

Contato Central do Comitê

Diretoria do Comitê

Secretaria Executiva

Lista de Links Externos

- 1º Relatório Quadrimestral
- 2º Relatório Quadrimestral
- Associações e Entidades de Classe
- Contrato de Gestão BIG/BG-INEA x AGEVAP
- Órgãos Estaduais do Ambiente
- Prefeituras Envolvidas
- Sociedade Civil
- Usuários da Água

Links Administrativos do Comitê

- Administração de Conteúdo
- Webmail do Comitê

Notícias em Destaque

CBH Baía de Guanabara publica 1ª edição do Boletim Digital "Em Curso"
junho 24, 2022

No Dia Mundial do Meio Ambiente, a pergunta latente é: 'O Brasil está preparado para as mudanças climáticas?'
junho 3, 2022

Como as mudanças climáticas afetam os moradores da região da Baía de Guanabara?
maio 19, 2022

O Parque Chico Mendes merece a Lagoa de Marapendi e a Lagoa de Marapendi merece o Parque Chico Mendes
maio 11, 2022

Subcomitê Leste promove debate sobre segurança hídrica
abril 25, 2022

CBH-BG realiza oficinas para desenvolvimento dos PMULs da bacia
março 16, 2022

Parceiros do CBH BG

AGENERSA Agência Reguladora de Energia e Saneamento Básico do Estado do Rio de Janeiro

CADASTRO DE FORNECEDORES

Comitê de Bacia da Região Hidrográfica da Baía de Guanabara e Sistemas Lagunares de Maricá e Jacarepaguá.

Desenvolvido por UERJ e Novaterra. Todos os direitos reservados (c). | Top ↑

PROGRAMAS E PROJETOS

Página geral (para link, não aparece no menu)

No site novo, cada projeto ganhou uma página em separado, como constam em slides abaixo.

Link: https://comitebaiadeguanabara.org.br/programas-e-projetos-do-cbh-baia-de-guanabara/

PROGRAMAS E PROJETOS

Monitoramento Quali-Quantitativo

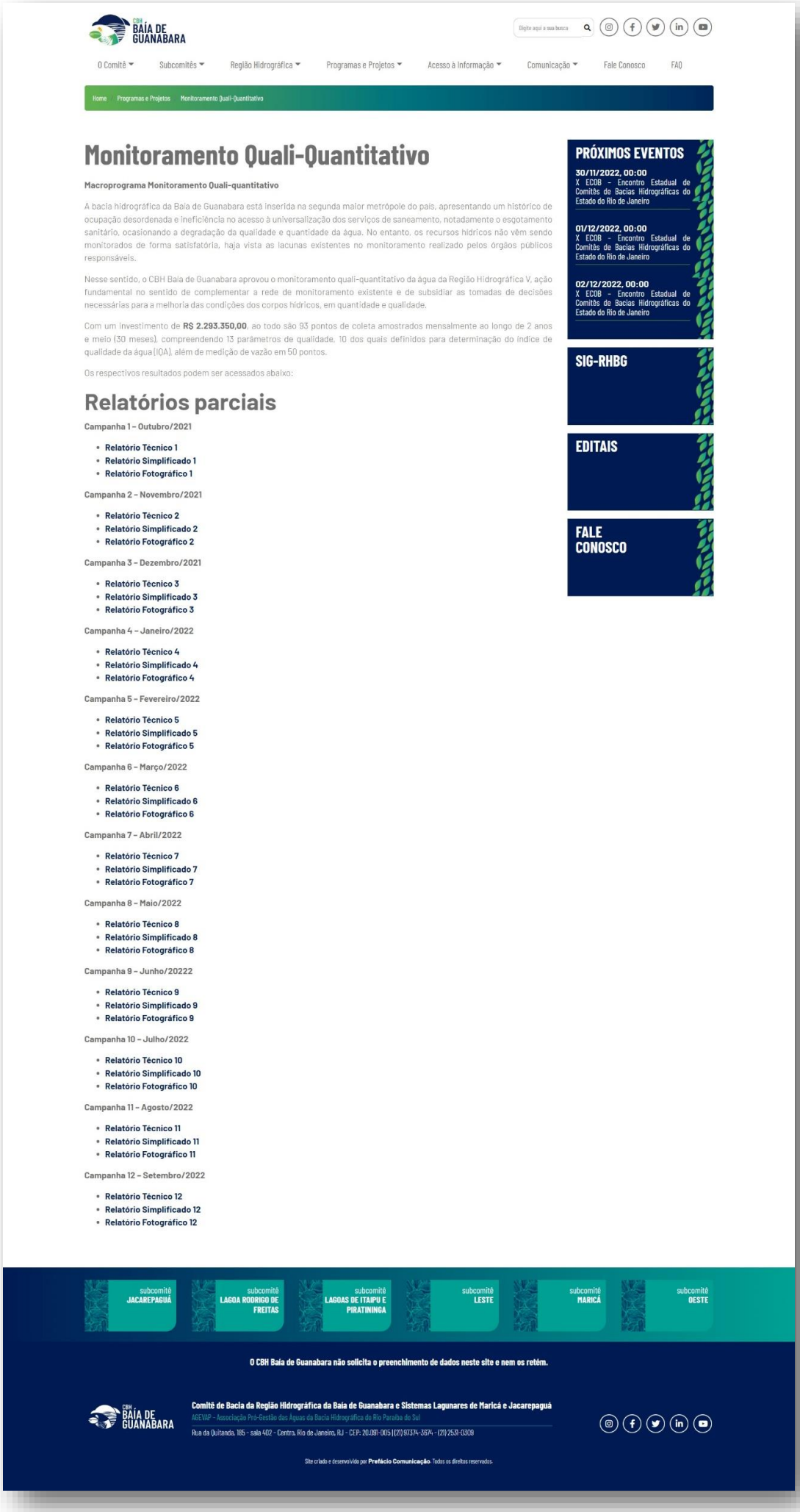

CBH BAÍA DE GUANABARA

Digite aqui a sua busca

O Comitê | Subcomitês | Região Hidrográfica | Programas e Projetos | Acesso à Informação | Comunicação | Fale Conosco | FAQ

Home / Programas e Projetos / Monitoramento Quali-Quantitativo

Monitoramento Quali-Quantitativo

Macroprograma Monitoramento Quali-quantitativo

A bacia hidrográfica da Baía de Guanabara está inserida na segunda maior metrópole do país, apresentando um histórico de ocupação desordenada e ineficiência no acesso à universalização dos serviços de saneamento, notadamente o esgotamento sanitário, ocasionando a degradação da qualidade e quantidade da água. No entanto, os recursos hídricos não vêm sendo monitorados de forma satisfatória, haja vista as lacunas existentes no monitoramento realizado pelos órgãos públicos responsáveis.

Nesse sentido, o CBH Baía de Guanabara aprovou o monitoramento quali-quantitativo da água da Região Hidrográfica V, ação fundamental no sentido de complementar a rede de monitoramento existente e de subsidiar as tomadas de decisões necessárias para a melhoria das condições dos corpos hídricos, em quantidade e qualidade.

Com um investimento de **R$ 2.293.350,00**, ao todo são 93 pontos de coleta amostrados mensalmente ao longo de 2 anos e meio (30 meses), compreendendo 13 parâmetros de qualidade, 10 dos quais definidos para determinação do índice de qualidade da água (IQA), além de medição de vazão em 50 pontos.

Os respectivos resultados podem ser acessados abaixo:

Relatórios parciais

Campanha 1 – Outubro/2021

- Relatório Técnico 1
- Relatório Simplificado 1
- Relatório Fotográfico 1

Campanha 2 – Novembro/2021

- Relatório Técnico 2
- Relatório Simplificado 2
- Relatório Fotográfico 2

Campanha 3 – Dezembro/2021

- Relatório Técnico 3
- Relatório Simplificado 3
- Relatório Fotográfico 3

Campanha 4 – Janeiro/2022

- Relatório Técnico 4
- Relatório Simplificado 4
- Relatório Fotográfico 4

Campanha 5 – Fevereiro/2022

- Relatório Técnico 5
- Relatório Simplificado 5
- Relatório Fotográfico 5

Campanha 6 – Março/2022

- Relatório Técnico 6
- Relatório Simplificado 6
- Relatório Fotográfico 6

Campanha 7 – Abril/2022

- Relatório Técnico 7
- Relatório Simplificado 7
- Relatório Fotográfico 7

Campanha 8 – Maio/2022

- Relatório Técnico 8
- Relatório Simplificado 8
- Relatório Fotográfico 8

Campanha 9 – Junho/20222

- Relatório Técnico 9
- Relatório Simplificado 9
- Relatório Fotográfico 9

Campanha 10 – Julho/2022

- Relatório Técnico 10
- Relatório Simplificado 10
- Relatório Fotográfico 10

Campanha 11 – Agosto/2022

- Relatório Técnico 11
- Relatório Simplificado 11
- Relatório Fotográfico 11

Campanha 12 – Setembro/2022

- Relatório Técnico 12
- Relatório Simplificado 12
- Relatório Fotográfico 12

PRÓXIMOS EVENTOS

30/11/2022, 00:00
X ECOB – Encontro Estadual de Comitês de Bacias Hidrográficas do Estado do Rio de Janeiro

01/12/2022, 00:00
X ECOB – Encontro Estadual de Comitês de Bacias Hidrográficas do Estado do Rio de Janeiro

02/12/2022, 00:00
X ECOB – Encontro Estadual de Comitês de Bacias Hidrográficas do Estado do Rio de Janeiro

SIG-RHBG

EDITAIS

FALE CONOSCO

subcomitê JACAREPAGUÁ | subcomitê LAGOA RODRIGO DE FREITAS | subcomitê LAGOAS DE ITAIPU E PIRATININGA | subcomitê LESTE | subcomitê MARICÁ | subcomitê OESTE

O CBH Baía de Guanabara não solicita o preenchimento de dados neste site e nem os retém.

CBH BAÍA DE GUANABARA

Comitê de Bacia da Região Hidrográfica da Baía de Guanabara e Sistemas Lagunares de Maricá e Jacarepaguá

AGEVAP - Associação Pró-Gestão das Águas da Bacia Hidrográfica do Rio Paraíba do Sul

Rua da Quitanda, 185 - sala 402 - Centro, Rio de Janeiro, RJ - CEP: 20.091-005 | (21) 97374-3874 - (21) 2531-0309

Site criado e desenvolvido por **Prefácio Comunicação**. Todos os direitos reservados.

Link: https://comitebaiadeguanabara.org.br/monitoramento-quali-quantitativo/

PROGRAMAS E PROJETOS

Comunicação e Fortalecimento Institucional

CBH BAÍA DE GUANABARA

Digite aqui a sua busca

O Comitê | Subcomitês | Região Hidrográfica | Programas e Projetos | Acesso à Informação | Comunicação | Fale Conosco | FAQ

Home / Programas e Projetos / Comunicação e Fortalecimento Institucional

Comunicação e Fortalecimento Institucional

Em 10/08/2021, foi publicado o **Ato Convocatório AGEVAP nº 020/2021**, para a contratação de empresa para prestação de serviços especializados de comunicação na operacionalização do plano de trabalho de comunicação social do CBH Baía de Guanabara.

O resultado foi publicado pela Agevap no dia 29/12/2021 e tornou público que a empresa PREFÁCIO COMUNICAÇÃO LTDA, CNPJ: 86.713.211/0001-97, foi vencedora com a proposta de **R$ 1.429.600,00** (um milhão, quatrocentos e vinte e nove mil e seiscentos reais).

A contratação prevê um total de 12 (doze) produtos a serem entregues pela contratada. Confira quais são os 12 acessando o **Termo de Referência**.

Produtos entregues até o momento:

- Produto 1 – **Briefing para o início do trabalho**
- Produto 2 – **Plano de Trabalho da Assessoria de Comunicação Integrada**
- Produto 4 – Nova Identidade Visual para o CBH Baía de Guanabara com Manual de Marca
  - **Manual do Uso da Marca CBH Baía de Guanabara**
  - **Logo CBH Baía de Guanabara**
  - **Mascote**
- Produto 9 – Relatório Periódico da Prestação de Serviços de Assessoria de Comunicação Integrada
  - **março/2022**
  - **abril/2022**
  - **maio/2022**
  - **junho/2022**
  - **julho/2022**
  - **agosto/2022**
  - **setembro/2022**
- Produto 12 – Conjunto de serviços de Comunicação Integrada realizados em horário comercial pela contratada, com equipe permanente durante os 2 anos
  - Planejamentos setoriais:
    - **Planejamento Assessoria de Imprensa**
    - **Planejamento Comunicação Digital**
    - **Planejamento Publicações**
    - **Planejamento Comunicação Interna**
    - **Planejamento de Eventos e Parcerias Corporativas**

PRÓXIMOS EVENTOS

30/11/2022, 00:00
X ECOB – Encontro Estadual de Comitês de Bacias Hidrográficas do Estado do Rio de Janeiro

01/12/2022, 00:00
X ECOB – Encontro Estadual de Comitês de Bacias Hidrográficas do Estado do Rio de Janeiro

02/12/2022, 00:00
X ECOB – Encontro Estadual de Comitês de Bacias Hidrográficas do Estado do Rio de Janeiro

SIG-RHBG

EDITAIS

FALE CONOSCO

subcomitê JACAREPAGUÁ | subcomitê LAGOA RODRIGO DE FREITAS | subcomitê LAGOAS DE ITAIPU E PIRATININGA | subcomitê LESTE | subcomitê MARICÁ | subcomitê OESTE

O CBH Baía de Guanabara não solicita o preenchimento de dados neste site e nem os retém.

CBH BAÍA DE GUANABARA

Comitê de Bacia da Região Hidrográfica da Baía de Guanabara e Sistemas Lagunares de Maricá e Jacarepaguá
AGEVAP - Associação Pró-Gestão das Águas da Bacia Hidrográfica do Rio Paraíba do Sul
Rua da Quitanda, 185 - sala 402 - Centro, Rio de Janeiro, RJ - CEP: 20.091-005 | (21) 97374-3674 - (21) 2531-0309

Site criado e desenvolvido por **Prefácio Comunicação**. Todos os direitos reservados.

Link: https://comitebaiadeguanabara.org.br/comunicacao-e-fortalecimento-institucional/

PROGRAMAS E PROJETOS

Educação Ambiental, Mobilização e Capacitação

Link: https://comitebaiadeguanabara.org.br/educacao-ambiental-mobilizacao-e-capacitacao/

PROGRAMAS E PROJETOS

Instrumentos de Gestão (incluindo o Plano de Recursos Hídricos da RH-V e o SIG-RHBG)

Link: https://comitebaiadeguanabara.org.br/instrumentos-de-gestao/

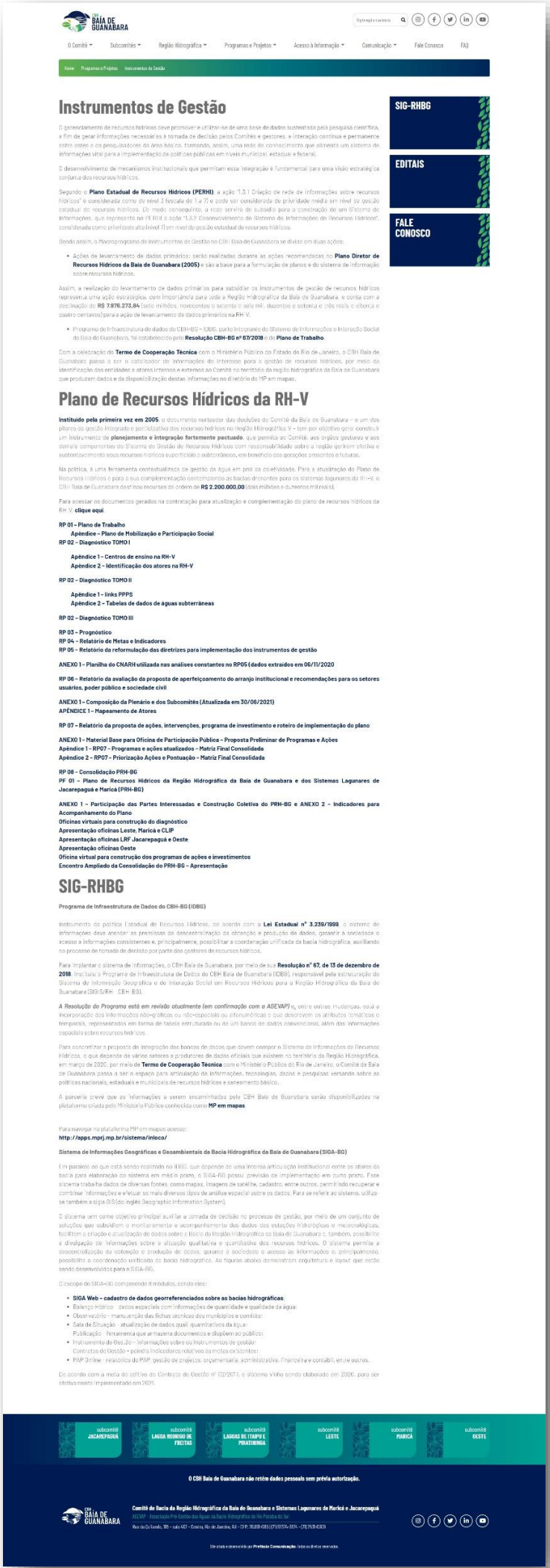

CBH BAÍA DE GUANABARA

O Comitê | Subcomitês | Região Hidrográfica | Programas e Projetos | Acesso à Informação | Comunicação | Fale Conosco | FAQ

Home | Programas e Projetos | Instrumentos de Gestão

Instrumentos de Gestão

O gerenciamento de recursos hídricos deve promover e utilizar-se de uma base de dados sustentada pela pesquisa científica, a fim de gerar informações necessárias à tomada de decisão pelos Comitês e gestores, a interação contínua e permanente entre esses e os pesquisadores da área básica, formando, assim, uma rede de conhecimento que alimenta um sistema de informações vital para a implementação de políticas públicas em níveis municipal, estadual e federal.

O desenvolvimento de mecanismos institucionais que permitam essa "integração" é fundamental para uma visão estratégica conjunta dos recursos hídricos.

Segundo o **Plano Estadual de Recursos Hídricos (PERHI)**, a ação "1.3.1 Criação de rede de informações sobre recursos hídricos" é considerada como do nível 3 (escala de 1 a 7) e pode ser considerada de prioridade média em nível de gestão estadual de recursos hídricos. Do modo conseguinte, a rede serviria de subsídio para a construção de um Sistema de Informações, que representa no PERHI a ação "1.3.2 Desenvolvimento de Sistema de Informações de Recursos Hídricos", considerada como prioridade alta (nível 7) em nível de gestão estadual de recursos hídricos.

Sendo assim, o Macroprograma de Instrumentos de Gestão no CBH Baía de Guanabara se divide em duas ações:

- Ações de levantamento de dados primários: serão realizadas durante as ações recomendadas no **Plano Diretor de Recursos Hídricos da Baía de Guanabara (2005)** e são a base para a formulação de planos e do sistema de informação sobre recursos hídricos.

Assim, a realização do levantamento de dados primários para subsidiar os instrumentos de gestão de recursos hídricos representa uma ação estratégica, com importância para toda a Região Hidrográfica da Baía de Guanabara, e conta com a destinação de **R$ 7.976.273,84** (sete milhões, novecentos e setenta e seis mil, duzentos e setenta e três reais e oitenta e quatro centavos) para a ação de levantamento de dados primários na RH-V.

- O Programa de Infraestrutura de dados do CBH-BG – IDBG, parte integrante do Sistema de Informações e Interação Social da Baía de Guanabara, foi estabelecido pela **Resolução CBH-BG nº 67/2018** e do **Plano de Trabalho**.

Com a celebração do **Termo de Cooperação Técnica** com o Ministério Público do Estado do Rio de Janeiro, o CBH Baía de Guanabara passa a ser o catalisador de informações de interesse para a gestão de recursos hídricos, por meio da identificação das entidades e atores internos e externos ao Comitê no território da região hidrográfica da Baía de Guanabara que produzam dados e da disponibilização destas informações no diretório do MP em mapas.

Plano de Recursos Hídricos da RH-V

Instituído pela primeira vez em 2005, o documento norteador das decisões do Comitê da Baía de Guanabara – e um dos pilares da gestão integrada e participativa dos recursos hídricos na Região Hidrográfica V – tem por objetivo geral construir um instrumento de **planejamento e integração fortemente pactuado**, que permita ao Comitê, aos órgãos gestores e aos demais componentes do Sistema de Gestão de Recursos Hídricos com responsabilidade sobre a região garantir efetiva e sustentavelmente seus recursos hídricos superficiais e subterrâneos, em benefício das gerações presentes e futuras.

Na prática, é uma ferramenta contextualizada de gestão da água em prol da coletividade. Para a atualização do Plano de Recursos Hídricos e para a sua complementação contemplando as bacias drenantes para os sistemas lagunares da RH-V, o CBH Baía de Guanabara destinou recursos da ordem de **R$ 2.200.000,00** (dois milhões e duzentos mil reais).

Para acessar os documentos gerados na contratação para atualização e complementação do plano de recursos hídricos da RH-V, **clique aqui**.

RP 01 – Plano de Trabalho
Apêndice – Plano de Mobilização e Participação Social
RP 02 – Diagnóstico TOMO I

Apêndice 1 – Centros de ensino na RH-V
Apêndice 2 – Identificação dos atores na RH-V

RP 02 – Diagnóstico TOMO II

Apêndice 1 – links PPPS
Apêndice 2 – Tabelas de dados de águas subterrâneas

RP 02 – Diagnóstico TOMO III

RP 03 – Prognóstico
RP 04 – Relatório de Metas e Indicadores
RP 05 – Relatório da reformulação das diretrizes para implementação dos instrumentos de gestão

ANEXO 1 – Planilha do CNARH utilizada nas análises constantes no RP05 (dados extraídos em 06/11/2020

RP 06 – Relatório da avaliação da proposta de aperfeiçoamento do arranjo institucional e recomendações para os setores usuários, poder público e sociedade civil

ANEXO 1 – Composição da Plenário e dos Subcomitês (Atualizada em 30/06/2021)
APÊNDICE 1 – Mapeamento de Atores

RP 07 – Relatório da proposta de ações, intervenções, programa de investimento e roteiro de implementação do plano

ANEXO 1 – Material Base para Oficina de Participação Pública – Proposta Preliminar de Programas e Ações
Apêndice 1 – RP07 – Programas e ações atualizados – Matriz Final Consolidada
Apêndice 2 – RP07 – Priorização Ações e Pontuação – Matriz Final Consolidada

RP 08 – Consolidação PRH-BG
PF 01 – Plano de Recursos Hídricos da Região Hidrográfica da Baía de Guanabara e dos Sistemas Lagunares de Jacarepaguá e Maricá (PRH-BG)

ANEXO 1 – Participação das Partes Interessadas e Construção Coletiva do PRH-BG e ANEXO 2 – Indicadores para Acompanhamento do Plano
Oficinas virtuais para construção do diagnóstico
Apresentação oficinas Leste, Maricá e CLIP
Apresentação oficinas LRF Jacarepaguá e Oeste
Apresentação oficinas Oeste
Oficina virtual para construção dos programas de ações e investimentos
Encontro Ampliado da Consolidação do PRH-BG – Apresentação

SIG-RHBG

Programa de Infraestrutura de Dados do CBH-BG (IDBG)

Instrumento da política Estadual de Recursos Hídricos, de acordo com a **Lei Estadual nº 3.239/1999**, o sistema de informações deve atender as premissas da descentralização da obtenção e produção de dados, garantir à sociedade o acesso a informações consistentes e, principalmente, possibilitar a coordenação unificada da bacia hidrográfica, auxiliando no processo de tomada de decisão por parte dos gestores de recursos hídricos.

Para implantar o sistema de informações, o CBH Baía de Guanabara, por meio de sua **Resolução nº 67, de 13 de dezembro de 2018**, instituiu o Programa de Infraestrutura de Dados do CBH Baía de Guanabara (IDBG), responsável pela estruturação do Sistema de Informação Geográfica e de Interação Social em Recursos Hídricos para a Região Hidrográfica da Baía de Guanabara (SIG/S/RH – CBH BG).

A Resolução do Programa está em revisão atualmente (em confirmação com a AGEVAP), entre outras mudanças, está a incorporação das informações não-gráficas ou não-espaciais ou alfanuméricas e que descrevem os atributos temáticos e temporais, representados em forma de tabela estruturada ou de um banco de dados convencional, além das informações espaciais sobre recursos hídricos.

Para concretizar a proposta de integração dos bancos de dados que devem compor o Sistema de Informações de Recursos Hídricos, o que depende de vários setores e produtores de dados oficiais que existem no território da Região Hidrográfica, em março de 2020, por meio de **Termo de Cooperação Técnica** com o Ministério Público do Rio de Janeiro, o Comitê da Baía de Guanabara passa a ser o espaço para articulação de informações, tecnologias, dados e pesquisas versando sobre as políticas nacionais, estaduais e municipais de recursos hídricos e saneamento básico.

A parceria prevê que as informações a serem encaminhadas pelo CBH Baía de Guanabara serão disponibilizadas na plataforma criada pelo Ministério Público conhecido como **MP em mapas**.

Para navegar na plataforma MP em mapas acesse:
http://apps.mprj.mp.br/sistema/inloco/

Sistema de Informações Geográficas e Geoambientais da Bacia Hidrográfica da Baía de Guanabara (SIGA-BG)

Em paralelo ao que está sendo realizado no IDBG, que depende de uma intensa articulação institucional entre os atores da bacia para elaboração do sistema em médio prazo, o SIGA-BG possui previsão de implementação em curto prazo. Este sistema trabalha dados de diversas fontes, como mapas, imagens de satélite, cadastro, entre outros, permitindo recuperar e combinar informações e efetuar os mais diversos tipos de análise espacial sobre os dados. Para se referir ao sistema, utiliza-se também a sigla GIS (do inglês Geographic Information System).

O sistema tem como objetivo principal auxiliar a tomada de decisão no processo de gestão, por meio de um conjunto de soluções que subsidiem o monitoramento e acompanhamento dos dados das estações hidrológicas e meteorológicas, facilitem a criação e atualização de dados sobre o Banco da Região Hidrográfica da Baía de Guanabara e, também, possibilite a divulgação de informações sobre a situação qualitativa e quantitativa dos recursos hídricos. O sistema permite a descentralização da obtenção e produção de dados, garante a sociedade o acesso as informações e, principalmente, possibilita a coordenação setorizada de bacia hidrográfica. As figuras abaixo demonstram arquitetura e layout que estão sendo desenvolvidos para o SIGA-BG.

O escopo do SIGA-BG compreende 8 módulos, sendo eles:

- **SIGA Web – cadastro de dados georreferenciados sobre as bacias hidrográficas**;
- Balanço Hídrico – dados espaciais com informações de quantidade e qualidade da água;
- Observatório – manutenção das fichas técnicas dos municípios e comitês;
- Sala de Situação – atualização de dados quali-quantitativos da água;
  Publicação – ferramenta que armazena documentos e dispõem ao público;
- Instrumento de Gestão – informações sobre os instrumentos de gestão:
  Contratos de Gestão – painéis indicadores relativos às metas existentes;
- PAP Online – relatórios do PAP, gestão de projetos, orçamentaria, administrativa, financeira e contábil, entre outros.

De acordo com a meta do editivo do Contrato de Gestão nº 02/2017, o sistema vinha sendo elaborado em 2020, para ser efetivamente implementado em 2021.

SIG-RHBG | EDITAIS | FALE CONOSCO

subcomitê JACAREPAGUÁ | subcomitê LAGOA RODRIGO DE FREITAS | subcomitê LAGOAS DE ITAIPU E PIRATININGA | subcomitê LESTE | subcomitê MARICÁ | subcomitê OESTE

O CBH Baía de Guanabara não retém dados pessoais sem prévia autorização.

CBH BAÍA DE GUANABARA

Comitê de Bacia da Região Hidrográfica da Baía de Guanabara e Sistemas Lagunares de Maricá e Jacarepaguá
AGEVAP - Associação Pró-Gestão das Águas da Bacia Hidrográfica do Rio Paraíba do Sul
Rua da Quitanda, 186 - sala 407 - Centro, Rio de Janeiro, RJ - CEP: 20.011-030 | (21) 97004-5874 - (21) 2515-6303

Site criado e promovido por **Prefeitura Comunicação**. Todos os direitos reservados.

PROGRAMAS E PROJETOS

Coleta e Tratamento de Esgotos Sanitários (incluindo PMSB RJ e Saneamento Ambiental da Comunidade do Cabrito – Niterói)

CBH BAÍA DE GUANABARA

Digite aqui a sua busca

O Comitê | Subcomitês | Região Hidrográfica | Programas e Projetos | Acesso à Informação | Comunicação | Fale Conosco | FAQ

Home / Programas e Projetos / Coleta e Tratamento de Esgotos Sanitários

Coleta e Tratamento de Esgotos Sanitários

A coleta e o tratamento dos efluentes constituem atividades de suma importância para a correta gestão dos recursos hídricos de uma região, considerando que o abastecimento de água e a consequente geração de efluentes sanitários são, geralmente, responsáveis por grande parte do consumo qualitativo e quantitativo dos recursos hídricos dentro de uma bacia hidrográfica, possuindo, assim, grande impacto na disponibilidade e qualidade da água.

Entendendo a dificuldade dos municípios para ampliação de seus respectivos sistemas de saneamento básico na mesma proporção em que se dá o desenvolvimento econômico e demográfico de sua região, o CBH Baía de Guanabara destinou recursos para o macroprograma Coleta e Tratamento de Esgotos Sanitários. O macroprograma em tela propõe-se à consolidação de editais para implantação de sistemas convencional e alternativo de saneamento ambiental para coleta e tratamento de efluentes sanitários domésticos em regiões desprovidas destes sistemas, na Região Hidrográfica V.

As ações deliberadas englobam a elaboração de estudos e projetos de coleta e tratamento de esgotos, além da execução de obras.

- Contratação de serviços especializados para estudo de concepção a respeito das alternativas ecológicas de esgotamento Sanitário e elaboração de Projeto básico para o Canal das Taxas localizado no bairro do Recreio dos Bandeirantes, município do Rio de Janeiro.

SIG-RHBG

EDITAIS

FALE CONOSCO

Etapa1
Ata 26-04-2021 Produto 1 – Ecotools edital 26/2020
Plano de Trabalho Produto 1 – Ecotools edital 26/2020
Relatório de Visita e Fotográfico Produto 1 – Ecotools edital 26/2020

PMSB RJ

Plano Municipal de Saneamento Básico do Município do Rio de Janeiro – PMSB RJ

A **Lei Federal nº 11.445/2007** é considerada um marco para o setor de saneamento no Brasil e estabelece as diretrizes e princípios para a universalização do acesso a esse serviço essencial. Conforme previsto nesta lei, toda cidade deve elaborar um Plano Municipal de Saneamento Básico (PMSB), prevendo investimentos em 4 eixos: abastecimento de água potável, esgoto, manejo de resíduos sólidos e drenagem e manejo de águas pluviais urbanas.

O PMSB deve garantir a promoção da segurança hídrica, prevenção de doenças, redução das desigualdades sociais, preservação do meio ambiente, desenvolvimento econômico do município, ocupação adequada do solo e prevenção de acidentes ambientais e eventos como enchentes, falta de água e poluição.

Em parceria com a Prefeitura do Rio de Janeiro, por meio da Fundação Rio Águas, o Comitê da Baía de Guanabara destinou recursos da ordem de **R$ 500.000,00** (quinhentos mil reais) para contratação da atualização do Plano de Saneamento Básico do Município do Rio de Janeiro, na área de abastecimento de água e esgoto (**Convênio nº 006.010.006.2019**).

A contratação, feita pela Fundação Rio Águas, teve início em 3 de novembro de 2020 e será acompanhada por um Grupo de Trabalho composto pelas seguintes entidades: Rio Águas, AGENERSA, SMAC-RJ, ABES, CEDAE, Zona Oeste Mais Saneamento, Comitê Baía de Guanabara, Subcomitê Oeste da Baía de Guanabara, Subcomitê Jacarepaguá, Subcomitê Lagoa Rodrigo de Freitas e AGEVAP.

Acesse o andamento do PMSB RJ

Mais informações através dos contatos:

pmsb@drz.com.br

cbhbaiadeguanabara@gmail.com

Saneamento Ambiental da Comunidade do Cabrito – Niterói

No dia 20 de dezembro de 2019, foi celebrado entre a AGEVAP e o município de Niterói, com interveniência do CBH Baía de Guanabara, o **convênio** para execução do projeto de saneamento ambiental da Comunidade do Cabrito, que previa o repasse financeiro do valor total orçado para execução das obras, ficando o município responsável pela contratação e fiscalização do projeto.

Após licitação realizada pela gestão municipal, em 28 de setembro de 2020, foi celebrado o **Contrato SEPLAG/UGP/CAF nº 005/2020** com a MK GUIMARÃES CONSTRUÇÕES, LOCAÇÕES E TRANSPORTES EIRELI para execução de obra pública de implantação de saneamento ambiental e infraestrutura na Comunidade do Cabrito, com posterior publicação, em 9 de outubro de 2020, da **ordem de início** das obras a partir do dia 13 de outubro de 2020.

Desde então, sua execução vem sendo acompanhada, de acordo com os relatórios de medição de obra a seguir:

1ª Medição de obra – Saneamento da Comunidade do Cabrito
2ª Medição de obra – Saneamento da Comunidade do Cabrito
3ª Medição de obra – Saneamento da Comunidade do Cabrito
4ª Medição de obra – Saneamento da Comunidade do Cabrito
5ª Medição de obra – Saneamento da Comunidade do Cabrito
6ª Medição de obra – Saneamento da Comunidade do Cabrito

subcomitê JACAREPAGUÁ | subcomitê LAGOA RODRIGO DE FREITAS | subcomitê LAGOAS DE ITAIPU E PIRATININGA | subcomitê LESTE | subcomitê MARICÁ | subcomitê OESTE

O CBH Baía de Guanabara não retém dados pessoais sem prévia autorização.

CBH BAÍA DE GUANABARA

Comitê de Bacia da Região Hidrográfica da Baía de Guanabara e Sistemas Lagunares de Maricá e Jacarepaguá
AGEVAP - Associação Pró-Gestão das Águas da Bacia Hidrográfica do Rio Paraíba do Sul
Rua da Quitanda, 185 - sala 402 - Centro, Rio de Janeiro, RJ - CEP: 20.091-005 | (21) 97374-3674 - (21) 2531-0309

Site criado e desenvolvido por **Prefácio Comunicação**. Todos os direitos reservados.

Link: https://comitebaiadeguanabara.org.br/coleta-e-tratamento-de-esgotos-sanitarios/

PROGRAMAS E PROJETOS

Apoio à Pesquisa

CBH BAÍA DE GUANABARA

Digite aqui a sua busca

O Comitê | Subcomitês | Região Hidrográfica | Programas e Projetos | Acesso à Informação | Comunicação | Fale Conosco | FAQ

Home / Programas e Projetos / Apoio à Pesquisa

Apoio à Pesquisa

Diante do tamanho e da complexidade do CBH Baía de Guanabara, o colegiado percebeu a importância de conhecer melhor sua região de abrangência, a fim de auxiliar na tomada de decisão. Para tanto, deliberou pôr em prática o macroprograma de Apoio à Pesquisa, que buscará soluções para problemas existentes, de interesse e necessidade da sociedade, relacionados aos recursos hídricos. O macroprograma possui duas vertentes principais: a primeira refere-se ao programa de Apoio à Pesquisa e a segunda ao Apoio à Extensão.

O Programa de Apoio à Pesquisa na RH-V consistirá no desenvolvimento de pesquisas em linhas temáticas definidas pelo CBH-BG como prioritárias. As pesquisas deverão ser realizadas na área de abrangência dos subcomitês. O edital de chamamento para o programa foi publicado no fim do ano de 2020 e o resultado final pode ser acessado **aqui**. ***Os estudantes serão contemplados (em confirmação com a AGEVAP)*** com bolsa e auxílio financeiro para desenvolvimento dos trabalhos.

O Programa denominado Apoio a projetos de extensão buscará ampliar a atuação do campus universitário para além das salas de aula, articulando a prática do conhecimento científico do ensino e da pesquisa com as necessidades da comunidade, interagindo e transformando a realidade social.

PRÓXIMOS EVENTOS

30/11/2022, 00:00
X ECOB – Encontro Estadual de Comitês de Bacias Hidrográficas do Estado do Rio de Janeiro

01/12/2022, 00:00
X ECOB – Encontro Estadual de Comitês de Bacias Hidrográficas do Estado do Rio de Janeiro

02/12/2022, 00:00
X ECOB – Encontro Estadual de Comitês de Bacias Hidrográficas do Estado do Rio de Janeiro

SIG-RHBG

EDITAIS

FALE CONOSCO

subcomitê **JACAREPAGUÁ** | subcomitê **LAGOA RODRIGO DE FREITAS** | subcomitê **LAGOAS DE ITAIPU E PIRATININGA** | subcomitê **LESTE** | subcomitê **MARICÁ** | subcomitê **OESTE**

O CBH Baía de Guanabara não solicita o preenchimento de dados neste site e nem os retém.

CBH BAÍA DE GUANABARA

Comitê de Bacia da Região Hidrográfica da Baía de Guanabara e Sistemas Lagunares de Maricá e Jacarepaguá
AGEVAP - Associação Pró-Gestão das Águas da Bacia Hidrográfica do Rio Paraíba do Sul
Rua da Quitanda, 185 - sala 402 - Centro, Rio de Janeiro, RJ - CEP: 20.091-005 | (21) 97374-3674 - (21) 2531-0309

Site criado e desenvolvido por **Prefácio Comunicação**. Todos os direitos reservados.

Link: https://comitebaiadeguanabara.org.br/apoio-a-pesquisa/

PROGRAMAS E PROJETOS

Resíduos Sólidos, Drenagem e Água

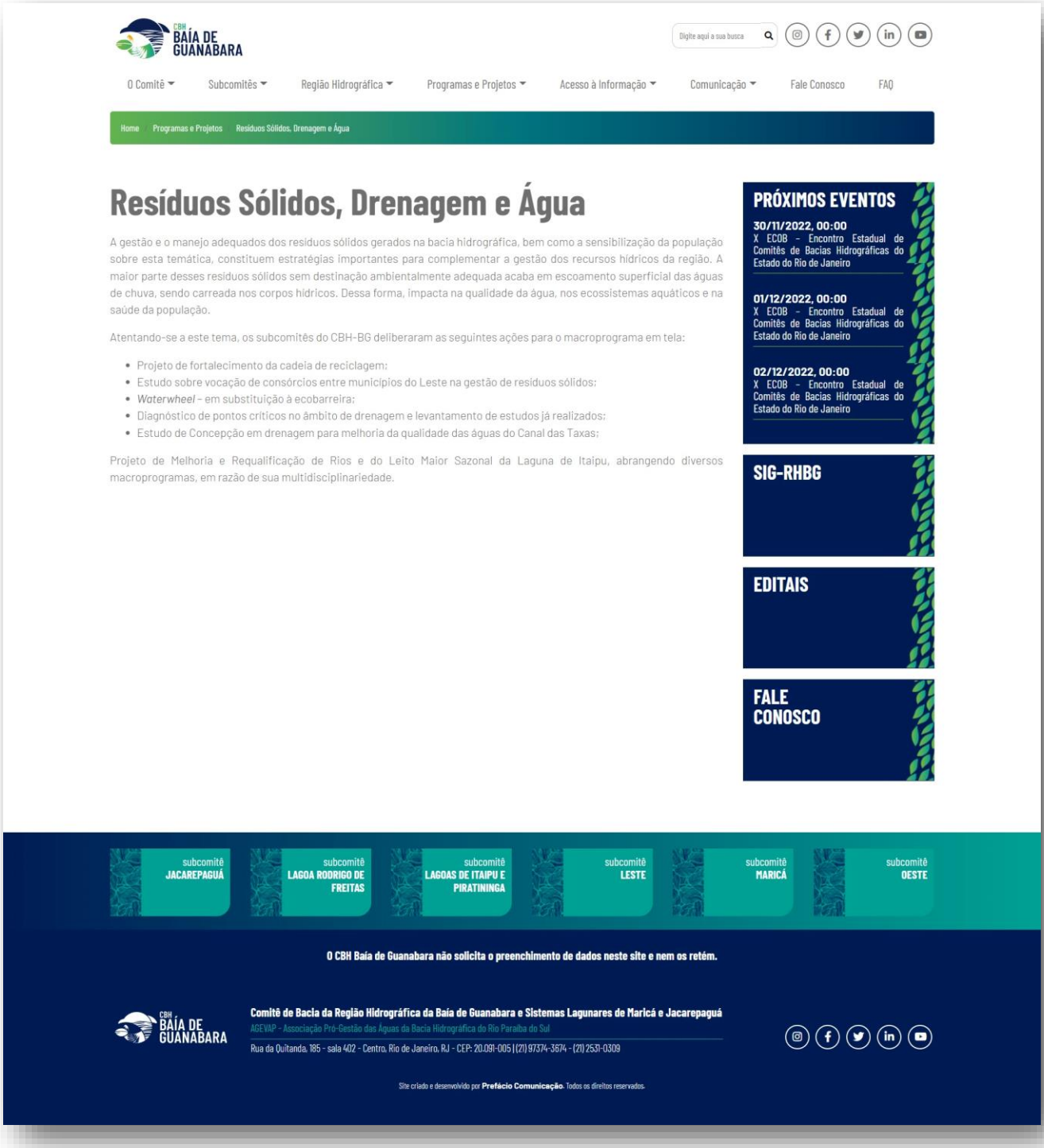

Link: https://comitebaiadeguanabara.org.br/residuos-solidos-drenagem-e-agua/

PROGRAMAS E PROJETOS

Infraestrutura Verde

CBH BAÍA DE GUANABARA

Digite aqui a sua busca

O Comitê | Subcomitês | Região Hidrográfica | Programas e Projetos | Acesso à Informação | Comunicação | Fale Conosco | FAQ

Home > Programas e Projetos > Infraestrutura Verde

Infraestrutura Verde

Dispositivos legais, como o Código Florestal (**Lei Federal N.º 12.651/12**), objetivam estimular a conservação e a recomposição da vegetação nativa, exigindo a manutenção da cobertura para garantir, além de outros serviços, a proteção quali-quantitativa dos recursos hídricos.

A referida lei determina que os trechos de maior sensibilidade hídrica, como as nascentes e margens de rios, sejam protegidos pela cobertura de vegetação nativa, estas categorizadas como Áreas de Preservação Permanente (APPs).

Segundo o **Plano Estadual de Recursos Hídricos – PERHI**, a ação "2.4.2 Estudos e projetos para Revitalização de Rios e Lagoas" é considerada como de nível 3 (escala de 1 a 7) e pode ser de prioridade média na gestão estadual de recursos hídricos.

Ações de reflorestamento são recomendadas pelo Plano Diretor de Recursos Hídricos da Baía de Guanabara de Recursos Hídricos da Baía de Guanabara e refletidas em seu Plano de Aplicação Plurianual, especialmente no "Componente 3 – Melhoria das Condições Ambientais", que objetiva a melhoria dos recursos hídricos nos quesitos quali-quantitativos, por meio de práticas de renaturalização de corpos hídricos, entre outras.

Para financiar ações de infraestrutura verde, estão sendo executadas ações nos territórios dos subcomitês que compõem o CBH Baía de Guanabara:

- **Manejo e restauração florestal em Áreas de Preservação Permanente (APP) de sistemas lagunares inseridos na RH-V**

Elaboração de projeto básico e executivo em Área de Preservação Permanente do Rio Rainha (Parque da Cidade, Gávea) e no Canal das Taxas (Recreio dos Bandeirantes). O objetivo do projeto é conter processos erosivos do solo por meio de técnicas de solução baseadas na natureza e de remoção de espécies exóticas e plantio de espécies nativas, a fim de contribuir com a renaturalização dos ambientes.

Os produtos aprovados na contratação estão disponíveis abaixo:

Produto 1 – Plano de Trabalho
Produto 02.1 – Relatório do Estudo de Concepção (Canal Taxas) V.01
Produto 02.2 – Relatório do Estudo de Concepção (Rio Rainha) V.01
Produto 03.1 – Projeto Básico da Área de Intervenção (Canal das Taxas) V.01
Produto 03.2 – Projeto Básico de Manejo Florestal (Rio Rainha) V.01
Produto 04.1 – Relatório e Projeto Executivo de Restauração Florestal (PER) – (Canal das Taxas) V.01
Produto 04.2 – Relatório e Projeto Executivo de Restauração Florestal (PER) – (Rio Rainha) V.01

- **Estudo técnico para criação e implementação básica de unidade de conservação de proteção integral no trecho oeste da Baía de Guanabara**

Os produtos aprovados na contratação estão disponíveis abaixo:

Produto 1 – Plano de Trabalho
Produto 2 –Relatório de Estudo de Concepção
Produto 4 –Plano de Mobilização e Participação Social

- **Georreferenciamento dos limites da Faixa de Proteção Marginal (FMP) da Laguna de Itaipu**

Os produtos aprovados na contratação estão disponíveis abaixo:

Produto 1 – Plano de Trabalho
Produto 2 – Plano de Obra de Demarcação e Boletim de Medição
Produto 3 – Relatório do Encontro de Trabalho
Produto 4.1 – 1º Boletim de Medição
Produto 4.2 – 2º Boletim de Medição
Produto 4.3 – 3º Boletim de Medição Financiamento do mecanismo de **Pagamento por Serviços Ambientais** no **Programa Produtor de Água na Bacia do Rio Guapi-Macacu**

PRÓXIMOS EVENTOS

30/11/2022, 00:00
X ECOB – Encontro Estadual de Comitês de Bacias Hidrográficas do Estado do Rio de Janeiro

01/12/2022, 00:00
X ECOB – Encontro Estadual de Comitês de Bacias Hidrográficas do Estado do Rio de Janeiro

02/12/2022, 00:00
X ECOB – Encontro Estadual de Comitês de Bacias Hidrográficas do Estado do Rio de Janeiro

SIG-RHBG

EDITAIS

FALE CONOSCO

subcomitê JACAREPAGUÁ | subcomitê LAGOA RODRIGO DE FREITAS | subcomitê LAGOAS DE ITAIPU E PIRATININGA | subcomitê LESTE | subcomitê MARICÁ | subcomitê OESTE

O CBH Baía de Guanabara não retém dados pessoais sem prévia autorização.

CBH BAÍA DE GUANABARA

Comitê de Bacia da Região Hidrográfica da Baía de Guanabara e Sistemas Lagunares de Maricá e Jacarepaguá
AGEVAP - Associação Pró-Gestão das Águas da Bacia Hidrográfica do Rio Paraíba do Sul
Rua da Quitanda, 185 - sala 402 - Centro, Rio de Janeiro, RJ - CEP: 20.091-005 | (21) 97374-3674 - (21) 2531-0309

Site criado e desenvolvido por **Prefácio Comunicação**. Todos os direitos reservados.

Link: https://comitebaiadeguanabara.org.br/infraestrutura-verde/

PROGRAMAS E PROJETOS

Diagnose dos Sedimentos do Fundo Marinho (página retirada do menu)

CBH BAÍA DE GUANABARA

Digite aqui a sua busca

O Comitê | Subcomitês | Região Hidrográfica | Programas e Projetos | Acesso à Informação | Comunicação | Fale Conosco | FAQ

Home / Programas e Projetos / Diagnose dos Sedimentos do Fundo Marinho

Diagnose dos Sedimentos do Fundo Marinho

Em sua história recente, a Baía de Guanabara tem sido apontada como fonte de uma série de contaminantes resultantes das atividades industriais e do lançamento de esgoto doméstico, provenientes principalmente do setor nordeste de sua bacia hidrográfica. Segundo as comunidades pesqueiras presentes na Baía de Guanabara, e na área da plataforma externa adjacente, os recursos pesqueiros vêm diminuindo gradualmente.

Os ecossistemas localizados nas imediações da Baía de Guanabara passaram a apresentar decréscimo na qualidade ambiental, decorrente da exportação dos poluentes, afetando diretamente as praias e outros ecossistemas adjacentes.

Depois de liberados, os contaminantes tendem a se depositar nos sedimentos do fundo marinho. O estudo deste compartimento deve ser considerado como um importante instrumento para o entendimento da dinâmica dos poluentes no ambiente e do impacto sobre a biota local.

O presente projeto tem como objetivo principal o levantamento do estado atual dos sedimentos de fundo da plataforma continental adjacente à baía ao largo da costa, entre as praias do Leblon e Itaipuaçu.

Serão executadas campanhas de coleta de amostras nas quais serão analisados parâmetros físico-químicos. Além dessa avaliação geoquímica, serão feitos registros batimétricos e sonográficos do fundo, como forma de comprovar a qualidade ambiental local. Com base nos dados levantados, medidas poderão ser sugeridas como forma de melhor adequar o gerenciamento costeiro da área.

PRÓXIMOS EVENTOS

30/11/2022, 00:00
X ECOB – Encontro Estadual de Comitês de Bacias Hidrográficas do Estado do Rio de Janeiro

01/12/2022, 00:00
X ECOB – Encontro Estadual de Comitês de Bacias Hidrográficas do Estado do Rio de Janeiro

02/12/2022, 00:00
X ECOB – Encontro Estadual de Comitês de Bacias Hidrográficas do Estado do Rio de Janeiro

SIG-RHBG

EDITAIS

FALE CONOSCO

subcomitê JACAREPAGUÁ | subcomitê LAGOA RODRIGO DE FREITAS | subcomitê LAGOAS DE ITAIPU E PIRATININGA | subcomitê LESTE | subcomitê MARICÁ | subcomitê OESTE

O CBH Baía de Guanabara não retém dados pessoais sem prévia autorização.

CBH BAÍA DE GUANABARA

Comitê de Bacia da Região Hidrográfica da Baía de Guanabara e Sistemas Lagunares de Maricá e Jacarepaguá
AGEVAP - Associação Pró-Gestão das Águas da Bacia Hidrográfica do Rio Paraíba do Sul
Rua da Quitanda, 185 - sala 402 - Centro, Rio de Janeiro, RJ - CEP: 20.091-005 | (21) 97374-3674 - (21) 2531-0309

Site criado e desenvolvido por **Prefácio Comunicação**. Todos os direitos reservados.

Link: https://comitebaiadeguanabara.org.br/diagnose-dos-sedimentos-do-fundo-marinho/

PROGRAMAS E PROJETOS

Sistema da Informação Geográfica em Ambiente WEB – SIG/WEB (página retirada do menu)

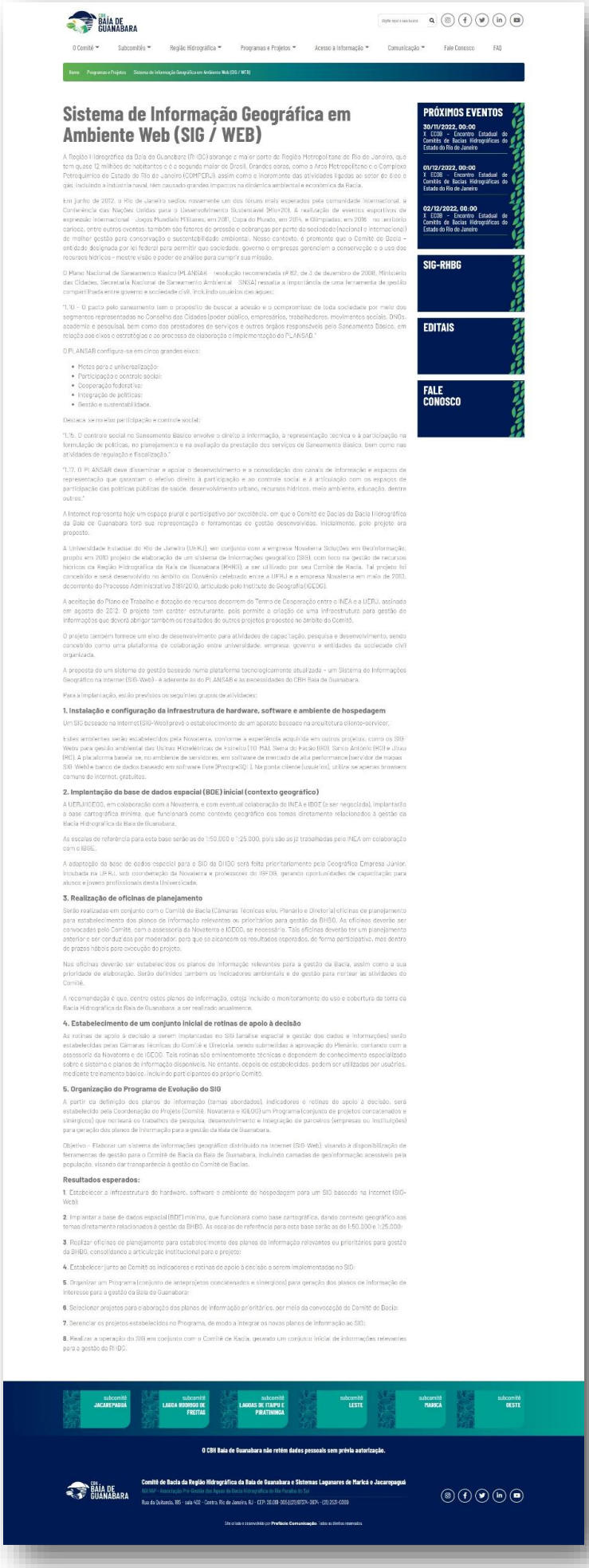

CBH BAÍA DE GUANABARA

O Comitê | Subcomitês | Região Hidrográfica | Programas e Projetos | Acesso à Informação | Comunicação | Fale Conosco | FAQ

Home > Programas e Projetos > Sistema de Informação Geográfica em Ambiente Web (SIG / WEB)

Sistema de Informação Geográfica em Ambiente Web (SIG / WEB)

A Região Hidrográfica da Baía de Guanabara (RHBG) abrange a maior parte da Região Metropolitana do Rio de Janeiro, que tem quase 12 milhões de habitantes e é o segundo maior do Brasil. Grandes portos, como o Arco Metropolitano e o Complexo Petroquímico do Estado do Rio de Janeiro (COMPERJ), assim como o incremento das atividades ligadas ao setor do óleo e gás, incluindo a indústria naval, têm causado grandes impactos na dinâmica ambiental e econômica da Bacia.

Em junho de 2012, o Rio de Janeiro sediou, novamente um dos fóruns mais esperados pela comunidade internacional, a Conferência das Nações Unidas para o Desenvolvimento Sustentável (Rio+20). A realização de eventos esportivos de expressão internacional – Jogos Mundiais Militares, em 2011, Copa do Mundo, em 2014, e Olimpíadas, em 2016 – no arbítrio carioca, entre outros eventos, também são fatores de pressão e cobranças por parte da sociedade (nacional e internacional) do melhor gestão para conservação e sustentabilidade ambiental. Nesse contexto, é promente que o Comitê de Bacia – entidade designada por lei federal para permitir que sociedade, governo e empresas gerenciem a conservação e o uso dos recursos hídricos – mostre visão e poder de análise para cumprir sua missão.

O Plano Nacional de Saneamento Básico (PLANSAB – resolução recomendada nº 62, de 3 de dezembro de 2008, Ministério das Cidades, Secretaria Nacional de Saneamento Ambiental – SNSA) ressalta a importância de uma ferramenta de gestão compartilhada entre governo e sociedade civil, incluindo usuários das águas:

"1.10 – O pacto pelo saneamento tem o propósito de buscar a adesão e o compromisso de toda sociedade por meio dos segmentos representados no Conselho das Cidades (poder público, empresários, trabalhadores, movimentos sociais, ONGs, academia e pesquisa), bem como dos prestadores de serviços e outros órgãos responsáveis pelo Saneamento Básico, em relação aos eixos e estratégias e ao processo de elaboração e implementação do PLANSAB."

O PLANSAB configura-se em cinco grandes eixos:

- Metas para a universalização;
- Participação e controle social;
- Cooperação federativa;
- Integração de políticas;
- Gestão e sustentabilidade.

Destaca-se no eixo participação e controle social:

"1.15. O controle social no Saneamento Básico envolve o direito à informação, à representação técnica e à participação na formulação de políticas, no planejamento e na avaliação da prestação dos serviços de Saneamento Básico, bem como nas atividades de regulação e fiscalização."

"1.17. O PLANSAB deve disseminar a apoiar o desenvolvimento e a consolidação dos canais de informação e espaços de representação que garantam o efetivo direito à participação e ao controle social e à articulação com os espaços de participação das políticas públicas de saúde, desenvolvimento urbano, recursos hídricos, meio ambiente, educação, dentre outros."

A Internet representa hoje um espaço plural e participativo por excelência, em que o Comitê de Bacias da Bacia Hidrográfica da Baía de Guanabara terá sua representação e ferramentas de gestão desenvolvidas. Inicialmente, pelo projeto ora proposto.

A Universidade Estadual do Rio de Janeiro (UERJ), em conjunto com a empresa Novaterra Soluções em Geoinformação, propôs em 2010 projeto de elaboração de um sistema de informações geográfico (SIG), com foco na gestão de recursos hídricos da Região Hidrográfica da Baía de Guanabara (RHBG), a ser utilizado por seu Comitê de Bacia. Tal projeto foi concebido e será desenvolvido no âmbito do Convênio celebrado entre a UERJ e a empresa Novaterra em maio de 2011, decorrente do Processo Administrativo 2181/2010, articulado pelo Instituto de Geografia (IGEOG).

A aceitação do Plano de Trabalho e dotação de recursos decorrem do Termo de Cooperação entre o INEA e a UERJ, assinado em agosto de 2012. O projeto tem caráter estruturante, pois permite a criação de uma infraestrutura para gestão de informações que deverá abrigar também os resultados de outros projetos propostos no âmbito do Comitê.

O projeto também fornece um eixo de desenvolvimento para atividades de capacitação, pesquisa e desenvolvimento, sendo concebido como uma plataforma de colaboração entre universidade, empresa, governo e entidades da sociedade civil organizada.

A proposta de um sistema de gestão baseado numa plataforma tecnologicamente atualizada – um Sistema de Informações Geográfico na internet (SIG-Web) – é aderente às do PLANSAB e às necessidades do CBH Baía de Guanabara.

Para a implantação, estão previstos os seguintes grupos de atividades:

1. Instalação e configuração da infraestrutura de hardware, software e ambiente de hospedagem

Um SIG baseado na Internet (SIG-Web) prevê o estabelecimento de um aparato baseado na arquitetura cliente-servidor.

Estes ambientes serão estabelecidos pela Novaterra, conforme a experiência adquirida em outros projetos, como os SIG-Webs para gestão ambiental das Usinas Hidrelétricas de Estreito (TO-MA), Serra da Mesa (GO), Santo Antônio (RO) e Jirau (RO). A plataforma baseia-se, no ambiente de servidores, em software de mercado de alto performance (servidor de mapas SIG-Web) e banco de dados baseado em software Ryte (PostgreSQL). Na ponta cliente (usuários), utiliza-se apenas browsers comuns da Internet, gratuitos.

2. Implantação da base de dados espacial (BDE) inicial (contexto geográfico)

A UERJ/IGEOG, em colaboração com a Novaterra, e com eventual colaboração do INEA e IBGE (a ser negociada), implantarão a base cartográfica mínima, que funcionará como contexto geográfico aos temas diretamente relacionados à gestão da Bacia Hidrográfica da Baía de Guanabara.

As escalas de referência para esta base serão as de 1:50.000 e 1:25.000, pois são as já trabalhadas pelo INEA em colaboração com o IBGE.

A adaptação da base de dados espacial para o SIG da BHBG será feita prioritariamente pelo Geográfica Empresa Júnior, incubada na UFRJ, sob coordenação da Novaterra e professores do IGEOG, gerando oportunidades de capacitação para alunos e jovens profissionais desta Universidade.

3. Realização de oficinas de planejamento

Serão realizadas em conjunto com o Comitê de Bacia (Câmaras Técnicas e/ou Plenário e Diretoria) oficinas de planejamento para estabelecimento dos planos de informação relevantes ou prioritários para gestão da BHBG. As oficinas deverão ser convocadas pelo Comitê, com a assessoria da Novaterra e IGEOG, se necessário. Tais oficinas deverão ter um planejamento anterior e ser conduz das por moderador, para que se alcancem os resultados esperados, de forma participativa, mas dentro de prazos hábeis para execução do projeto.

Nas oficinas deverão ser estabelecidos os planos de informação relevantes para a gestão da Bacia, assim como a sua prioridade de elaboração. Serão definidos também os indicadores ambientais e de gestão para nortear as atividades do Comitê.

A recomendação é que, dentro estes planos de informação, esteja incluído o monitoramento do uso e cobertura da terra da Bacia Hidrográfica da Baía de Guanabara, a ser realizado anualmente.

4. Estabelecimento de um conjunto inicial de rotinas de apoio à decisão

As rotinas de apoio à decisão a serem implantadas no SIG (analise espacial e gestão dos dados e informações) serão estabelecidas pelas Câmaras Técnicas do Comitê e Diretoria, sendo submetidas à aprovação do Plenário, contando com a assessoria da Novaterra e do IGEOG. Tais rotinas são eminentemente técnicas e dependem de conhecimento especializado sobre o sistema e planos de informação disponíveis. No entanto, depois de estabelecidas, podem ser utilizadas por usuários, mediante treinamento básico, incluindo participantes do próprio Comitê.

5. Organização do Programa de Evolução do SIG

A partir da definição dos planos de informação (temas abordados), indicadores e rotinas de apoio à decisão, será estabelecido pela Coordenação do Projeto (Comitê, Novaterra e IGEOG) um Programa (conjunto de projetos concatenados e sinérgicos) que norteará os trabalhos de pesquisa, desenvolvimento e integração de parceiros (empresas ou instituições) para geração dos planos de informação para a gestão da Baía de Guanabara.

Objetivo – Elaborar um sistema de informações geográfico distribuído na Internet (SIG-Web), visando à disponibilização de ferramentas de gestão para o Comitê de Bacia da Baía de Guanabara, incluindo camadas de geoinformação acessíveis pela população, visando dar transparência à gestão do Comitê de Bacias.

Resultados esperados:

1. Estabelecer a infraestrutura de hardware, software e ambiente de hospedagem para um SIG baseado na Internet (SIG-Web);
2. Implantar a base de dados espacial (BDE) mínima, que funcionará como base cartográfica, dando contexto geográfico aos temas diretamente relacionados à gestão da BHBG. As escalas de referência para esta base serão as de 1:50.000 e 1:25.000;
3. Realizar oficinas de planejamento para estabelecimento dos planos de informação relevantes ou prioritários para gestão da BHBG, consolidando a articulação institucional para o projeto;
4. Estabelecer junto ao Comitê os indicadores e rotinas de apoio à decisão a serem implementadas no SIG;
5. Organizar um Programa (conjunto de anteprojetos concatenados e sinérgicos) para geração dos planos de informação de interesse para a gestão da Baía de Guanabara;
6. Selecionar projetos para elaboração dos planos de informação prioritários, por meio da convocação do Comitê de Bacia;
7. Gerenciar os projetos estabelecidos no Programa, de modo a integrar os novos planos de informação ao SIG;
8. Realizar a operação da SIG em conjunto com o Comitê de Bacia, gerando um conjunto inicial de informações relevantes para a gestão da BHBG.

PRÓXIMOS EVENTOS

30/11/2022, 00:00
X ECOB – Encontro Estadual do Comitês de Bacias Hidrográficas do Estado do Rio de Janeiro

01/12/2022, 00:00
X ECOB – Encontro Estadual de Comitês de Bacias Hidrográficas do Estado do Rio de Janeiro

02/12/2022, 00:00
X ECOB – Encontro Estadual de Comitês de Bacias Hidrográficas do Estado do Rio de Janeiro

SIG-RHBG

EDITAIS

FALE CONOSCO

subcomitê JACARÉ/MAUÁ | subcomitê LAGOA MORRINHO DE FREITAS | subcomitê LAGOAS DE ITAIPU E PIRATININGA | subcomitê LESTE | subcomitê MARICÁ | subcomitê OESTE

O CBH Baía de Guanabara não retém dados pessoais sem prévia autorização.

CBH BAÍA DE GUANABARA

Comitê de Bacia da Região Hidrográfica da Baía de Guanabara e Sistemas Lagunares de Maricá e Jacarepaguá
ABEMAP – Associação Pró-Gestão das Águas da Bacia Hidrográfica do Rio Paraíba do Sul
Rua da Quitanda, 195 - sala 402 - Centro, Rio de Janeiro, RJ - CEP: 20.091-005 (21) 07374-2674 - (21) 2531-0309

Site criado e desenvolvido por Proficio Comunicação. todos os direitos reservados.

Link: https://comitebaiadeguanabara.org.br/sig-web/

ESTUDOS E PROJETOS

Projetos do CBH-BG

Esta página foi desmembrada nas páginas apresentadas acima.

ACESSO À INFORMAÇÃO

Biblioteca Digital

Link: https://comitebaiadeguanabara.org.br/biblioteca/

Até o fim do dia 12/12/2022, haviam sigo cadastrados 1.212 documentos no novo site. No cadastro, foi feito extenso trabalho de renomeação dos arquivos de forma a adequar o conteúdo a boas práticas de SEO.

COMITÊ ANTIGO

Documentos / Biblioteca Digital

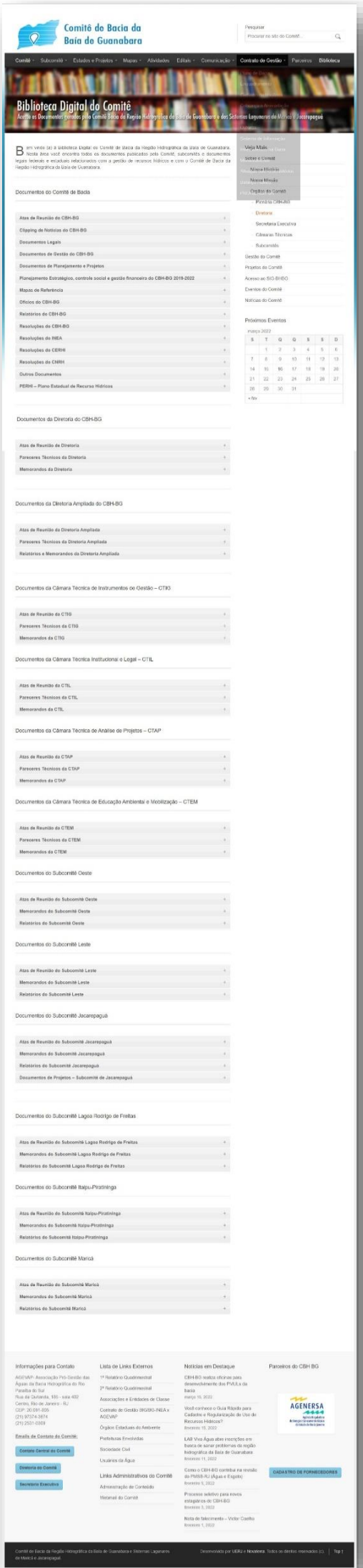

ACESSO À INFORMAÇÃO

Relatórios

Página nova automática que reúne todos os relatórios, de todos os tipos, cadastrados no site.

Link: https://comitebaiadeguanabara.org.br/relatorios/

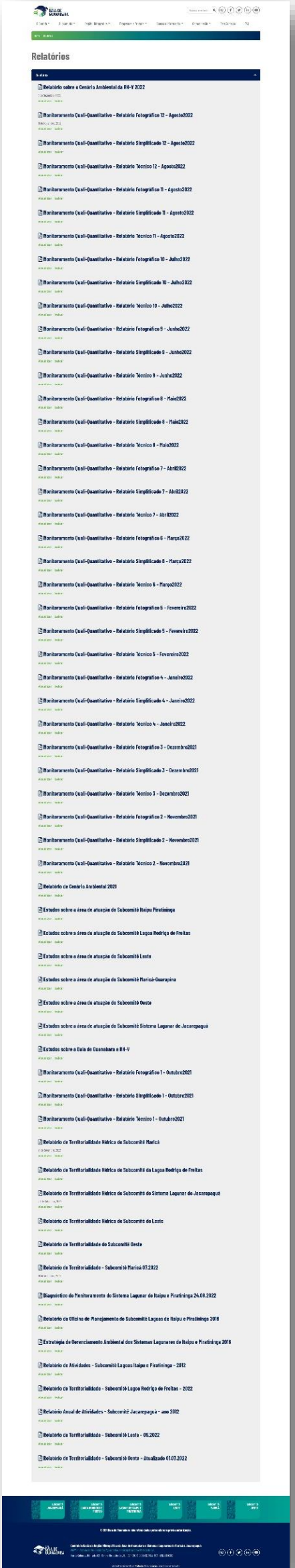

ACESSO À INFORMAÇÃO

Resoluções

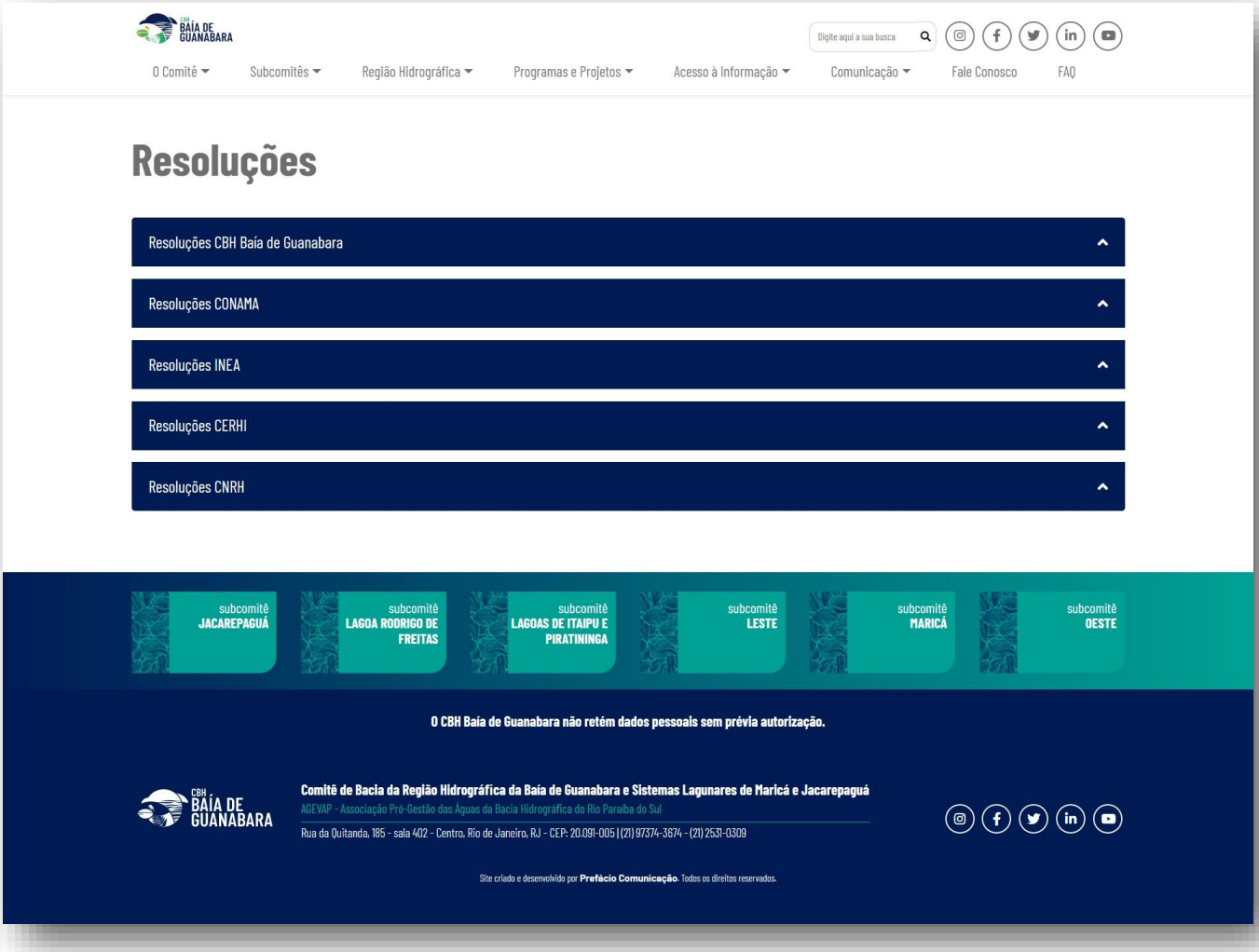

Página nova automática que reúne todas as resoluções cadastradas no site.

Link: https://comitebaiadeguanabara.org.br/resolucoes/

COMUNICAÇÃO

Calendário

Ferramenta de agenda que alimenta boxes em várias páginas internas.

Link: https://comitebaiadeguanabara.org.br/calendario/

ATIVIDADES

Comitê de Bacia da Baía de Guanabara

Pesquisar
Procurar no site do Comitê...

Comitê · Subcomitê · Estudos e Projetos · Mapas · **Atividades** · Editais · Comunicação · Contrato de Gestão · Parceiros · Biblioteca

Página

Seja bem vindo ao calendário de agendamento de atividades do Comitê de Bacia, Câmaras Técnicas, Subcomitês e reuniões do CERHI.

Caso você tenha acessado o evento a partir do menu Atividades de alguma Câmara Técnica ou Subcomitê, **visualize aqui** o calendário completo de todas as atividades no mês do Comitê, Câmaras Técnicas e Subcomitês.

Carregando Eventos

Eventos de setembro 2021

Pesquisa e navegação de visualizações de Eventos

Show Eventos Search

Pesquisar Eventos

Eventos em
Data
Procurar eventos
Palavra-chave
Encontre Eventos

Navegação de visualização de Evento

Visualizar como
Mês

- « agosto
- outubro »

Calendárior de Eventos

Calendárior de Eventos

segunda-feira	terça-feira	quarta-feira	quinta-feira	sexta-feira	sábado	domingo
30	31	1	2 Reunião Diretoria Ampliada	3	4	5
6	7	8	9 Reunião CERHI – CTIG	10 Reunião Ordinária Subcomitê Maricá	11	12
13	14 Reunião Extraordinária Subcomitê CLIP	15	16	17	18	19
20	21	22	23 Reunião CERHI – CTIL; Reunião Ordinária Plenária CBH-BG	24 Reunião CERHI – CTAS	25	26
27	28	29 Reunião GT PMSB RJ	30	1 Reunião Ordinária Subcomitê Jacarepaguá; Reunião Ordinária Subcomitê Maricá	2	3

- « agosto
- outubro »

+ Exportar Eventos

Veja Mais

- Sobre o Comitê
  - Nossa História
  - Nossa Missão
  - Órgãos do Comitê
    - Plenária CBH-BG
    - Diretoria
    - Secretaria Executiva
    - Câmaras Técnicas
    - Subcomitês
- Gestão do Comitê
- Projetos do Comitê
- Acesso ao SIG-BHBG
- Eventos do Comitê
- Notícias do Comitê

Próximos Eventos

setembro 2021

S	T	Q	Q	S	S	D
		1	2	3	4	5
6	7	8	9	10	11	12
13	14	15	16	17	18	19
20	21	22	23	24	25	26
27	28	29	30			
« ago						

Informações para Contato

AGEVAP- Associação Pró-Gestão das Águas da Bacia Hidrográfica do Rio Paraíba do Sul
Rua da Quitanda, 185 - sala 402
Centro, Rio de Janeiro - RJ
CEP: 20.091-005
(21) 97374-3674
(21) 2531-0309

Emails de Contato do Comitê:

Contato Central do Comitê

Diretoria do Comitê

Secretaria Executiva

Lista de Links Externos

- 1º Relatório Quadrimestral
- 2º Relatório Quadrimestral
- Associações e Entidades de Classe
- Contrato de Gestão BIG/BG-INEA x AGEVAP
- Órgãos Estaduais do Ambiente
- Prefeituras Envolvidas
- Sociedade Civil
- Usuários da Água

Links Administrativos do Comitê

- Administração de Conteúdo
- Webmail do Comitê

Notícias em Destaque

- Comitê da Baía de Guanabara e Prefeitura de Magé assinam acordo para novo Plano Municipal de Saneamento
  agosto 27, 2021
- Nota de falecimento e pesar: Roosevelt Brasil
  junho 15, 2021
- Nota de falecimento e pesar: Paulo Vianna do Subcomitê de Maricá
  junho 14, 2021
- Comitê de Bacia da Baía de Guanabara lança plataforma de gestão das águas
  junho 7, 2021
- CBH-BG solicita em carta a reinstalação do importante Gaema
  abril 21, 2021
- Comitê de Bacia da Baía de Guanabara lança o Atlas da Região Hidrográfica V
  março 22, 2021

Parceiros do CBH BG

GAEMA
GRUPO DE ATUAÇÃO ESPECIALIZADA EM MEIO AMBIENTE
MPRJ

CADASTRO DE FORNECEDORES

Comitê de Bacia da Região Hidrográfica da Baía de Guanabara e Sistemas Lagunares de Maricá e Jacarepaguá.

Desenvolvido por **UERJ** e **Novaterra**. Todos os direitos reservados (c). | Top ↑

COMUNICAÇÃO

Notícias

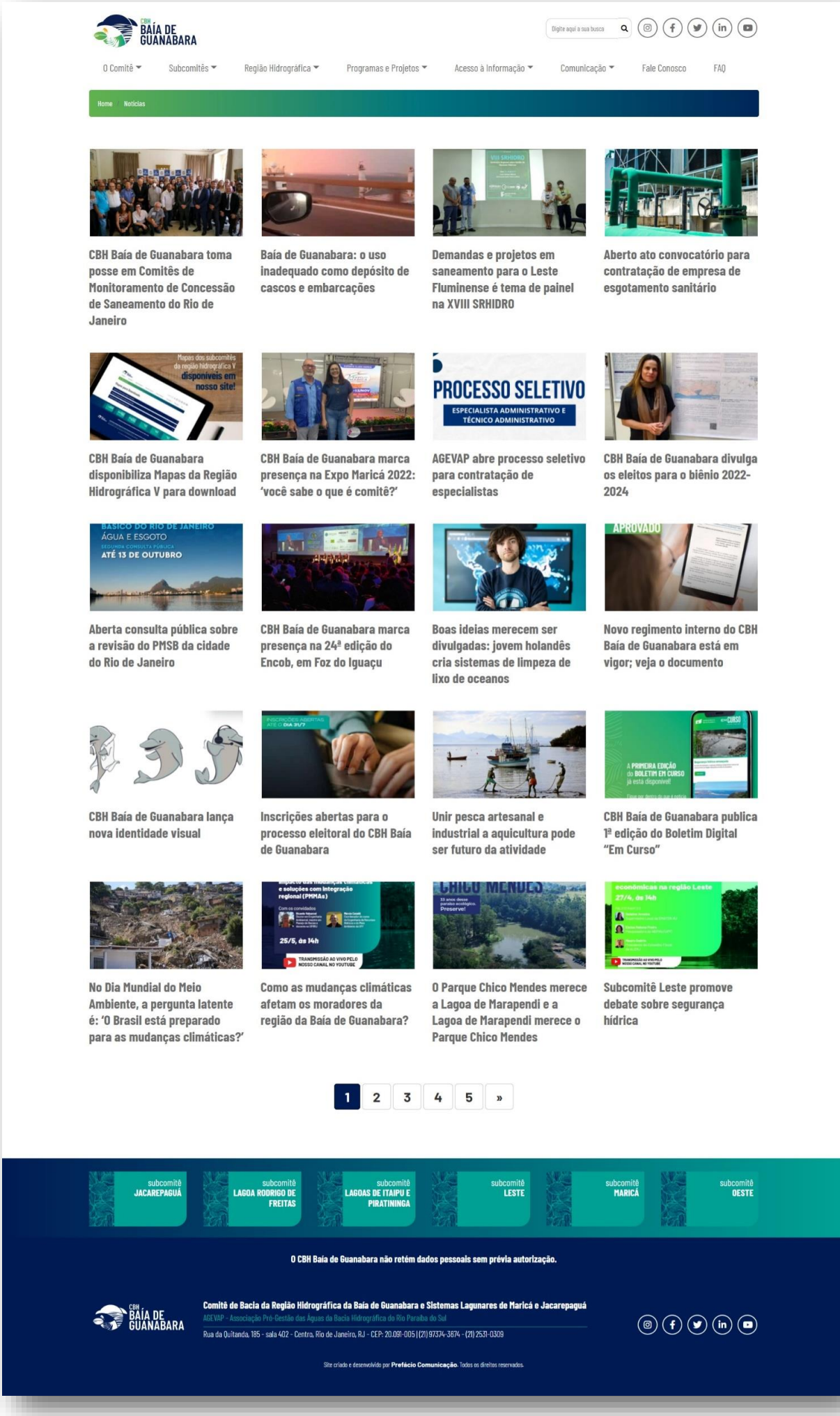

Link: https://comitebaiadeguanabara.org.br/noticias/

COMUNICAÇÃO (antigo)

Notícias do Comitê

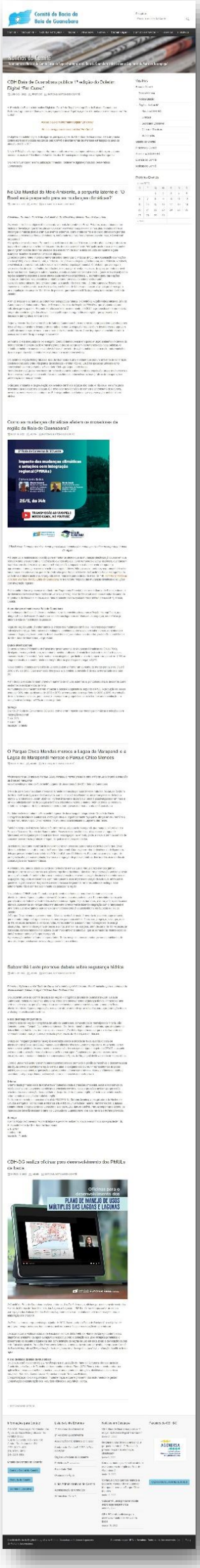

COMUNICAÇÃO

Clipping

Link: https://comitebaiadeguanabara.org.br/clipping-cbh/

COMUNICAÇÃO (antigo)

Clipping de notícias

Comitê de Bacia da Baía de Guanabara

Pesquisar

Procurar no site do Comitê...

Comitê | Subcomitê | Estudos e Projetos | Mapas | Atividades | Editais | **Comunicação** | Contrato de Gestão | Parceiros | Biblioteca

Clipping de Notícias

Notícias publicadas na imprensa de interesse do Comitê

Veja os principais Clippings de notícias de interesse do Comitê:

Ministério Público do Rio determina melhorias no Complexo Imunana-Laranjal
(August 15, 2018)
ministerio-publico-do-rio-determina-melhorias-no-complexo-imunana-laranjal View | Download
Summary: Nome da mídia:Agência Brasil Disponível em: http://agenciabrasil.ebc.com.br/geral/noticia/2018-01/ministerio-publico-do-rio-determina-melhorias-no-complexo-imunana-laranjal Data da publicação:16/01/2018 Acesso em:15/08/2018 Mídia:digital
Categories: Clipping Notícias

Boletim Informativo CBH-BG 01/09
(September 24, 2015)
Boletim-Informativo-CBH-BG-09-2015.pdf View | Download
Summary: Boletim Informativo CBH-BG 01/09
Categories: Clipping Notícias

Secretaria do Ambiente reprime pesca predatória na Baía de Guanabara
(February 24, 2014)
Inea_-_Portal_-_2014-02-24_08.54.33.png View | Download
Summary: Uma embarcação que fazia pesca de arrasto na Baía de Guanabara foi multada pela Secretaria de Estado do Ambiente (SEA) na manhã desta segunda-feira (17/02). O mestre da embarcação não possuía a licença adequada para a atividade de pesca profissional. Leia mais... http://www.inea.rj.gov.br/Portal/Noticias/INEA0017341&lang=PT-BR#ad-image-0
Categories: Clipping Notícias

Planos Municipais de Saneamento – Leste Seminário de Apresentação do Diagnóstico
(February 22, 2013)
Convite-PSAM-Plano-de-Saneamento.pdf View | Download
Summary: Nesta oportunidade, a equipe do PSAM está convidando os atores engajados na temática do saneamento básico para participarem do seminário técnico, etapa essencial na elaboração do PMSB, quando será apresentado o diagnóstico das estruturas municipais de saneamento (água, esgoto, drenagem e lixo) e serão debatidas as propostas para alcançar a universalização desses serviços.
Categories: Clipping Notícias

De Volta ao Paraíso
(February 5, 2013)
Notícia-05.01.2013-De-Volta-ao-Paraiso.pdf View | Download
Summary: De Volta ao Paraíso – Matéria publicada no Jornal O Globo, caderno Opinião em 05 de Janeiro de 2013
Categories: Clipping Notícias

Baía de Guanabara vai ganhar plano de monitoria de desastres
(February 5, 2013)
Noticia-29.09.2012-Plano-de-Monitoria-de-Desastres.pdf View | Download
Summary: Baía de Guanabara vai ganhar plano de monitoria de desastres – Matéria publicada no Jornal O Fluminense em 29 de Setembro de 2012
Categories: Clipping Notícias

Toma que o esgoto é seu
(February 5, 2013)
Notícia-28.06.2012-Toma-que-o-Esgoto-é-Seu.pdf View | Download
Summary: Toma que o esgoto é seu – Matéria publicada no Jornal O Globo em 28 de Junho de 2012.
Categories: Clipping Notícias

Poluição na Baía diminui e, pescador da Ilha pega peixe de 26Kg
(February 5, 2013)
Notícia-27.07.2011-Diminuição-da-Poluição.tif View | Download
Summary: Matéria publicada no Jornal Ilha Notícias em 27 de Julho de 2011 – Poluição na Baía diminui e, pescador da Ilha pega peixe de 26Kg
Categories: Clipping Notícias

COMPERJ: Municípios discutem impactos do empreendimento no entorno da Baía de Guanabara
(February 5, 2013)
Notícia-19.03.2011-Municipios-Discutem-COMPERJ.jpg View | Download
Summary: Matéria publicada no Jornal Folha da Terra de 19 de Março de 2011 – COMPERJ: Municípios discutem impactos do empreendimento no entorno da Baía de Guanabara
Categories: Clipping Notícias

A Biodiversidade Desconhecida da Baía de Guanabara
(February 5, 2013)
Notícia-25.01.2011-Planeta-Terra.pdf View | Download
Summary: Publicação do Caderno Especial Planeta Terra, do Jornal O Globo, em 25 de Janeiro de 2011
Categories: Clipping Notícias

Veja Mais

- Sobre o Comitê
  - Nossa História
  - Nossa Missão
  - Órgãos do Comitê
    - Plenária CBH-BG
    - Diretoria
    - Secretaria Executiva
    - Câmaras Técnicas
    - Subcomitês
- Gestão do Comitê
- Projetos do Comitê
- Acesso ao SIG-BHBG
- Eventos do Comitê
- Notícias do Comitê

Próximos Eventos

setembro 2021

S	T	Q	Q	S	S	D
		1	2	3	4	5
6	7	8	9	10	11	12
13	14	15	16	17	18	19
20	21	22	23	24	25	26
27	28	29	30			
« ago						

Informações para Contato

AGEVAP- Associação Pró-Gestão das Águas da Bacia Hidrográfica do Rio Paraíba do Sul
Rua da Quitanda, 185 - sala 402
Centro, Rio de Janeiro - RJ
CEP: 20.091-005
(21) 97374-3674
(21) 2531-0309

Emails de Contato do Comitê:

Contato Central do Comitê

Diretoria do Comitê

Secretaria Executiva

Lista de Links Externos

- 1º Relatório Quadrimestral
- 2º Relatório Quadrimestral
- Associações e Entidades de Classe
- Contrato de Gestão BIG/BG-INEA x AGEVAP
- Órgãos Estaduais do Ambiente
- Prefeituras Envolvidas
- Sociedade Civil
- Usuários da Água

Links Administrativos do Comitê

- Administração de Conteúdo
- Webmail do Comitê

Notícias em Destaque

- Comitê da Baía de Guanabara e Prefeitura de Magé assinam acordo para novo Plano Municipal de Saneamento
  agosto 27, 2021
- Nota de falecimento e pesar: Roosevelt Brasil
  junho 15, 2021
- Nota de falecimento e pesar: Paulo Vianna do Subcomitê de Maricá
  junho 14, 2021
- Comitê de Bacia da Baía de Guanabara lança plataforma de gestão das águas
  junho 7, 2021
- CBH-BG solicita em carta a reinstalação do importante Gaema
  abril 21, 2021
- Comitê de Bacia da Baía de Guanabara lança o Atlas da Região Hidrográfica V
  março 22, 2021

Parceiros do CBH BG

AGENERSA Agência Reguladora de Energia e Saneamento Básico do Estado do Rio de Janeiro

CADASTRO DE FORNECEDORES

Comitê de Bacia da Região Hidrográfica da Baía de Guanabara e Sistemas Lagunares de Maricá e Jacarepaguá.

Desenvolvido por **UERJ** e **Novaterra**. Todos os direitos reservados (c). | Top ↑

COMUNICAÇÃO

Banco de Imagens (página nova)

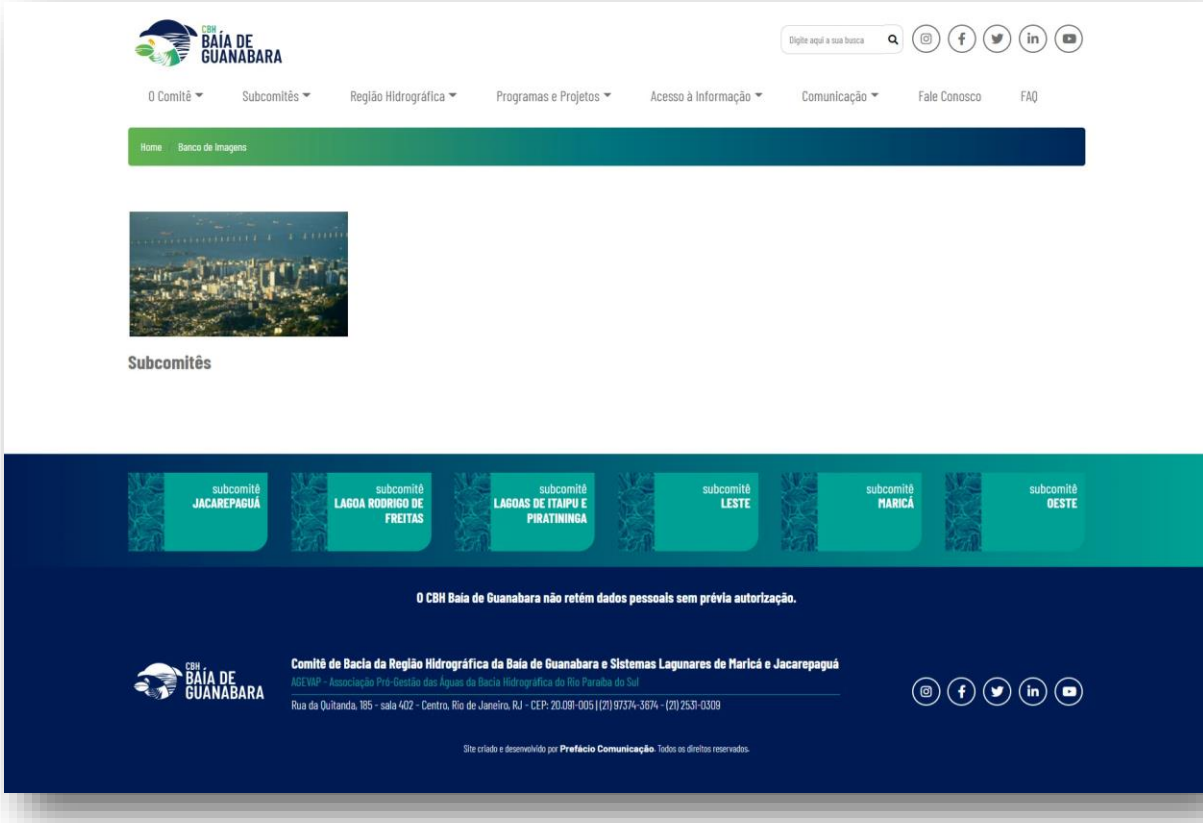

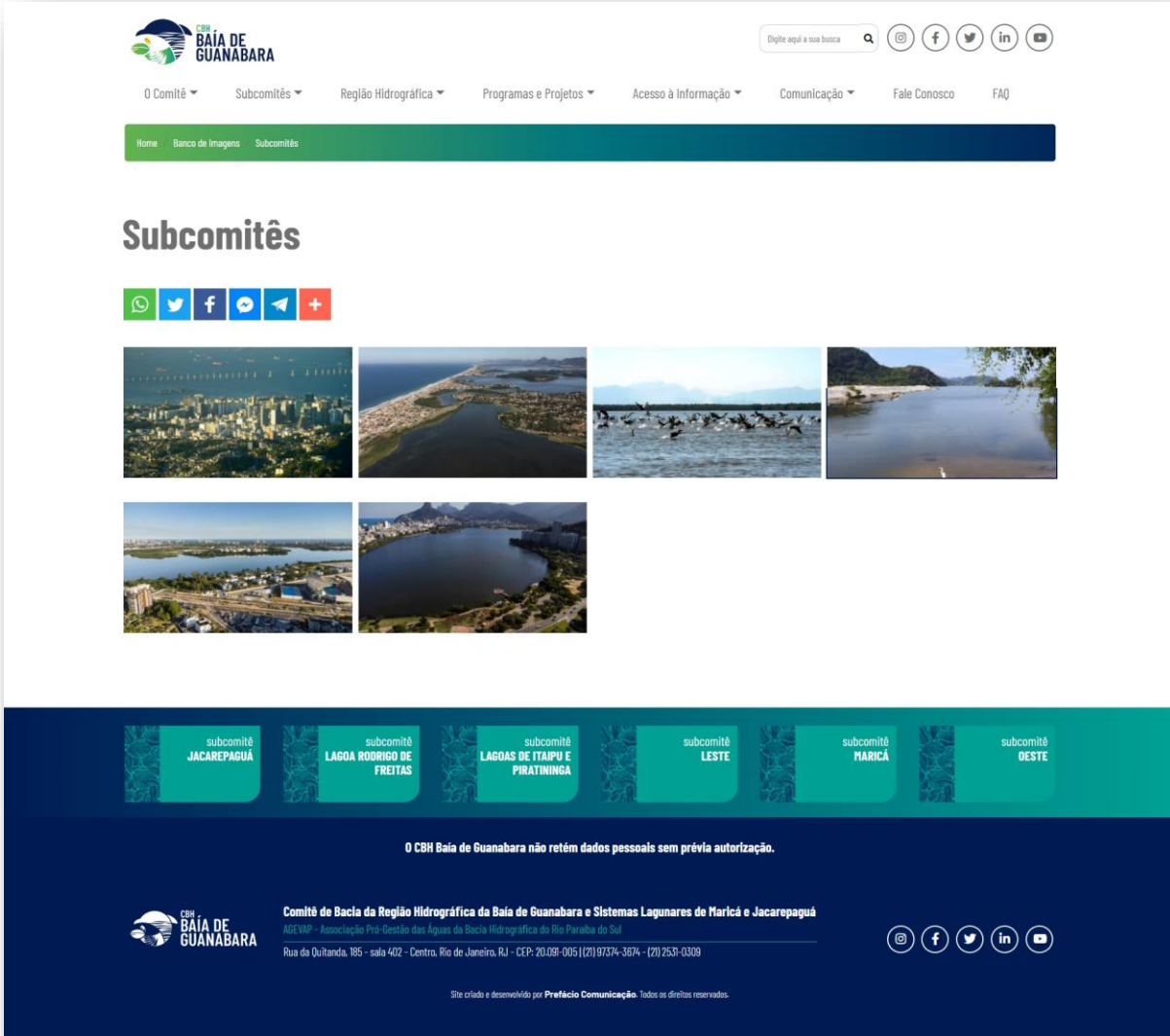

Links: https://comitebaiadeguanabara.org.br/banco-imagens/
https://comitebaiadeguanabara.org.br/banco-de-imagens/subcomites/

COMUNICAÇÃO

Vídeos Institucionais (página nova)

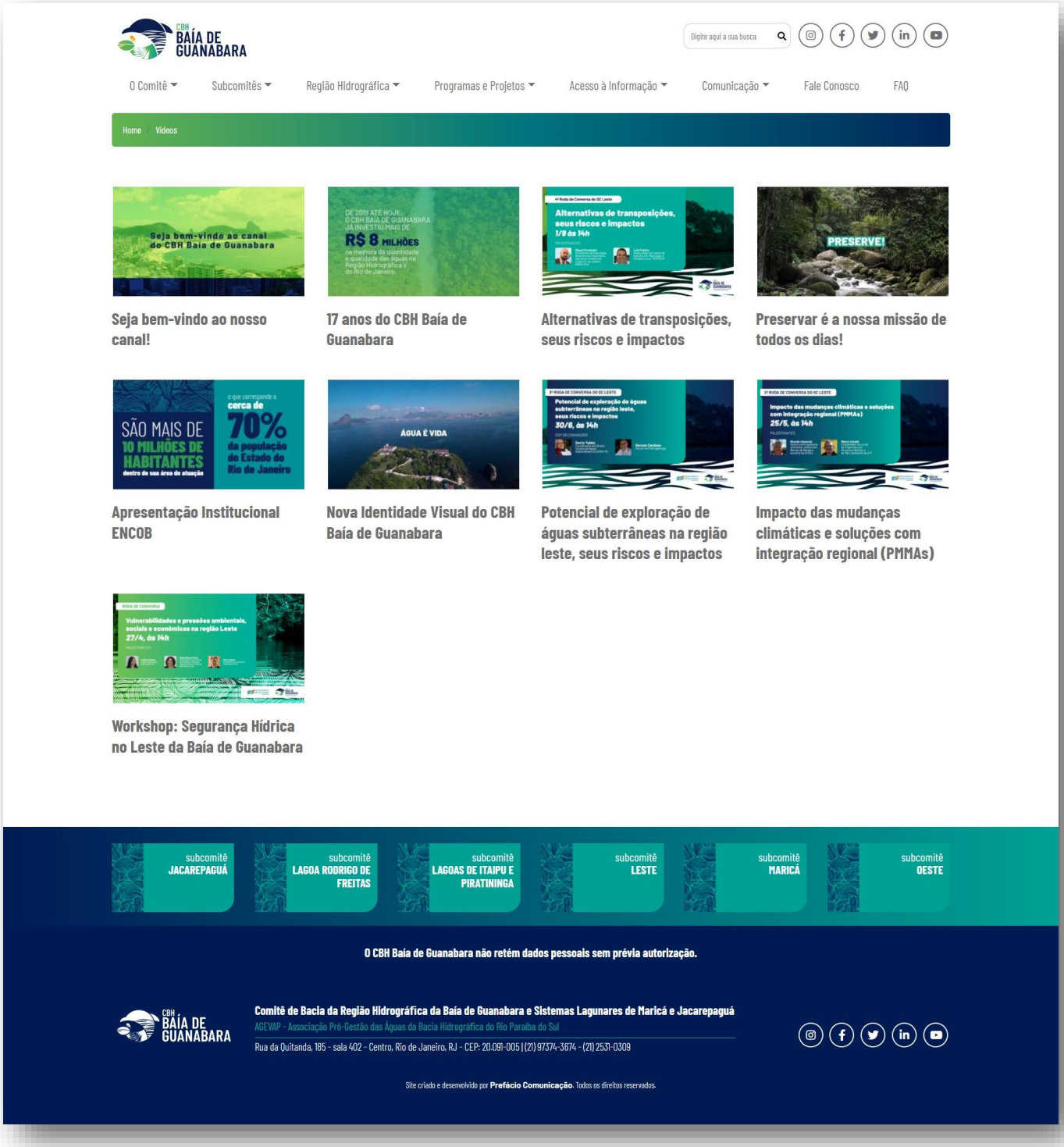

Link: https://comitebaiadeguanabara.org.br/videos/

COMUNICAÇÃO

Vídeos Institucionais (página nova)

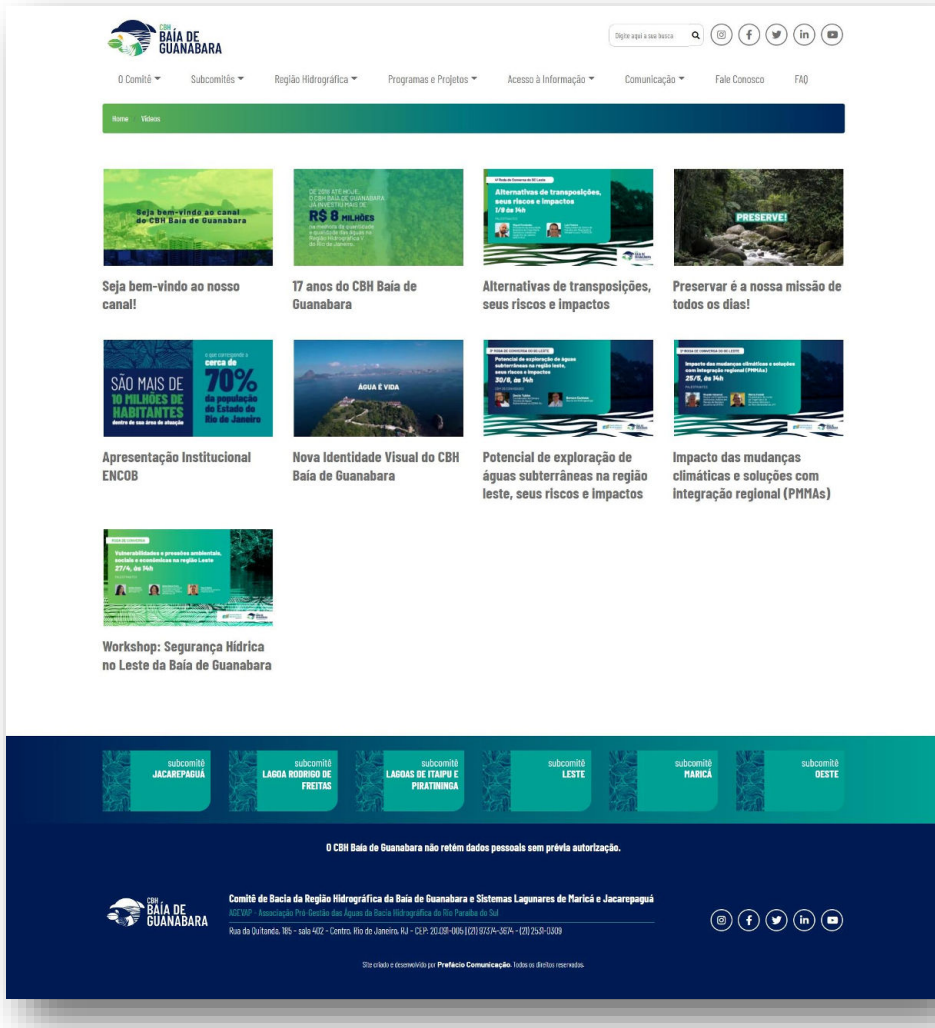



Links:
https://comitebaiadeguanabara.org.br/videos/
https://comitebaiadeguanabara.org.br/video/seja-bem-vindo-ao-nosso-canal/

COMUNICAÇÃO

Boletim informativo – Boletim Em Curso

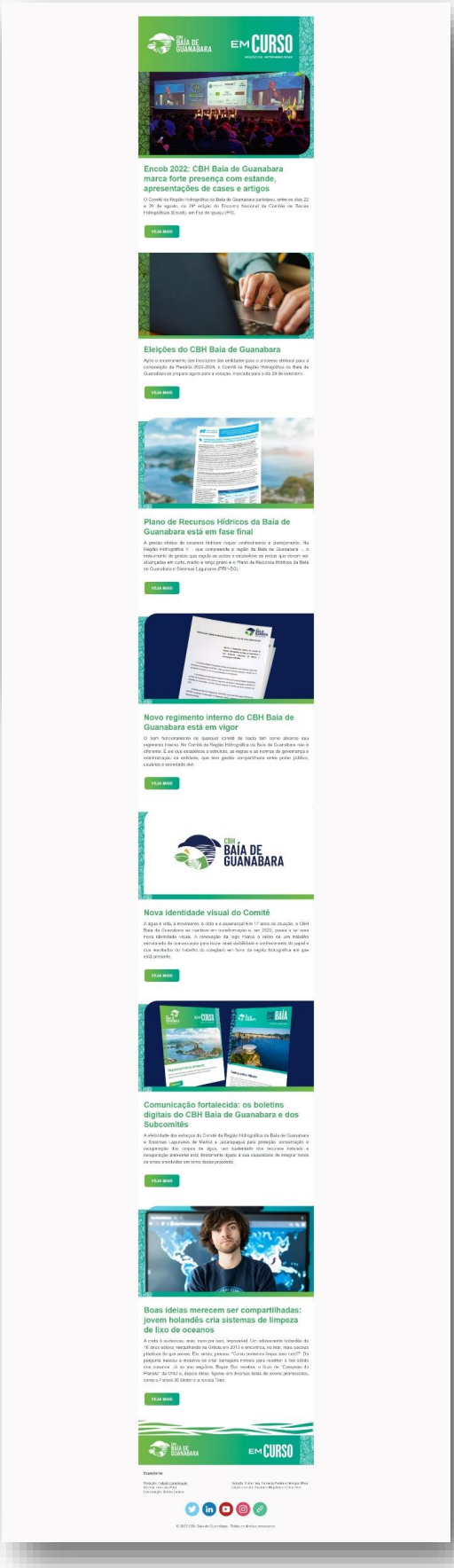

Links:
https://comitebaiadeguanabara.org.br/boletim-em-curso/
https://www.comitebaiadeguanabara.org.br/boletim/emcurso/02/

COMUNICAÇÃO (antigo)

Boletim

Comitê de Bacia da Baía de Guanabara

Boletim Informativo Digital | 2021

MONITORAMENTO DA ÁGUA NA RH-V É REALIZADO EM 93 PONTOS MENSALMENTE

Em agosto de 2021, foi celebrado contrato para realização do monitoramento quali-quantitativo da região hidrográfica da Baía de Guanabara (RH-V), compreendendo o escopo de amostragem, medição da vazão, análise laboratorial de parâmetros qualitativos, sistematização e apresentação dos dados em relatórios técnicos, assim como relatórios voltados ao público leigo para realização de ações de educação ambiental, mobilização e capacitação.

Leia mais

Subcomitê do Sistema Lagunar de Jacarepaguá

A contratação de serviços especializados para estudo de concepção a respeito das alternativas ecológicas de esgotamento Sanitário e elaboração de Projeto básico para o Canal das Taxas são alvo de acompanhamento do Subcomitê.

Leia mais

Subcomitê Trecho Oeste

O Subcomitê celebra contrato para elaboração de estudo técnico para criação e implementação básica de Unidade de Conservação de Proteção Integral no trecho Oeste da Baía de Guanabara, no entorno da Reserva Biológica do Tinguá.

Leia mais

Subcomitê Trecho Leste

Dentro dos limites do Subcomitê Leste da Baía de Guanabara de acordo com o SNIS 2020, pode-se perceber que apesar de 43,6% da população total da região ser atendida com coleta de esgoto, apenas 29,5% do esgoto coletado recebe tratamento.

Leia mais

Subcomitê do Sistema Lagunar da Lagoa Rodrigo de Freitas

Projetos no âmbito de coleta e tratamento de esgotos já deliberados no subcomitê. Tais como: videoinspeção em galerias de águas pluviais, reforma das elevatórias do Parque dos Patins e das captações em tempo seco no Alto da Gávea.

Leia mais

Subcomitê do Sistema Lagunar Maricá-Guarapina

O professor Dr. Lázaro Laut apresentou sua pesquisa "Foraminíferos com Bioindicadores de Processos Hidrodinâmicos no Sistema Lagunar Maricá-Guarapina" para o Programa de Fomento à Pesquisa em Gestão de Recursos Hídricos do CBH-BG.

Leia mais

Subcomitê do Sistema Lagunar Itaipu-Piratininga

O Subcomitê CLIP realizada o acompanhamento dos projetos e obras na Região Oceânica que tem impacto nas questões hídricas do sistema lagunar. Um dos projetos monitorados é o do Parque Orla Piratininga.

Leia mais

Boletim Informativo Digital do Comitê da Região Hidrográfica da Baía de Guanabara e dos Sistemas Lagunares de Maricá e Jacarepaguá.

Diretoria: Christianne Bernardo da Silva (Presidente), Paulo Cardoso da Silva (Vicê-presidente), Maria Aparecida Rezende (Diretoria Técnica), Alexandre Anderson (Diretor de Comunicação), Vera Maria de Rossi Chevalier (Diretora Administrativa) e Amanda Jevaux (Diretora Secretária).

Agevap. Secretaria Executiva. Equipe de atendimento: Ana Costa (Gerente de Recursos Hídricos); Amanda Braga, Anna Mandarino, Gabriel dos Santos, João Paulo Coimbra, Laura Pantaleão, Leandro Guerra, Lohana dos Santos, Lucas Charles, Luciana Rosário, Patrick D'Oliveira, Paulo Ribeiro, (Especialistas em Recursos Hídricos); Andréia Coutinho, Carlos Frederico Silva, Carlos Rogério Torres, Carolina Martins (Especiatistas Administrativos). Cleiton Bezerra (Especialista Administrativo-Comunicação). Aldemir Gomes Junior, Joel Santos, Larissa Dias, Levi Carvalho, Lucas Neto, Mariana Santos Menezes da Silva, Matheus Campos, Pedro Henrique, Raiana Soares, Raphaela Fuchs de Agostini, Renan Silva, Rodrigo Mansur, Rosália de Sousa Oliveira, Talita Florencio, Thatiana Santolia, Wallace Cataldo (Estagiários).

Projeto gráfico-editorial: Marcelo Alves e Otavio Menon. **Editoração:** Cleiton Bezerra (Especialista Administrativo-Comunicação). **Colaboração e redação:** Diretoria e Equipe de atendimento.

Comitê de Bacia da Baía de Guanabara
Rua da Quitanda, 185 s. 402, Rio de Janeiro, RJ - CEP: 20091-005 (21) 2531-0309
cbhbaiadeguanabara@gmail.com www.comitebaiadeguanabara.org.br

COMUNICAÇÃO

Boletim informativo – Boletim Rede Baía – Jacarepaguá (nova página)

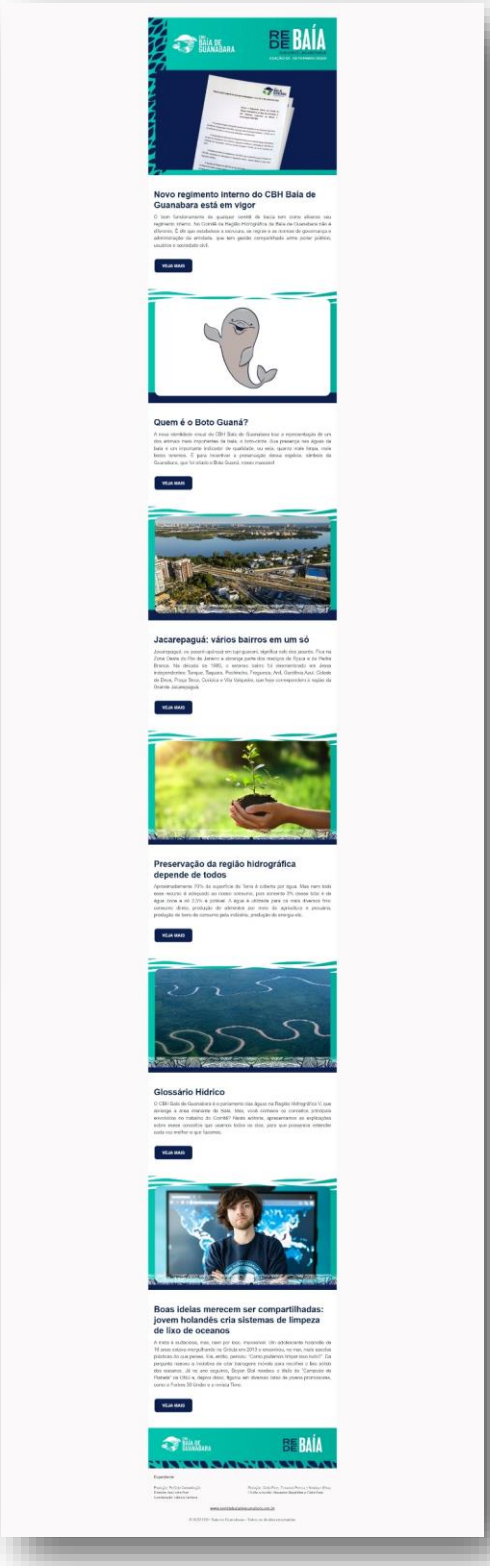

Links:
https://comitebaiadeguanabara.org.br/subcomite-jacarepagua-boletim/
https://www.comitebaiadeguanabara.org.br/boletim/redebaia/jpa/01/

COMUNICAÇÃO

Boletim informativo – Boletim Rede Baía Lagoa Rodrigo de Freitas (nova página)

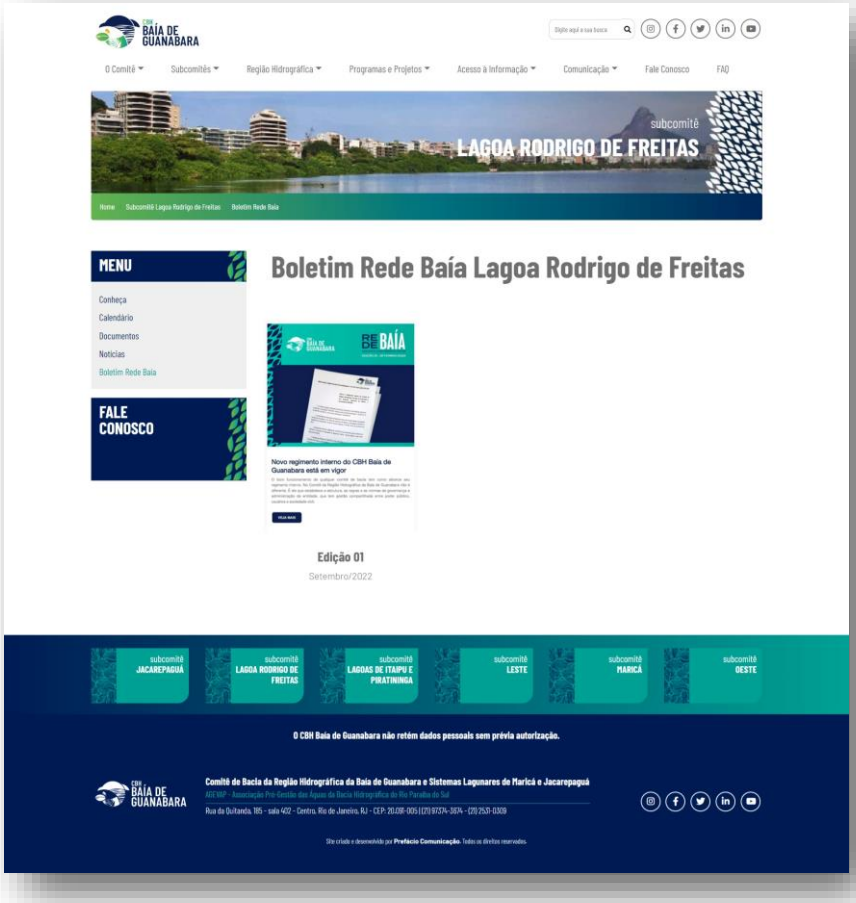

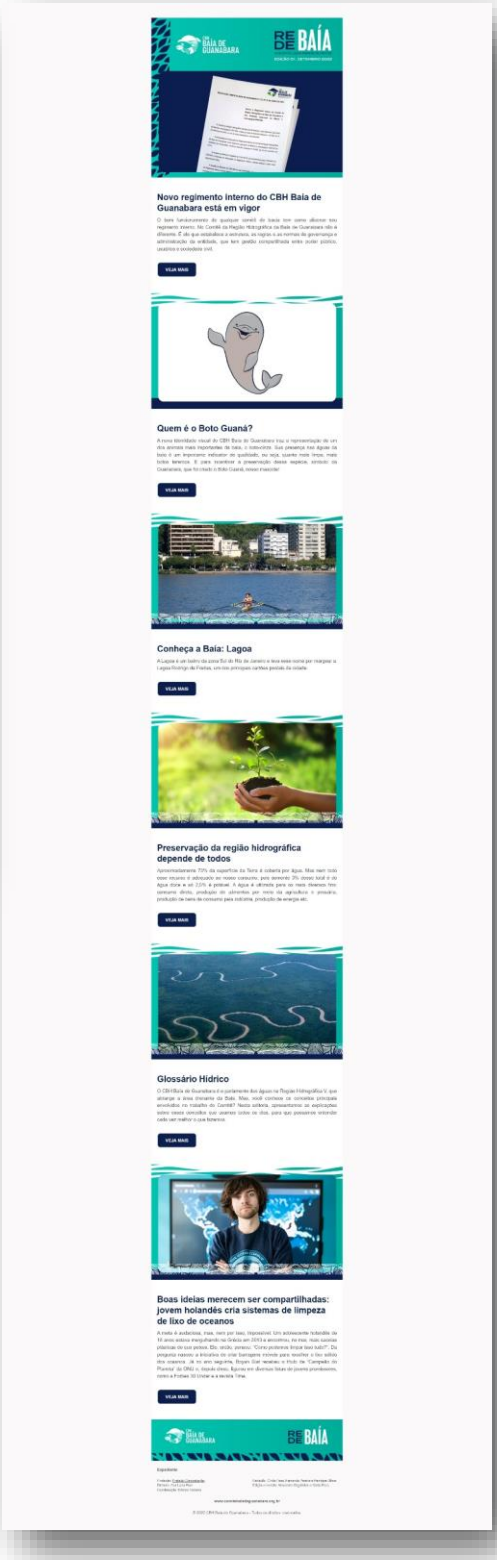

Links:
https://comitebaiadeguanabara.org.br/subcomite-lagoa-rodrigo-de-freitas-boletim/
https://www.comitebaiadeguanabara.org.br/boletim/redebaia/lrf/01/

COMUNICAÇÃO

Boletim informativo – Boletim Rede Baía Lagoas de Itaipu e Piratininga (nova página)

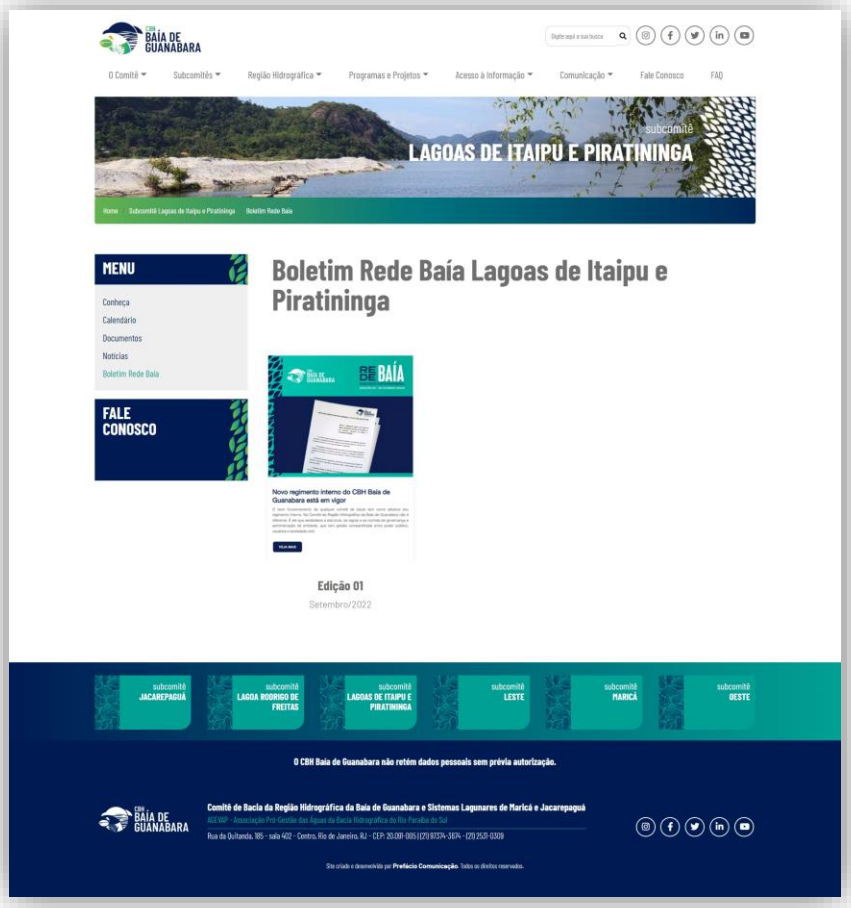

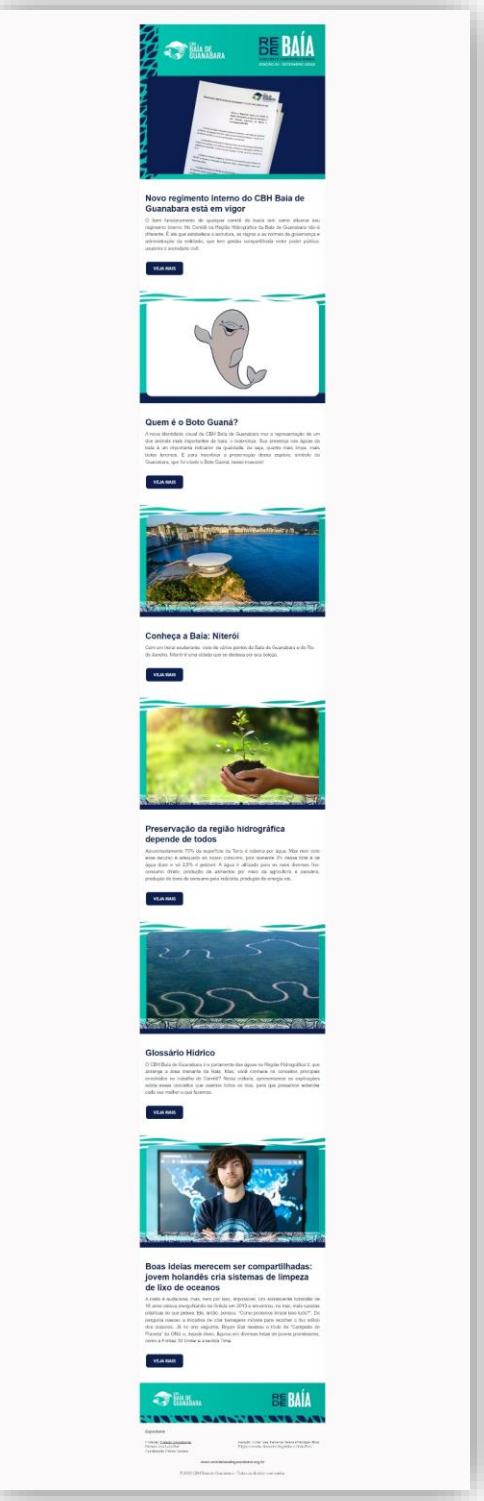

Links:
https://comitebaiadeguanabara.org.br/subcomite-itaipu-piratininga-boletim/
https://www.comitebaiadeguanabara.org.br/boletim/redebaia/clip/01/

COMUNICAÇÃO

Boletim informativo – Boletim Rede Baía Leste (nova página)

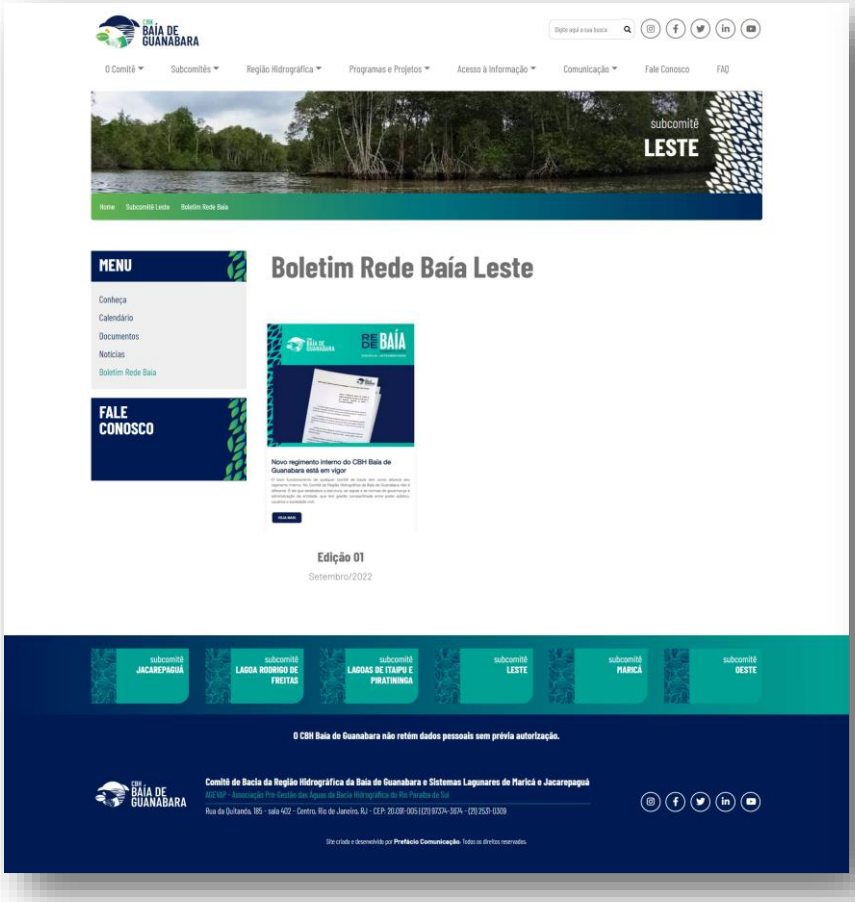

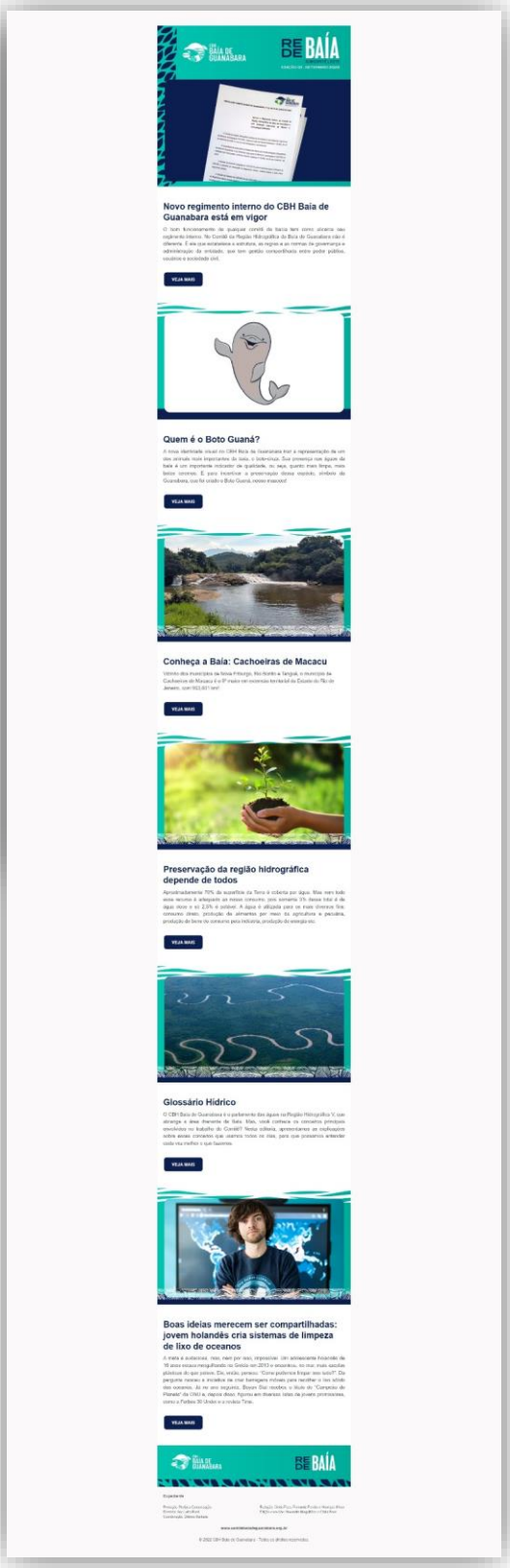

Links:
https://comitebaiadeguanabara.org.br/subcomite-leste-boletim/
https://www.comitebaiadeguanabara.org.br/boletim/redebaia/leste/01/

COMUNICAÇÃO

Boletim informativo – Boletim Rede Maricá (nova página)

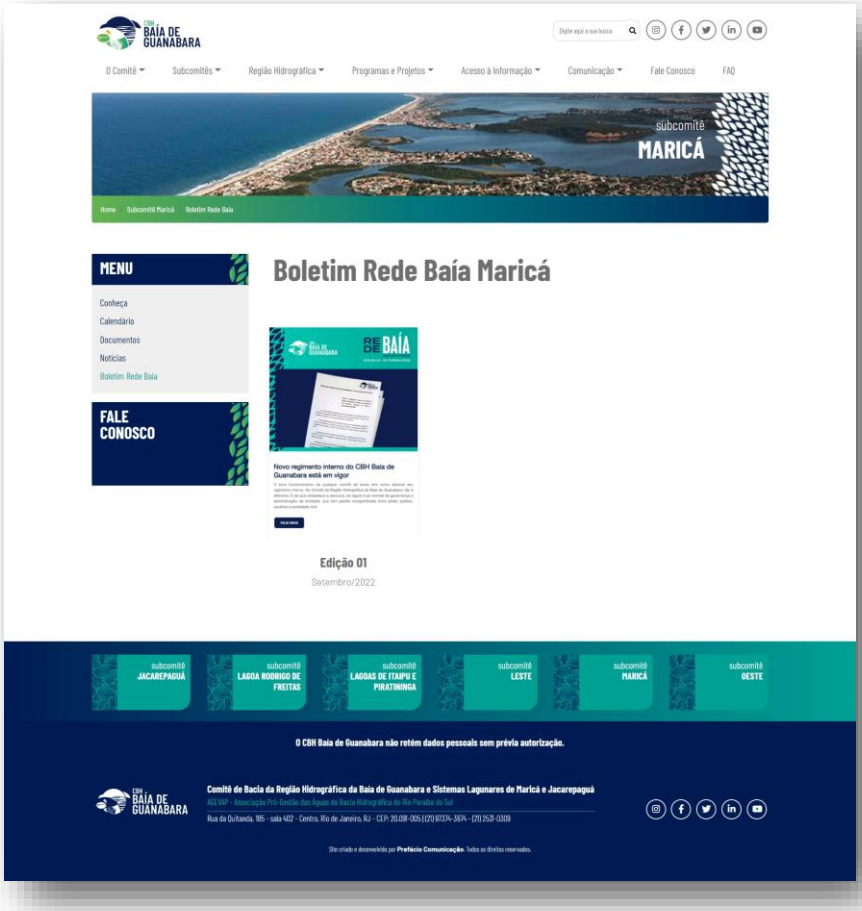

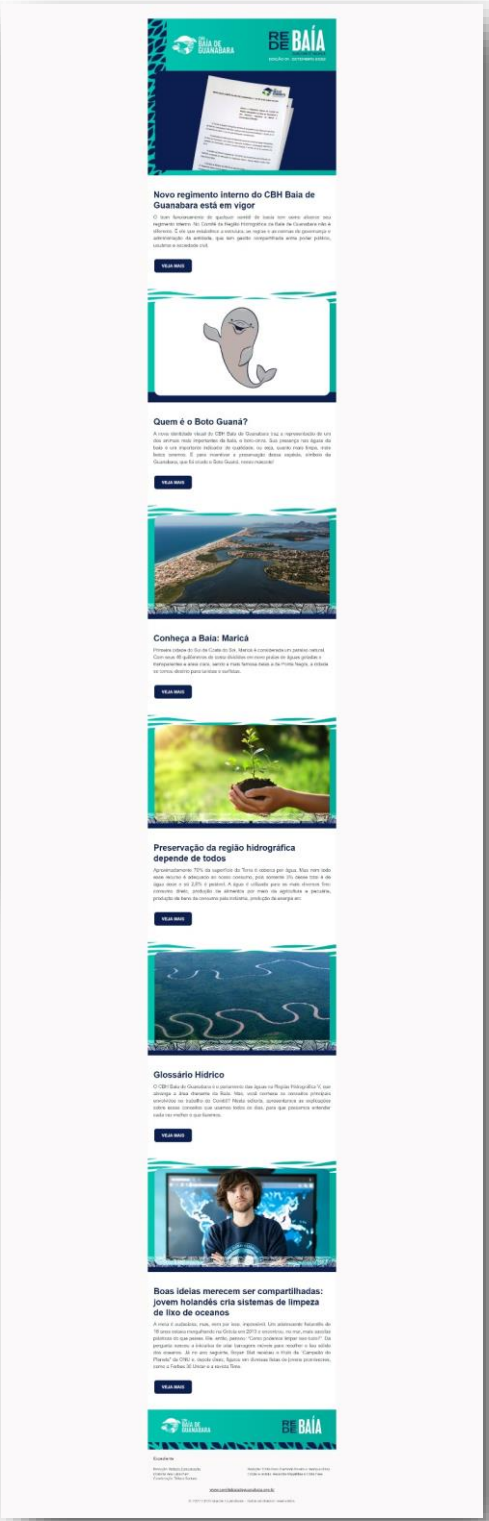

Link:
https://comitebaiadeguanabara.org.br/subcomite-marica-boletim/
https://www.comitebaiadeguanabara.org.br/boletim/redebaia/marica/01/

COMUNICAÇÃO

Boletim informativo – Boletim Rede Oeste (nova página)

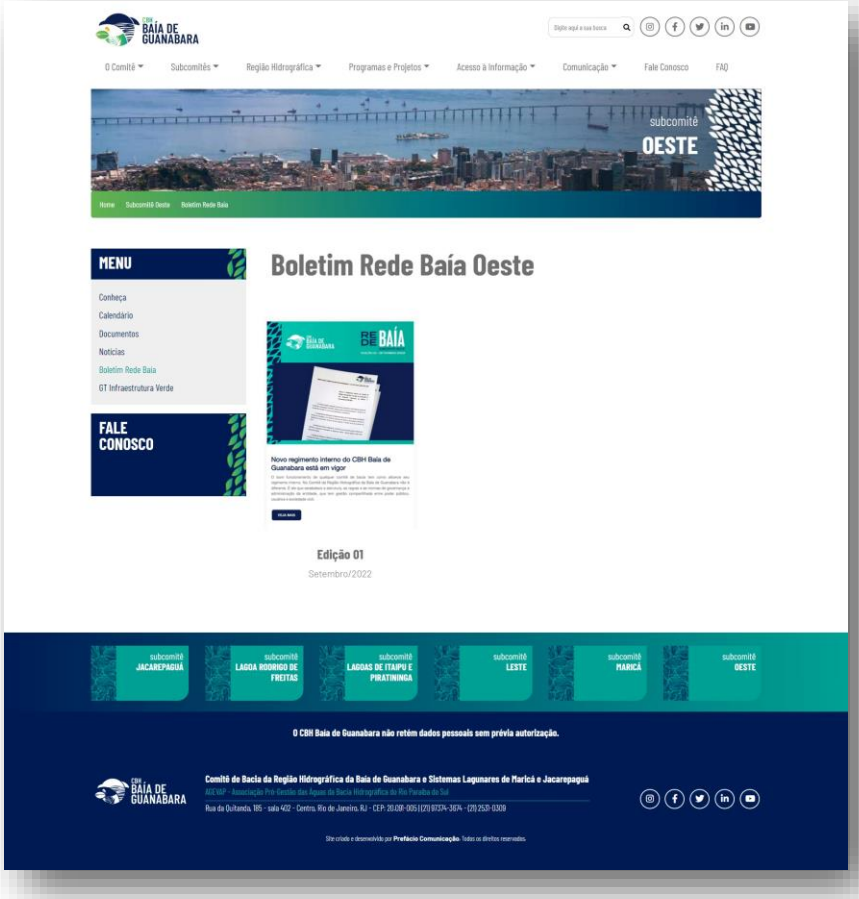

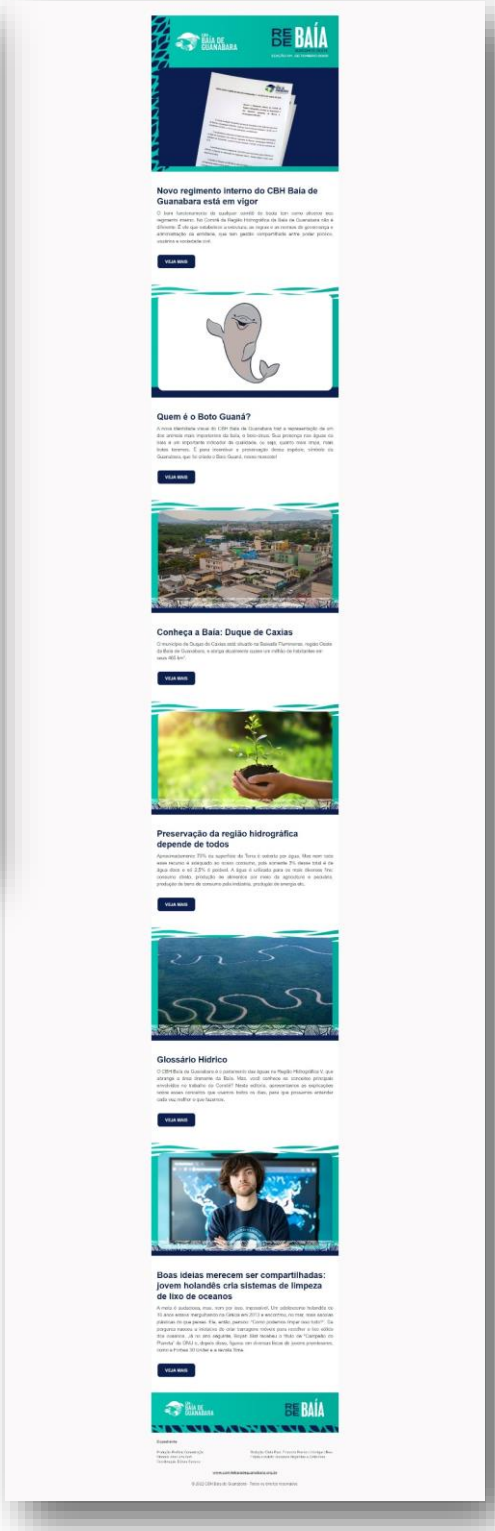

Links:
https://comitebaiadeguanabara.org.br/subcomite-oeste-boletim/
https://www.comitebaiadeguanabara.org.br/boletim/redebaia/oeste/01/

COMUNICAÇÃO

Revista Digital (nova página)

A Revista Digital é um novo produto. No site anterior, o link Revista Digital, dentro de Comunicação, levava para o Relatório sobre o Cenário Ambiental.

Link:
https://comitebaiadeguanabara.org.br/revista-digital/

COMUNICAÇÃO

Relatório sobre o Cenário Ambiental (nova página)

Link:
https://comitebaiadeguanabara.org.br/relatorio-do-cenario-ambiental/

COMUNICAÇÃO

Relatório sobre o Cenário Ambiental 2022 (capa da publicação)

Link:
https://comitebaiadeguanabara.org.br/wp-content/uploads/2022/12/Relatorio-sobre-o-Cenario-Ambiental-da-RH-V-2022.pdf

COMUNICAÇÃO

Relatório sobre o Cenário Ambiental 2021 (capa da publicação)

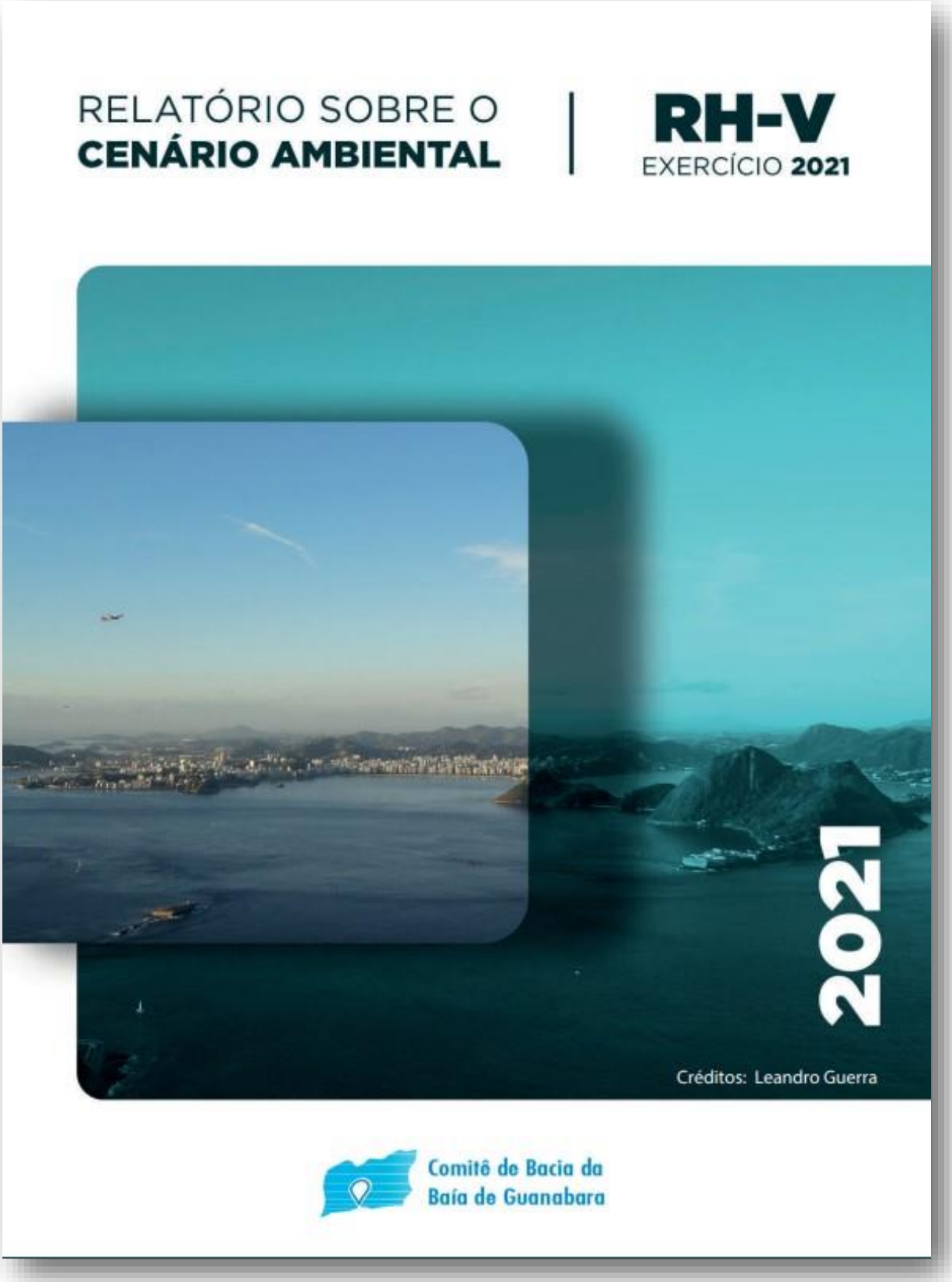

Link:
https://comitebaiadeguanabara.org.br/wp-content/uploads/2022/11/Relatorio-de-Cenario-Ambiental-2021.pdf

COMUNICAÇÃO

Sala de Imprensa (nova página)

Link: https://comitebaiadeguanabara.org.br/sala-de-imprensa/

COMUNICAÇÃO

Fale Conosco (nova página)

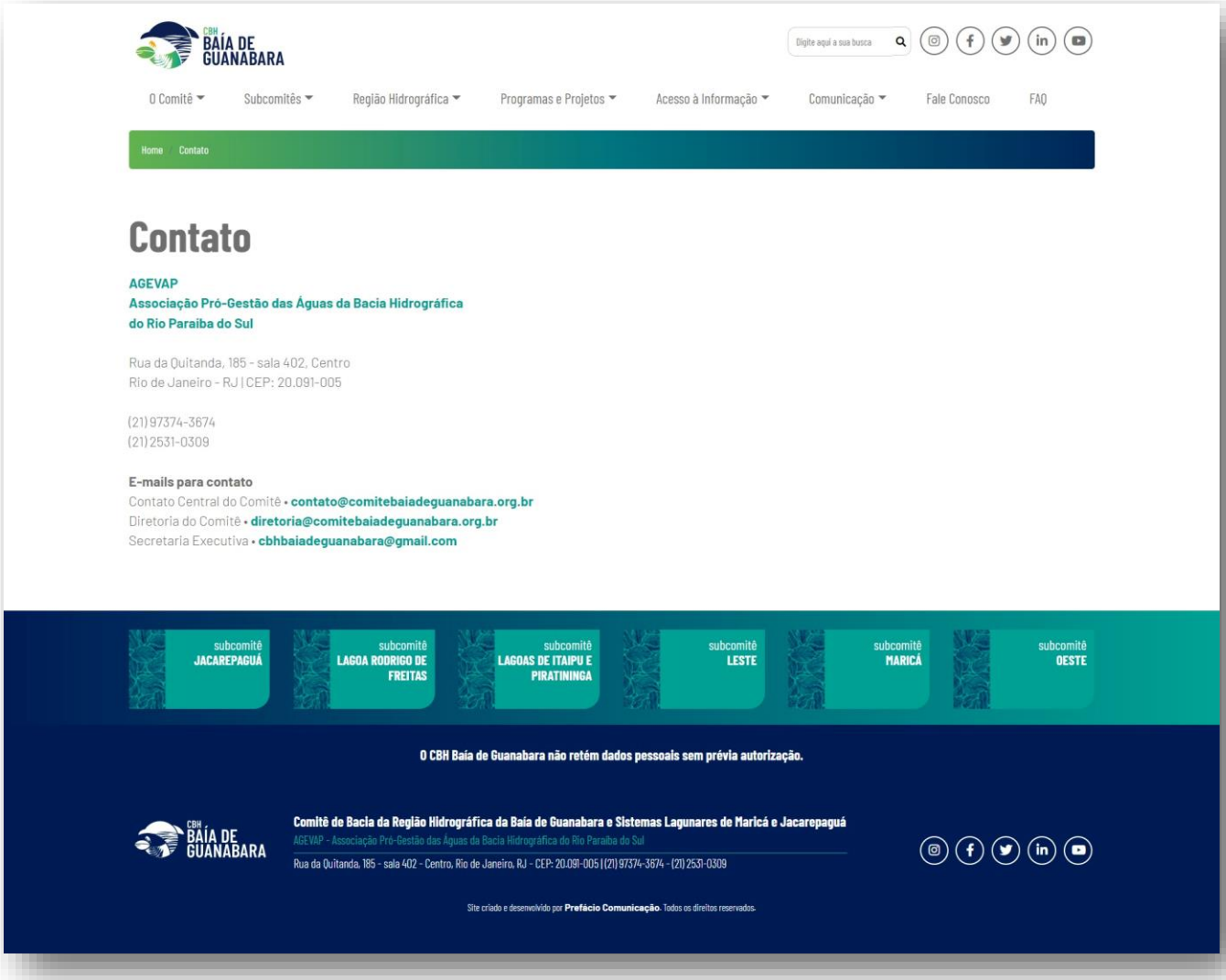

Link: https://comitebaiadeguanabara.org.br/contato/

RODAPÉ

Informações sobre contato

Informações para Contato

AGEVAP- Associação Pró-Gestão das Águas da Bacia Hidrográfica do Rio Paraíba do Sul
Rua da Quitanda, 185 - sala 402
Centro, Rio de Janeiro - RJ
CEP: 20.091-005
(21) 97374-3674
(21) 2531-0309

Emails de Contato do Comitê:

Contato Central do Comitê

Diretoria do Comitê

Secretaria Executiva

Lista de Links Externos

- 1º Relatório Quadrimestral
- 2º Relatório Quadrimestral
- Associações e Entidades de Classe
- Contrato de Gestão BIG/BG-INEA x AGEVAP
- Órgãos Estaduais do Ambiente
- Prefeituras Envolvidas
- Sociedade Civil
- Usuários da Água

Links Administrativos do Comitê

- Administração de Conteúdo
- Webmail do Comitê

Notícias em Destaque

CBH Baía de Guanabara publica 1ª edição do Boletim Digital "Em Curso"
junho 24, 2022

No Dia Mundial do Meio Ambiente, a pergunta latente é: 'O Brasil está preparado para as mudanças climáticas?'
junho 3, 2022

Como as mudanças climáticas afetam os moradores da região da Baía de Guanabara?
maio 19, 2022

O Parque Chico Mendes merece a Lagoa de Marapendi e a Lagoa de Marapendi merece o Parque Chico Mendes
maio 11, 2022

Subcomitê Leste promove debate sobre segurança hídrica
abril 25, 2022

CBH-BG realiza oficinas para desenvolvimento dos PMULs da bacia
março 16, 2022

Parceiros do CBH BG

GAEMA
GRUPO DE ATUAÇÃO ESPECIALIZADA EM MEIO AMBIENTE
MPRJ

CADASTRO DE FORNECEDORES

Comitê de Bacia da Região Hidrográfica da Baía de Guanabara e Sistemas Lagunares de Maricá e Jacarepaguá.

Desenvolvido por **UERJ** e **Novaterra**. Todos os direitos reservados (c). | Top ↑

FAQ (nova página)

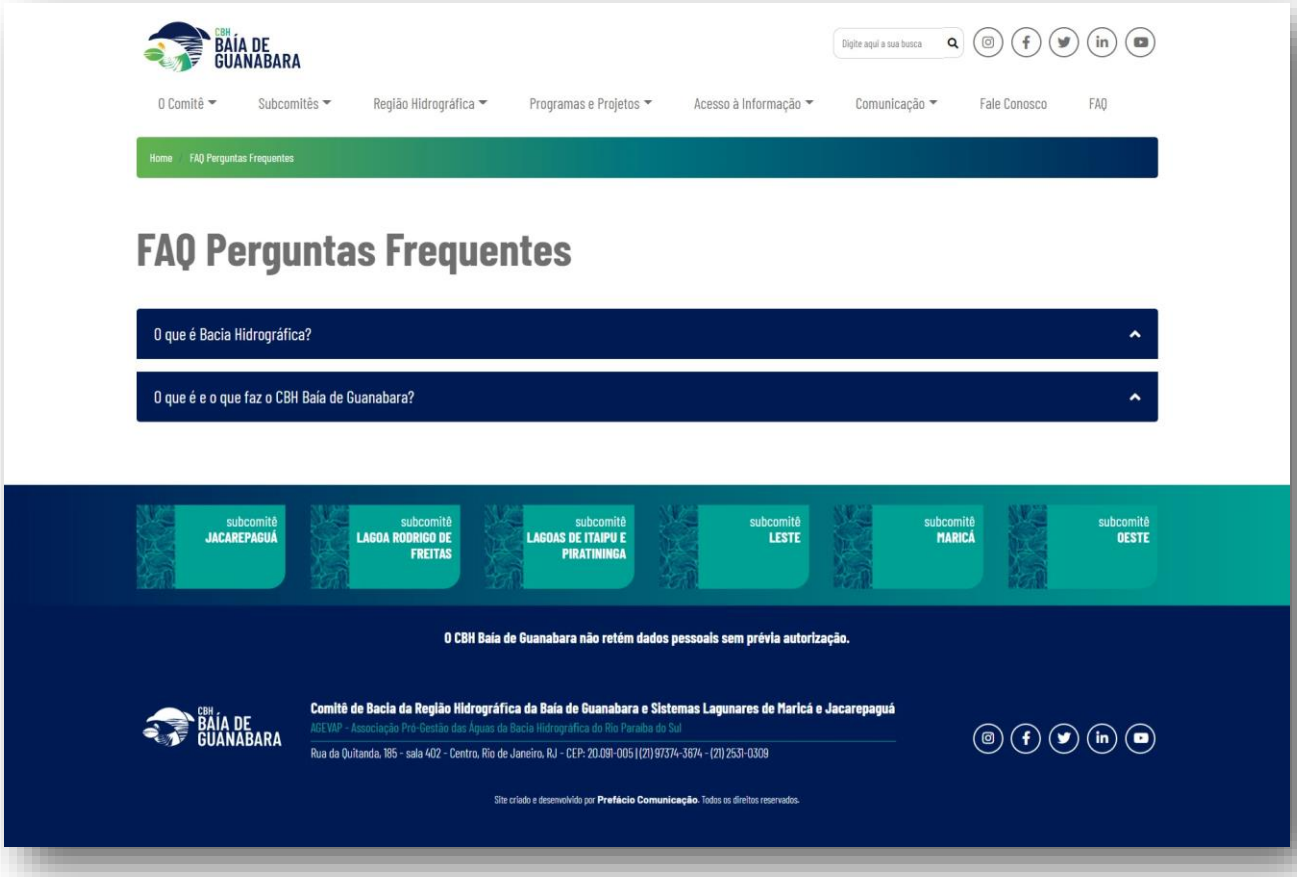

Link: https://comitebaiadeguanabara.org.br/perguntas-frequentes/

Dúvidas?

Ana Luiza Purri
ana@prefacio.com.br

Débora Santana
debora@prefacio.com.br

Cíntia Paes
cintia@prefacio.com.br

Carol Duarte
carol.duarte@prefacio.com.br